Stávající sítě

- ČD-Telematika - sdělovací vedení DK,TK metal.
- SSZT - zabezpečovací vedení podzemní
- CETIN - optické vedení
- CETIN - zaměřené metalické vedení
- P O CETIN - nezaměřené metalické vedení
- CETIN - sítě s NN
- ČEZ Distribuce - nadzemní vedení VN
- SCVK - odstaveno

Legenda

- Hranice drážního pozemku
- Hranice pozemků z KN
- kabelizace volně ložená v zemi
- kabelizace v chráničce
- kabelizace - přípojka NN
- kabelizace - sdělovací zařízení

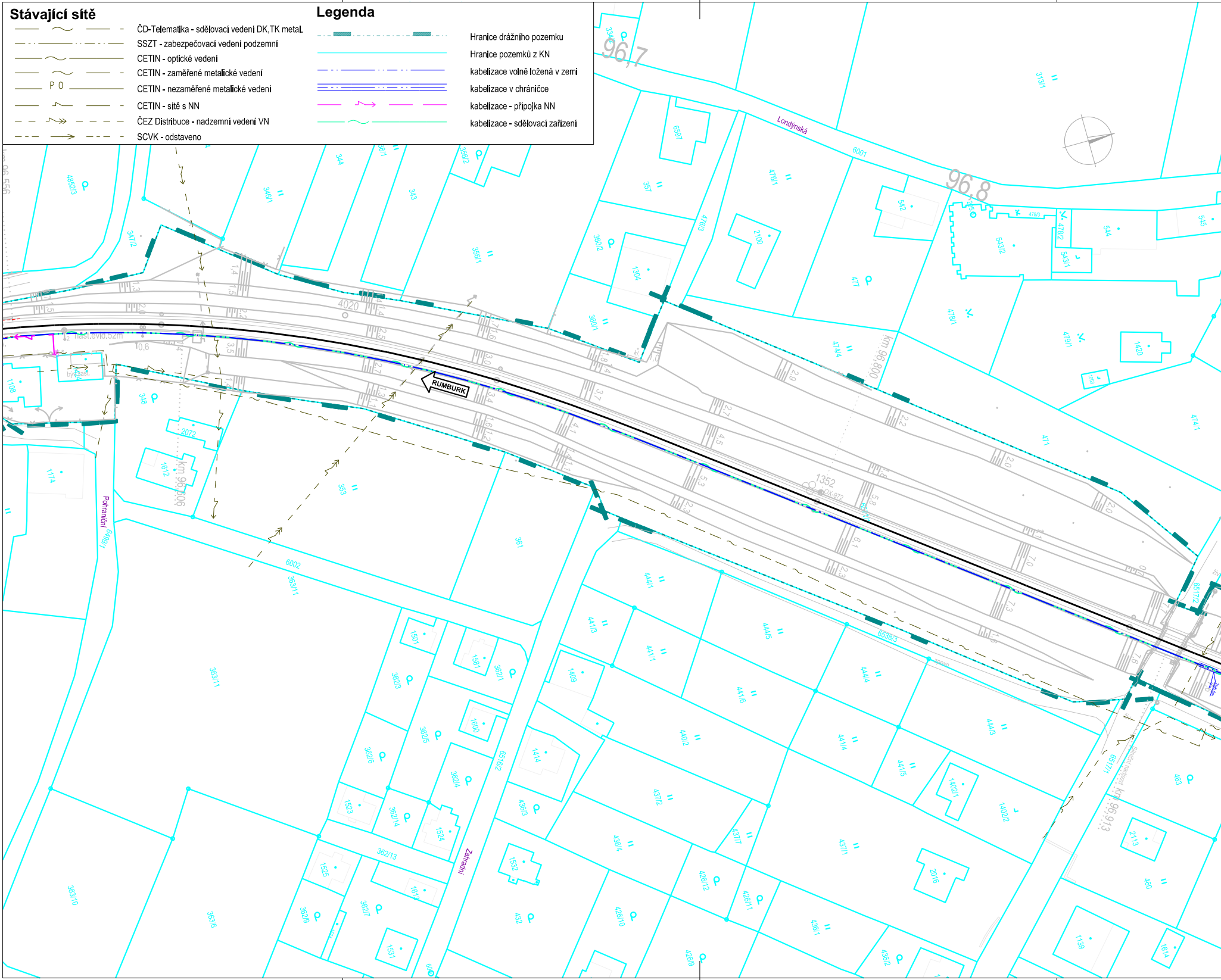

96,7
96,8
Londýnská
Pohraniční
Zahradní
RUMBURK
km 96,800
km 96,606
km 96,913
km 96,556
4020
1352
6001
6002
6538/3
353
351
357
343
344
471
477
1304
2100
1420
542
544
545
543/2
363/11
363/10
363/6
432
460
463
1139
1614
2113
2016
hasl.evid.52m

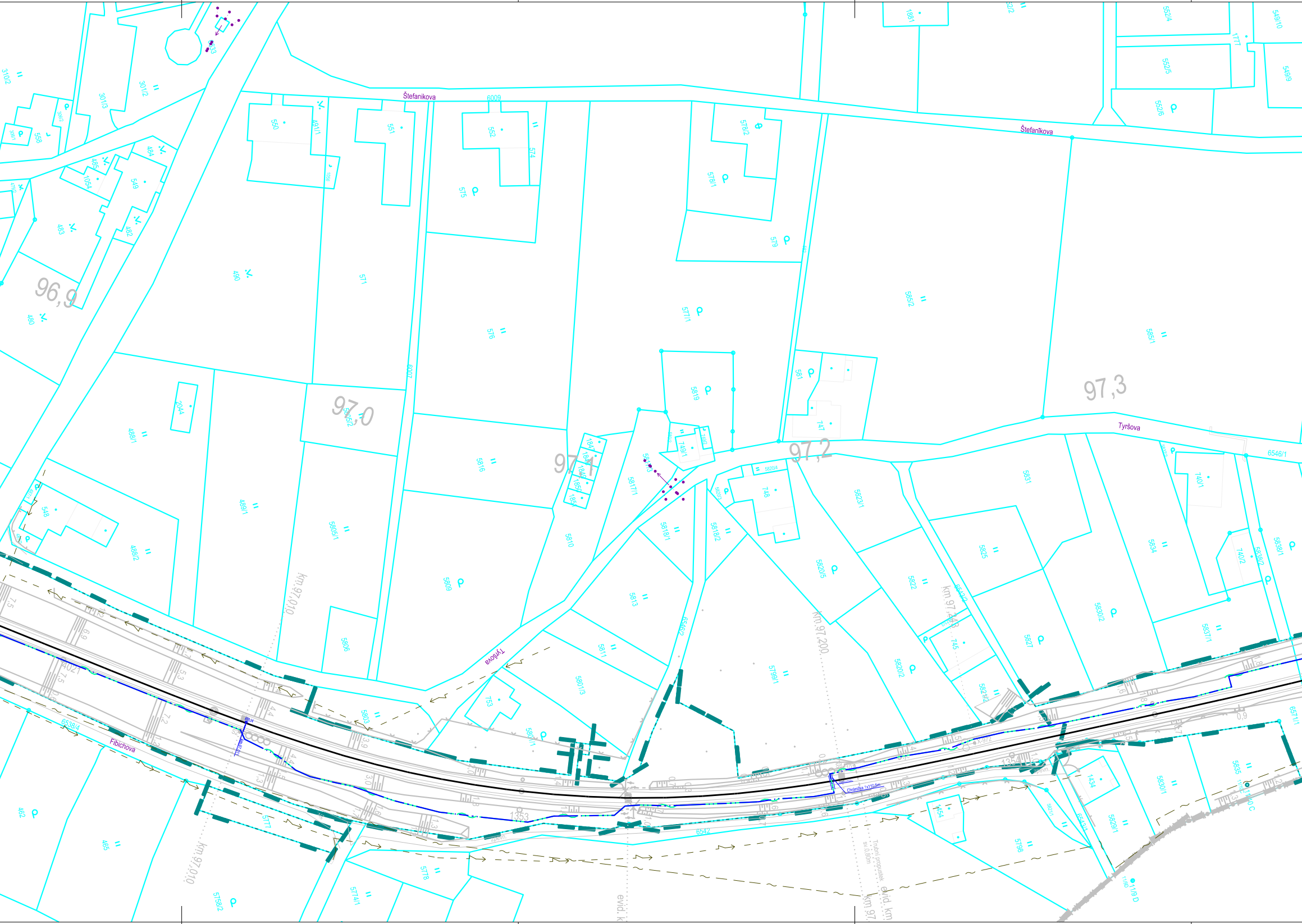
Štefánikova
6009
Štefánikova
Tyršova
Tyršova
Fibichova
96,9
97,0
97,1
97,2
97,3
km 97,010
km 97,010
km 97,200
km 97,148
evid. km
Trubní propustek
Chránička 1x110
310/2
301/3
301/2
558
550
4911/1
551
552
574
575
578/2
578/1
579
1861
552/4
552/5
552/6
549/10
549/9
1777
485
484
1034
549
483
482
490
480
571
576
577/1
585/2
585/1
5819
581
747
749/1
2044
488/1
5805/2
5816
1847
1848
1849
1850
1851
5817/1
5820/4
5831
5823/1
748
6546/1
7401/1
546
489/1
5805/1
5810
5818/1
5818/2
5820/5
5825
5834
7402
5836/1
5838/2
488/2
5809
5813
6546/2
5822
5830/2
5837/1
5806
5811
5799/1
745
5827
5820/2
5821/2
5801/3
753
5803
5801/1
6538/4
462
465
5777
5774/1
5778
5758/2
1353
6542
1434
1454
5796
5835
5830/1
5829/1
6571/1
1190 D
7.5
6.9
5.3
4.4
7.2
3.9
3.0

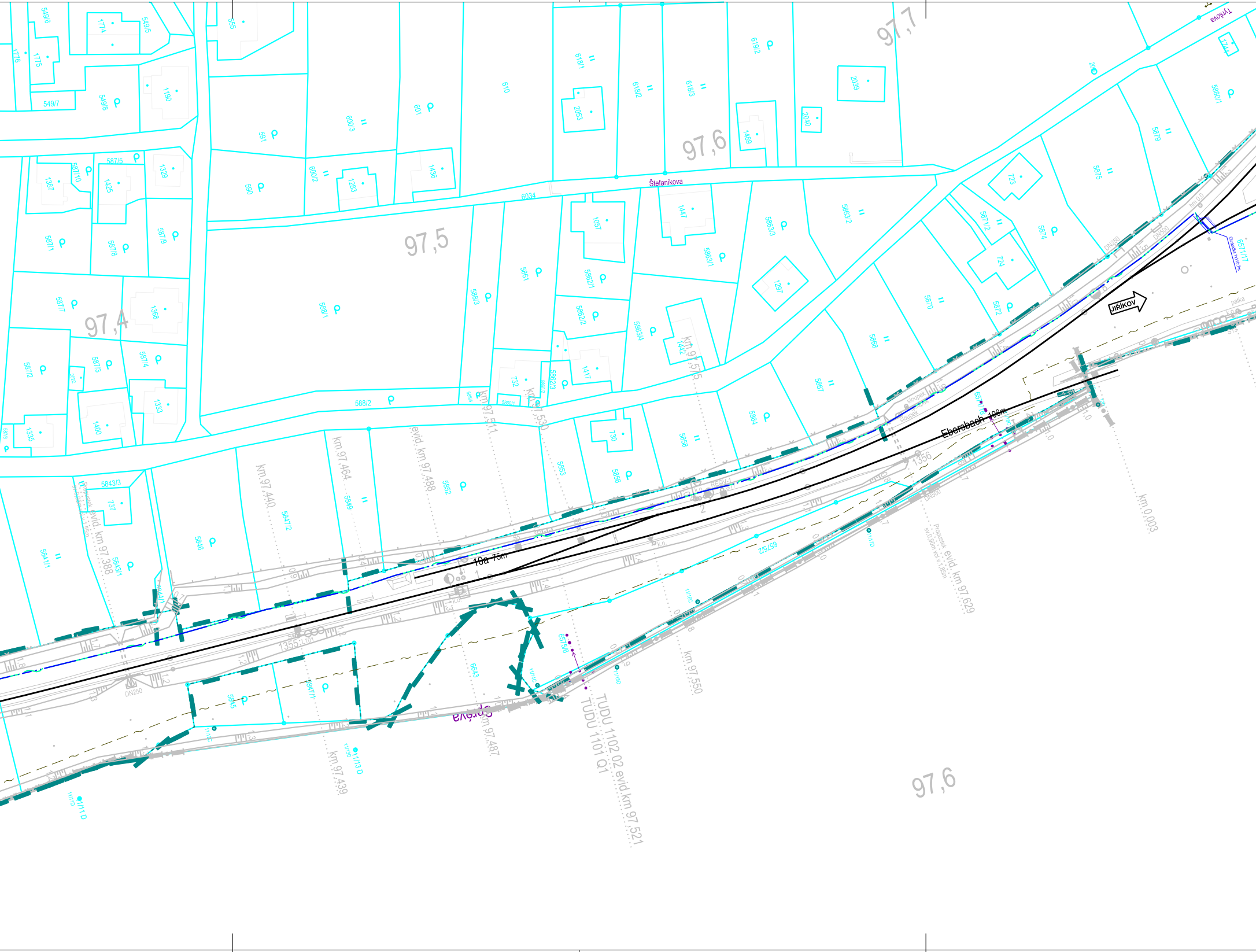

Tyršova
Štefánikova
6034
97,4
97,5
97,6
97,7
97,6
JIŘÍKOV
Ebersbach 106m
10a 75m
Spréva
1355
1356
DN250
DN500
km 97,388
km 97,440
km 97,464
evid. km 97,488
km 97,511
km 97,530
km 97,515
km 97,550
km 97,487
km 97,439
km 0,003
Propustek evid. km 97,629
TUDU 1102 02 evid. km 97,521
TUDU 1101 01
588/2
5881
5883
5861
5852
5849
5847/2
5846
5841/1
5843/1
5843/3
5845
5847/1
5853
5855
5856
5858
5864
5867
5868
5870
5872
5874
5875
5879
5880/1
5871/2
5862/1
5862/2
5863/1
5863/2
5863/3
5863/4
6643
6575/6
6575/2
6571/17
549/6
549/5
549/7
549/8
587/5
587/10
587/1
587/8
587/9
587/7
587/2
587/3
587/4
590
591
600/2
600/3
601
610
618/1
618/2
618/3
619/2
1774
1775
1776
1190
1387
1425
1329
1263
1436
1368
1333
1335
1400
737
732
1067
1447
1297
1442
1417
730
723
724
2053
1489
2040
2039
1744
555

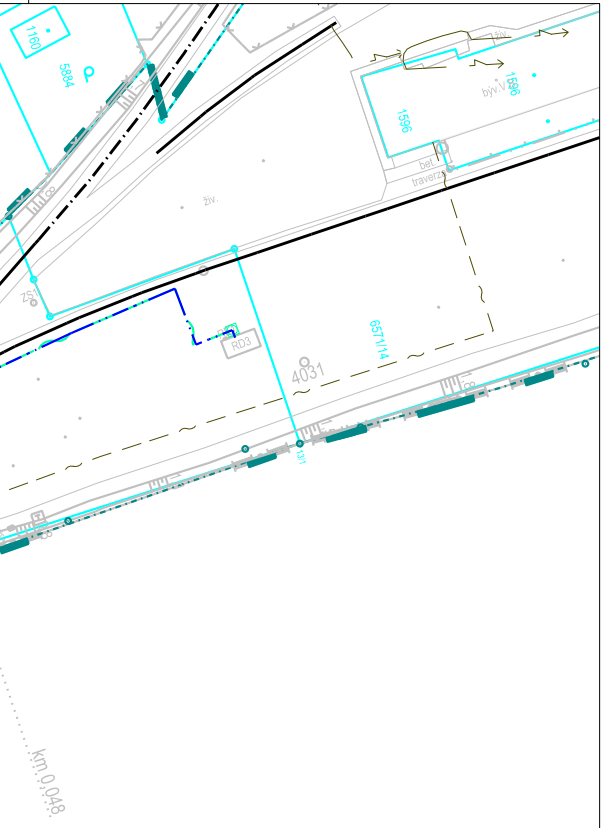
1160
5884
1596
býv.
bet. traverz
živ.
RD3
4031
657/14
km 0,048

Příklad uložení kabelů[*]

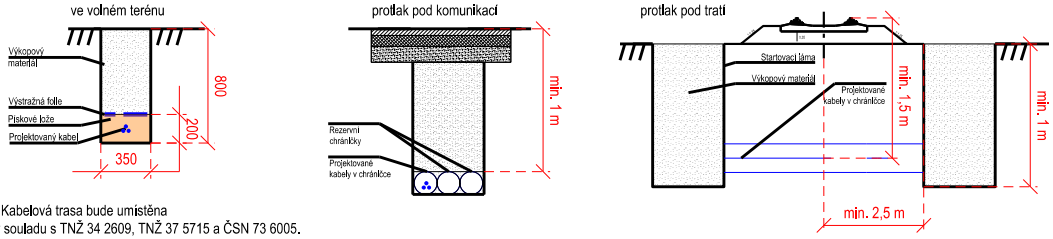
ve volném terénu
Výkopový materiál
Výstražná folie
Pískové lože
Projektovaný kabel
800
200
350
protlak pod komunikací
Rezervní chráničky
Projektované kabely v chráničce
min. 1 m
protlak pod tratí
Startovací jáma
Výkopový materiál
Projektované kabely v chráničce
min. 1,5 m
min. 1 m
min. 2,5 m

[*] Kabelová trasa bude umístěna v souladu s TNŽ 34 2609, TNŽ 37 5715 a ČSN 73 6005.

Orientační schéma:	Razítko oprávněné osoby:

Revize:	Datum:	Popis:	Kontroloval:
000	06/2022	Definitivní odevzdání dokumentace	Martin Rynda

Stavebník/investor:	**Správa železnic, státní organizace**
Adresa:	Dlážděná 1003/7, 110 00 Praha 1
Zástupce investora:	Stavební správa západ
Adresa:	Sokolovská 1955/278, 190 00 Praha 9

Zhotovitel:	**VIAMONT Projekt, s.r.o.**
Adresa:	Českobrodská 628, 190 11 Praha 9 – Běchovice
Kontakt:	T: +420 602 320 417
	E: info@viamontprojekt.cz
Zhotovitel objektu: Adresa: Kontakt:	

Hlavní projektant (HIP):	Specialista:	Odpovědný projektant:	Zpracovatel přílohy:
Martin Rynda	Martin Rynda	Martin Rynda	Ing. Petr Benedikt

Název stavby/akce:	Oprava PZS na přejezdu P3283 v km 96,543 v úseku Rumburk - Jiříkov	S-kód:	Sxxxxxxxxx
		Zakázka:	11/2021
Název části:	PŘEJEZDOVÉ ZABEZPEČOVACÍ ZAŘÍZENÍ (PZZ)	Označení části:	D.1.1.3.1
Název objektu:	Železniční přejezd v km 96,543 (P3283), PZZ	Číslo objektu/komplexu:	PS 01-01-31
Název přílohy:	Polohopisný výkres (km 96,600 – km 97,800)	Číslo přílohy:	2.0102
		Paré:	

Kraj:	Katastrální území:	TUDU:
Ústecký	Jiříkov [661074]	110132

Dokumentace:

Stupeň dokumentace:	Datum zpracování:	Formáty:	Měřítko:
PDPS	06/2022	7x A4	1:1000

S-kód:	Stupeň dokumentace:	Část:	Objekt:	Podobjekt:	Příloha:	Revize:
S X X X X X X X X X	_ P D P S	_ D 1 1 3 1	_ P S 0 1 0 1 3 1	_ X X	_ 2 0 1 0 2	_ 0 0 0

[Prostor pro další informace]