

Legenda

Hranice pozemků z KN

Seznam PS a SO

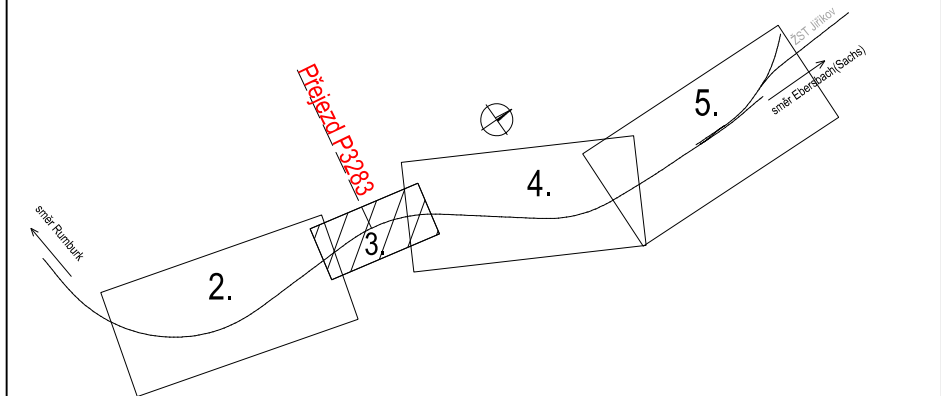
PS 01-01-32 Železniční přejezd v km 96,543 (P3283), PZZ

PS 01-01-32 Železniční přejezd v km 96,543 (P3283), PZZ - přípoika NM


PS 01-01-32 Železniční přejezd v km 96,543 (P3283), PZZ - zpevněné plochy


Orientační schéma:

Razítko oprávněné osoby:



Revize:	Datum:	Popis:	Kontroloval:
000	06/2022	Definitivní odevzdání	Rynda

Stavebník/investor:	Správa železnic, státní organizace	
Adresa:	Dlážděná 1003/7, 110 00 Praha 1	
Zástupce investora:	Oblastní ředitelství Ústí nad Labem	
Adresa:	Železničářská 1386/31, 400 03 Ústí nad Labem	

Zhotovitel:	VIAMONT Projekt, s.r.o.	
Adresa:	Českokobrodská 628, 190 11 Praha 9 – Běchovice	
Kontakt:	T: +420 602 320 417 E: info@viamontprojekt.cz	

Zhotovitel objektu:	
Adresa:	
Kontakt:	

Hlavní projektant (HIP): Martin Rynda	Specialista: Dle jednotlivých PS a SO	Odpovědný projektant: Dle jednotlivých PS a SO	Zpracovatel přílohy: David Pajma
--	--	---	-------------------------------------

Název stavby/akce:		Oprava PZS na přejezdu P3283 v km 96,543 v úseku Rumburk - Jiříkov										S-kód:		Zakázka:		11/2021	
Název části:		C.SITUAČNÍ VÝKRESY										Označení části:		C.2			
Název objektu:		----										Číslo objektu/komplexu:		----			
Název přílohy:		KATASTRÁLNÍ SITUAČNÍ VÝKRES										Číslo přílohy:		3.000			
Kraj:		Katastrální území:					TUDU:					Paré:					
Ústecký		Jiříkov [661074]					1101 32										
Dokumentace:																	
Stupeň dokumentace:		Datum zpracování:			Formáty:			Měřítko:									
PDPS		06/2022			4xA4			1:500									
S-kód:		Stupeň dokumentace:		Část:		Objekt:		Podoba objekt:		Příloha:		Revize:					
X X X X X X X X X X X X		P D P S		C 2 X X X X		X X X X X X X X X X X X		X X X		3 X X X X X X		0 0 0					
(Prostor pro další informace)																	