



EVROPSKÁ UNIE
Evropské strukturální a investiční fondy
Operační program Doprava

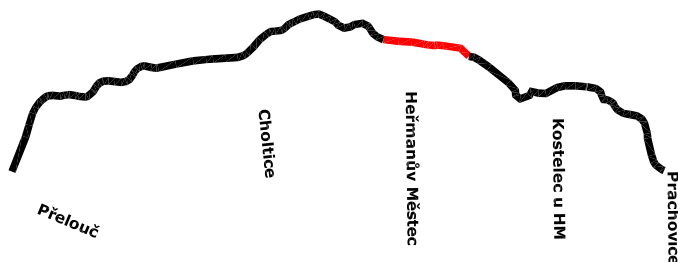
Ministerstvo dopravy
Státní fond dopravní
infrastruktury



Jiná ověření:

Paré:

Orientační schéma:






Razítko oprávněné osoby:

Podpis:

Datum:

Revize:	Datum:	Popis:	Kontroloval:
O02	08/2022	1. ETAPA - Rekonstrukce přejezdu P5043 km 13,750	Ing. Petr Burda
O01	06/2022	1. ETAPA - výstavba nástupišť	Ing. Petr Burda
O00	02/2022	Odevzdání - Dokumentace se zpracovanými připomínkami	Ing. Petr Burda
P02	10/2021	Odevzdání - DUSP k připomínkám	Ing. Petr Burda

Stavebník/Investor:	Správa železnic, státní organizace		SPRÁVA ŽELEZNIC
Adresa:	Dlážděná 1003/7, 110 00 Praha 1		
Zástupce investora:	Stavební správa východ		
Adresa:	Nerudova 1, 779 00 Olomouc		

Zhotovitel díla:	EXprojekt s.r.o.	
Adresa:	Heršpická 758/13, 619 00 Brno	
Kontakt:	T: +420 533 312 000 E: info@exprojekt.cz	
Zhotovitel objektu:	EXprojekt s.r.o.	
Adresa:	Heršpická 758/13, 619 00 Brno	
Kontakt:	T: +420 533 312 000 E: info@exprojekt.cz	
Hlavní projektant (HIP):	Ing. Igor Kekely	Specialista: Ing. Bohumil Brechta

Název stavby/akce:	Rekonstrukce přejezdu P5043 km 13,750	Označení investora: S621500628
Název části:	Dokladová část	Označení zhotovitele: 2020-202
Název objektu/díle části:	Geodetický podklad	Označení části: N.1.5
Název přílohy:	Seznam souřadnic vytyčovaných bodů	Označení objektu/komplexu: -
Název díle části přílohy:		Číslo přílohy: 4. 200
Odpovědný projektant:	Zpracovatel přílohy:	Stupeň dokumentace:
Ing. Stanislav Sabo	Ing. Stanislav Sabo	DUSP+PDPS
Kraj:	Katastrální území:	Smluvní datum zpracování:
Pardubický	viz textová část	08/2022

Kódové označení přílohy:
S621500628_PDPS_N105_XXXXXXX_XX4_200_002

SEZNAM SOUŘADNIC VYTYČOVANÝCH BODŮ

STAVBA:

„Rekonstrukce TZZ Přelouč – Prachovice, 1. ETAPA- výstavba nástupišť“

Katastrální území:

Heřmanův Městec

Souřadnicový systém S-JTSK, Výškový systém Bpv

PS 15-01-11.1 ŽST Heřmanův Městec, SZZ					
Předčísí	Číslo bodu	Y [m]	X [m]	Výška [m]	POZNÁMKA
1501111	Bez vytyčení, umístění návěstidel S1, S2 a výstražníky u přejezdu P5043 se určí v rámci situační komise.				
PS 15-02-11.1 ŽST Heřmanův Městec, místní kabelizace					
Předčísí	Číslo bodu	Y [m]	X [m]	Výška [m]	POZNÁMKA
1502111	2	656799,47	1069363,25	-	kabelová trasa
1502111	3	656804,74	1069363,04	-	kabelová trasa
1502111	4	656806,11	1069382,98	-	kabelová trasa
1502111	5	656808,54	1069407,22	-	kabelová trasa
1502111	6	656814,91	1069450,28	-	kabelová trasa
1502111	7	656815,78	1069455,93	-	kabelová trasa
1502111	8	656814,17	1069456,17	-	kabelová trasa
1502111	9	656820,61	1069481,56	-	kabelová trasa
1502111	10	656821,78	1069486,74	-	kabelová trasa
1502111	11	656823,45	1069493,59	-	kabelová trasa
1502111	12	656824,17	1069495,26	-	kabelová trasa
1502111	13	656831,75	1069494,12	-	kabelová trasa
1502111	14	656829,60	1069521,85	-	kabelová trasa
1502111	15	656833,66	1069538,71	-	kabelová trasa
1502111	16	656838,96	1069557,82	-	kabelová trasa
1502111	17	656844,97	1069582,24	-	kabelová trasa
1502111	18	656848,17	1069594,70	-	kabelová trasa
1502111	19	656844,77	1069595,25	-	kabelová trasa
PS 15-02-61 ŽST Heřmanův Městec, informační systém					
Předčísí	Číslo bodu	Y [m]	X [m]	Výška [m]	POZNÁMKA
150261	viz b. 8 (PS 15-02-11.1)	656814,17	1069456,17	-	konstrukce pro zavěšení odjezdové tabule a sloup pro reproduktory R1 a R2
PS 15-02-71 ŽST Heřmanův Městec, kamerový systém					
Předčísí	Číslo bodu	Y [m]	X [m]	Výška [m]	POZNÁMKA
150271	viz b. 8 (PS 15-02-11.1)	656814,17	1069456,17	-	konstrukce pro zavěšení odjezdové tabule a kamer K1 a K2
150271	viz b. 13 (PS 15-02-11.1)	656831,74	1069494,12	-	sloup pro kameru K3
PS 00-02-71 Kamerové systémy na přejezdech, 1. etapa					
Předčísí	Číslo bodu	Y [m]	X [m]	Výška [m]	POZNÁMKA
000271	1	656866,58	1069597,40	-	sloup kamery
000271	2	656860,80	1069599,56	-	kabelová trasa
000271	3	656859,83	1069599,80	-	protlak
000271	4	656846,69	1069603,78	-	protlak
000271	5	656845,70	1069603,92	-	kabelová trasa
000271	6	656845,27	1069597,39	-	kabelová trasa
000271	7	656846,04	1069606,44	-	kabelová trasa
000271	8	656840,26	1069611,47	-	sloup kamery
PS 00-02-81 Přelouč - Kostelec u H. M., přenosové systémy, 1. etapa					
Předčísí	Číslo bodu	Y [m]	X [m]	Výška [m]	POZNÁMKA
000281	Bez vytyčení				
PS 00-02-02 Dálková kontrola a ovládání sdělovacích zařízení					
Předčísí	Číslo bodu	Y [m]	X [m]	Výška [m]	POZNÁMKA
000202	Bez vytyčení				
PS 00-02-03 Dálková kontrola a ovládání informačních systémů					
Předčísí	Číslo bodu	Y [m]	X [m]	Výška [m]	POZNÁMKA
000203	Bez vytyčení				
PS 00-02-04 Dálková kontrola a ovládání kamerových systémů					
Předčísí	Číslo bodu	Y [m]	X [m]	Výška [m]	POZNÁMKA
000204	Bez vytyčení				
PS 09-02-01 DDTS ŽDC, InS a klientská pracoviště , 1. etapa					
Předčísí	Číslo bodu	Y [m]	X [m]	Výška [m]	POZNÁMKA
090201	Bez vytyčení				

PS 15-03-11 ŽST Heřmanův Městec, DRT					
Předčísí	Číslo bodu	Y [m]	X [m]	Výška [m]	POZNÁMKA
150311	Bez vytyčení				
SO 15-10-01.2 ŽST Heřmanův Městec, železniční svršek					
Předčísí	Číslo bodu	Y [m]	X [m]	Výška [m]	POZNÁMKA
Staniční kolej č. 1					
151001	101	656812,638	1069317,731	278,418	ZÚ SK1
151001	102	656812,892	1069337,729	278,470	Z nového svršku
151001	103	656813,298	1069369,737	278,554	ZO
151001	104	656813,720	1069402,946	0,000	VB
151001	105	656818,530	1069435,808	278,726	KO
151001	106	656820,557	1069449,660	278,762	Dynamické zarážedlo
151001	107	656822,498	1069462,918	278,797	KK (KÚ) SK1
Staniční kolej č. 3					
151001	201	656817,388	1069317,670	278,496	ZÚ SK3
151001	202	656817,641	1069337,669	278,561	ZO
151001	203	656818,173	1069379,512	0,000	VB
151001	204	656823,281	1069414,160	278,811	Z nového svršku
151001	205	656824,233	1069420,918	278,834	KO
151001	206	656832,213	1069475,435	279,002	KÚ SK3
Traťová kolej č. 1					
151001	301	656847,410	1069579,256	279,355	ZÚ TK1
151001	302	656849,822	1069595,736	279,583	ZZO
151001	303	656850,522	1069600,515	279,649	LN
151001	304	656851,221	1069605,294	279,731	KZO
151001	305	656852,746	1069615,707	279,909	ZZO
151001	306	656853,418	1069620,301	279,987	LN
151001	307	656854,091	1069624,895	280,087	KZO
151001	308	656854,433	1069627,236	280,138	ŽP, K nového svršku
151001	309	656856,549	1069642,086	280,462	ZZO
151001	310	656857,445	1069649,061	280,613	LN
151001	311	656858,230	1069656,052	280,798	KZO
151001	312	656859,083	1069665,947	281,059	ZO
151001	313	656858,831	1069703,549	282,047	KÚ TK1
Ostatní koleje					
151001	401	656808,176	1069337,282	278,411	Kolejnicové zarážedlo
151001	402	656854,966	1069596,734	279,589	Dynamické zarážedlo
SO 15-11-01.2 ŽST Heřmanův Městec, železniční spodek					
Předčísí	Číslo bodu	Y [m]	X [m]	Výška [m]	POZNÁMKA
151101	1	656815,267	1069337,699	277,070	š1 (dno)
151101	2	656816,261	1069369,684	276,910	š2 (dno)
151101	3	656820,821	1069414,493	273,522	š3 (dno)
151101	4	656818,522	1069414,804	277,157	š4 (dno)
151101	5	656821,278	1069436,631	277,267	š5 (dno)
151101	6	656825,043	1069462,357	277,397	š6 (dno)
151101	7	656825,775	1069413,822	277,305	š7 (dno)
151101	8	656828,594	1069433,624	277,405	š8 (dno)
151101	9	656832,116	1069458,374	277,530	š9 (dno)
151101	10	656829,036	1069479,487	273,873	š10 (dno)
151101	11	656830,860	1069484,142	277,277	š11 (dno)
151101	12	656838,102	1069533,615	277,527	š12 (dno)
151101	13	656845,343	1069583,088	277,777	š13 (dno)
151101	14	656850,266	1069582,367	277,827	š14 (dno)
151101	15	656856,783	1069626,893	278,588	š15 (dno)
151101	16	656833,867	1069473,842	277,608	Konec trativodu
SO 15-12-01 ŽST Heřmanův Městec, nástupiště					
Předčísí	Číslo bodu	Y [m]	X [m]	Výška [m]	POZNÁMKA
Přístupový chodník					
151201	100	656813,743	1069467,827	278,866	Obruba
151201	101	656812,974	1069461,863	279,166	Obruba
151201	102	656817,447	1069461,209	279,230	Obruba
151201	103	656817,447	1069461,209	279,130	Obruba
151201	104	656815,310	1069446,394	279,251	Obruba
151201	105	656817,549	1069446,069	279,289	Zidka
151201	106	656819,722	1069460,913	279,169	Zidka
151201	107	656819,680	1069460,925	279,169	Zidka
151201	108	656820,124	1069463,967	279,179	Obruba
151201	109	656825,632	1069463,165	279,469	Obruba
151201	110	656826,049	1069466,017	279,478	Obruba
151201	111	656819,506	1069466,971	279,143	Obruba
151201	112	656818,467	1069467,122	279,122	Obruba
Nástupiště u koleje č. 2					
151201	200	656827,724	1069477,028	279,582	Nastupiste
151201	201	656830,685	1069476,595	279,582	Nastupiste
151201	202	656821,864	1069416,226	279,390	Nastupiste
151201	203	656819,178	1069416,612	279,323	Nastupiste

151201	204	656822,502	1069420,686	279,398	Nástupišťe
151201	205	656822,217	1069418,705	279,391	Nástupišťe
151201	206	656821,938	1069416,725	279,385	Nástupišťe
Nástupišťe u koleje č. 1					
151201	300	656812,075	1069385,803	279,153	Nástupišťe
151201	301	656809,029	1069385,943	279,101	Nástupišťe
151201	302	656815,310	1069446,394	279,251	Nástupišťe
151201	303	656818,312	1069445,955	279,302	Nástupišťe
151201	304	656815,257	1069446,034	279,251	Nenas.hrana
151201	305	656814,967	1069444,056	279,245	Nenas.hrana
151201	306	656814,678	1069442,077	279,240	Nenas.hrana
151201	307	656814,388	1069440,098	279,234	Nenas.hrana
151201	308	656814,098	1069438,119	279,229	Nenas.hrana
151201	309	656813,809	1069436,140	279,224	Nenas.hrana
151201	310	656813,524	1069434,160	279,219	Nenas.hrana
151201	311	656813,246	1069432,180	279,214	Nenas.hrana
151201	312	656812,976	1069430,198	279,209	Nenas.hrana
151201	313	656812,714	1069428,215	279,203	Nenas.hrana
151201	314	656812,461	1069426,231	279,198	Nenas.hrana
151201	315	656812,215	1069424,246	279,193	Nenas.hrana
151201	316	656811,976	1069422,261	279,188	Nenas.hrana
151201	317	656811,746	1069420,274	279,183	Nenas.hrana
151201	318	656811,524	1069418,286	279,177	Nenas.hrana
151201	319	656811,310	1069416,298	279,172	Nenas.hrana
151201	320	656811,103	1069414,309	279,167	Nenas.hrana
151201	321	656810,905	1069412,318	279,162	Nenas.hrana
151201	322	656810,714	1069410,328	279,157	Nenas.hrana
151201	323	656810,532	1069408,336	279,152	Nenas.hrana
151201	324	656810,357	1069406,344	279,146	Nenas.hrana
151201	325	656810,190	1069404,350	279,141	Nenas.hrana
151201	326	656810,031	1069402,357	279,136	Nenas.hrana
151201	327	656809,881	1069400,362	279,131	Nenas.hrana
151201	328	656809,738	1069398,368	279,126	Nenas.hrana
151201	329	656809,603	1069396,372	279,120	Nenas.hrana
151201	330	656809,476	1069394,376	279,115	Nenas.hrana
151201	331	656809,357	1069392,380	279,110	Nenas.hrana
151201	332	656809,246	1069390,383	279,105	Nenas.hrana
151201	333	656809,148	1069388,385	279,100	Nenas.hrana
151201	334	656809,050	1069386,388	279,096	Nenas.hrana
151201	335	656812,098	1069386,303	279,147	Nastup.Hrana
151201	336	656812,148	1069387,312	279,149	Nastup.Hrana
151201	337	656812,246	1069389,304	279,154	Nastup.Hrana
151201	338	656812,351	1069391,301	279,159	Nastup.Hrana
151201	339	656812,466	1069393,298	279,165	Nastup.Hrana
151201	340	656812,589	1069395,295	279,170	Nastup.Hrana
151201	341	656812,720	1069397,290	279,175	Nastup.Hrana
151201	342	656812,860	1069399,285	279,180	Nastup.Hrana
151201	343	656813,007	1069401,280	279,185	Nastup.Hrana
151201	344	656813,162	1069403,274	279,191	Nastup.Hrana
151201	345	656813,325	1069405,268	279,196	Nastup.Hrana
151201	346	656813,495	1069407,260	279,201	Nastup.Hrana
151201	347	656813,674	1069409,252	279,206	Nastup.Hrana
151201	348	656813,861	1069411,244	279,211	Nastup.Hrana
151201	349	656814,056	1069413,234	279,216	Nastup.Hrana
151201	350	656814,259	1069415,224	279,222	Nastup.Hrana
151201	351	656814,469	1069417,213	279,227	Nastup.Hrana
151201	352	656814,688	1069419,201	279,232	Nastup.Hrana
151201	353	656814,914	1069421,188	279,237	Nastup.Hrana
151201	354	656815,149	1069423,174	279,242	Nastup.Hrana
151201	355	656815,391	1069425,160	279,248	Nastup.Hrana
151201	356	656815,641	1069427,144	279,253	Nastup.Hrana
151201	357	656815,899	1069429,127	279,258	Nastup.Hrana
151201	358	656816,165	1069431,110	279,263	Nastup.Hrana
151201	359	656816,439	1069433,091	279,268	Nastup.Hrana
151201	360	656816,721	1069435,071	279,273	Nastup.Hrana
151201	361	656817,009	1069437,050	279,279	Nastup.Hrana
151201	362	656817,298	1069439,029	279,284	Nastup.Hrana
151201	363	656817,588	1069441,008	279,289	Nastup.Hrana
151201	364	656817,878	1069442,987	279,294	Nastup.Hrana
151201	365	656818,167	1069444,966	279,299	Nastup.Hrana
SO 15-13-01 Přejezd ev. km 13,750					
Předčísí	Číslo bodu	Y [m]	X [m]	Výška [m]	POZNÁMKA
151301	4301	656851,306	1069605,875	279,740	ZÚ PŘEJEZD
151301	4302	656852,320	1069612,801	279,859	OSA PŘEJEZDU
151301	4303	656853,334	1069619,727	279,977	KÚ PŘEJEZD
151301	4304	656843,442	1069617,302	279,751	ZÚ VOZOVKA
151301	4305	656851,786	1069612,867	-	ZO
151301	4306	656857,241	1069609,968	-	VB
151301	4307	656863,010	1069607,762	-	KO

151301	4308	656863,313	1069607,647	279,732	KÚ VOZOVKA
151301	4309	656841,343	1069613,240	279,637	HRANA VOZOVKY
151301	4310	656845,256	1069620,810	279,724	HRANA VOZOVKY
151301	4311	656841,359	1069622,855	-	HRANA VOZOVKY
151301	4312	656841,591	1069623,298	-	HRANA VOZOVKY
151301	4313	656850,569	1069608,774	279,787	HRANA VOZOVKY
151301	4314	656851,902	1069617,886	279,944	HRANA VOZOVKY
151301	4315	656854,061	1069616,753	279,930	HRANA VOZOVKY
151301	4316	656860,229	1069613,516	-	HRANA VOZOVKY
151301	4317	656861,509	1069612,901	-	HRANA VOZOVKY
151301	4318	656862,830	1069612,378	-	HRANA VOZOVKY
151301	4319	656864,840	1069611,664	279,658	HRANA VOZOVKY
151301	4320	656852,737	1069607,705	279,775	HRANA VOZOVKY
151301	4321	656861,662	1069603,304	279,644	HRANA VOZOVKY
151301	4322	656850,321	1069607,082	-	HRANA CHODNÍKU
151301	4323	656843,721	1069610,296	-	HRANA CHODNÍKU
151301	4324	656843,389	1069610,791	-	HRANA CHODNÍKU
151301	4325	656843,972	1069611,987	-	HRANA CHODNÍKU
151301	4326	656852,489	1069606,010	-	HRANA CHODNÍKU
151301	4327	656860,634	1069601,993	-	HRANA CHODNÍKU
151301	4328	656861,120	1069601,879	-	HRANA CHODNÍKU
151301	4329	656842,723	1069622,704	-	SJEZD - SNÍŽENÝ OBRUBNÍK
151301	4330	656845,379	1069621,310	-	SJEZD - SNÍŽENÝ OBRUBNÍK
151301	4331	656842,543	1069625,112	-	HRANA CHODNÍKU
151301	4332	656842,899	1069624,929	-	HRANA CHODNÍKU
151301	4333	656843,037	1069624,379	-	HRANA CHODNÍKU
151301	4334	656852,153	1069619,595	-	HRANA CHODNÍKU
151301	4335	656854,311	1069618,462	-	HRANA CHODNÍKU
151301	4336	656860,986	1069614,959	-	HRANA CHODNÍKU
151301	4337	656862,162	1069614,394	-	HRANA CHODNÍKU
151301	4338	656863,375	1069613,914	-	HRANA CHODNÍKU
151301	4339	656865,420	1069613,188	-	HRANA CHODNÍKU
151301	4340	656846,347	1069615,758	279,859	LN
151301	4341	656854,942	1069611,261	279,859	LN
SO 15-75-01 ŽST Heřmanův Městec, přístřešky pro cestující					
Předčísí	Číslo bodu	Y [m]	X [m]	Výška [m]	POZNÁMKA
157501	500	656821,509	1069434,995	279,266	zaklad.pristr
157501	501	656822,402	1069434,864	279,249	zaklad.pristr
157501	502	656822,088	1069438,953	279,279	zaklad.pristr
157501	503	656822,982	1069438,822	279,262	zaklad.pristr
157501	504	656813,316	1069432,168	279,100	zaklad.pristr
157501	505	656813,980	1069432,071	279,113	zaklad.pristr
157501	506	656813,877	1069436,129	279,110	zaklad.pristr
157501	507	656814,559	1069436,029	279,124	zaklad.pristr
157501	508	656821,509	1069434,995	277,529	dol.hrana.zaklad
157501	509	656822,402	1069434,864	277,529	dol.hrana.zaklad
157501	510	656822,088	1069438,953	277,529	dol.hrana.zaklad
157501	511	656822,982	1069438,822	277,529	dol.hrana.zaklad
157501	512	656813,316	1069432,168	277,594	dol.hrana.zaklad
157501	513	656813,980	1069432,071	277,607	dol.hrana.zaklad
157501	514	656813,877	1069436,129	277,604	dol.hrana.zaklad
157501	515	656814,559	1069436,029	277,618	dol.hrana.zaklad
SO 15-77-01 ŽST Heřmanův Městec, orientační systém					
Předčísí	Číslo bodu	Y [m]	X [m]	Výška [m]	POZNÁMKA
157701	Bez vytyčení				
SO 15-84-01.1 ŽST Heřmanův Městec, EOV					
Předčísí	Číslo bodu	Y [m]	X [m]	Výška [m]	POZNÁMKA
1584011	Bez vytyčení, pouze demontáž				
SO 15-86-01.1 ŽST Heřmanův Městec, úprava osvětlení a rozvodů nn					
Předčísí	Číslo bodu	Y [m]	X [m]	Výška [m]	POZNÁMKA
1586011	1	656826,605	1069466,658	-	OS1
1586011	2	656816,964	1069459,360	-	OS2
1586011	3	656823,436	1069444,951	-	OS3
1586011	4	656813,743	1069437,727	-	OS4
1586011	5	656820,322	1069423,107	-	OS5
1586011	6	656810,836	1069415,884	-	OS6
1586011	7	656809,064	1069393,873	-	OS7
SO 00-92-01 Odstranění lesní a mimolesní zeleně, 1. etapa					
Předčísí	Číslo bodu	Y [m]	X [m]	Výška [m]	POZNÁMKA
009201	Bez vytyčení				