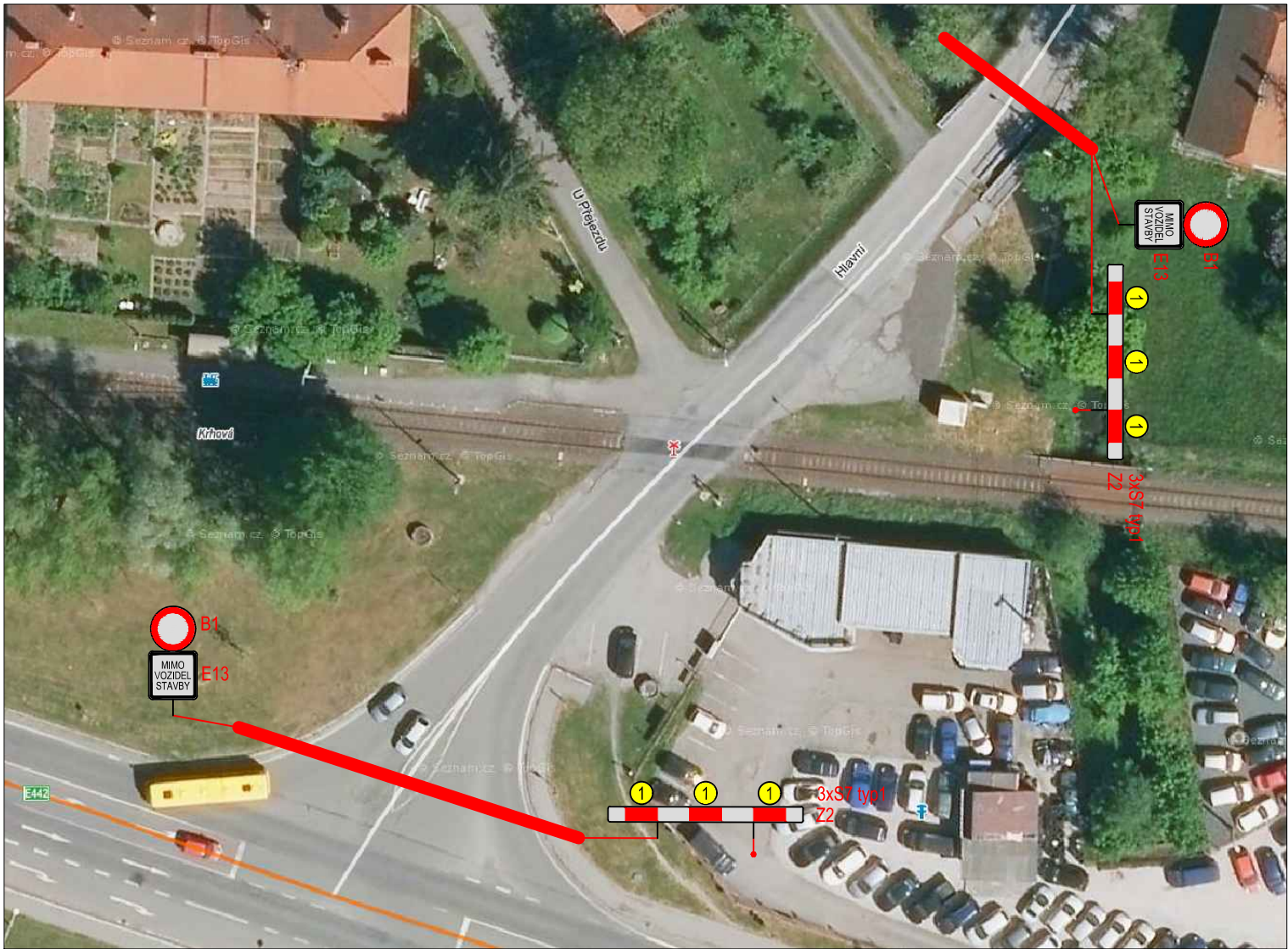
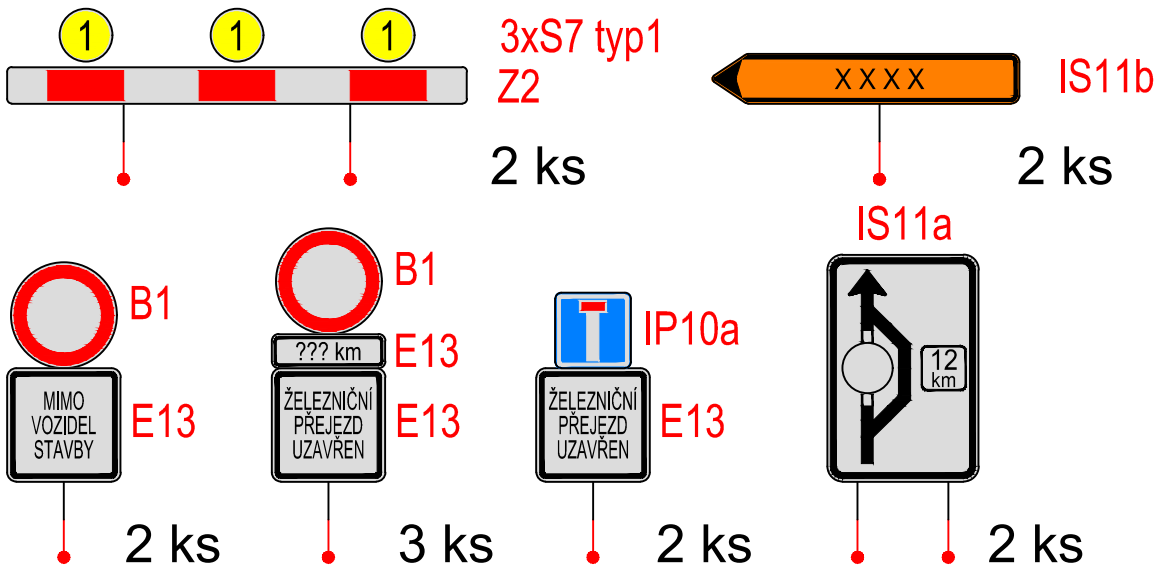


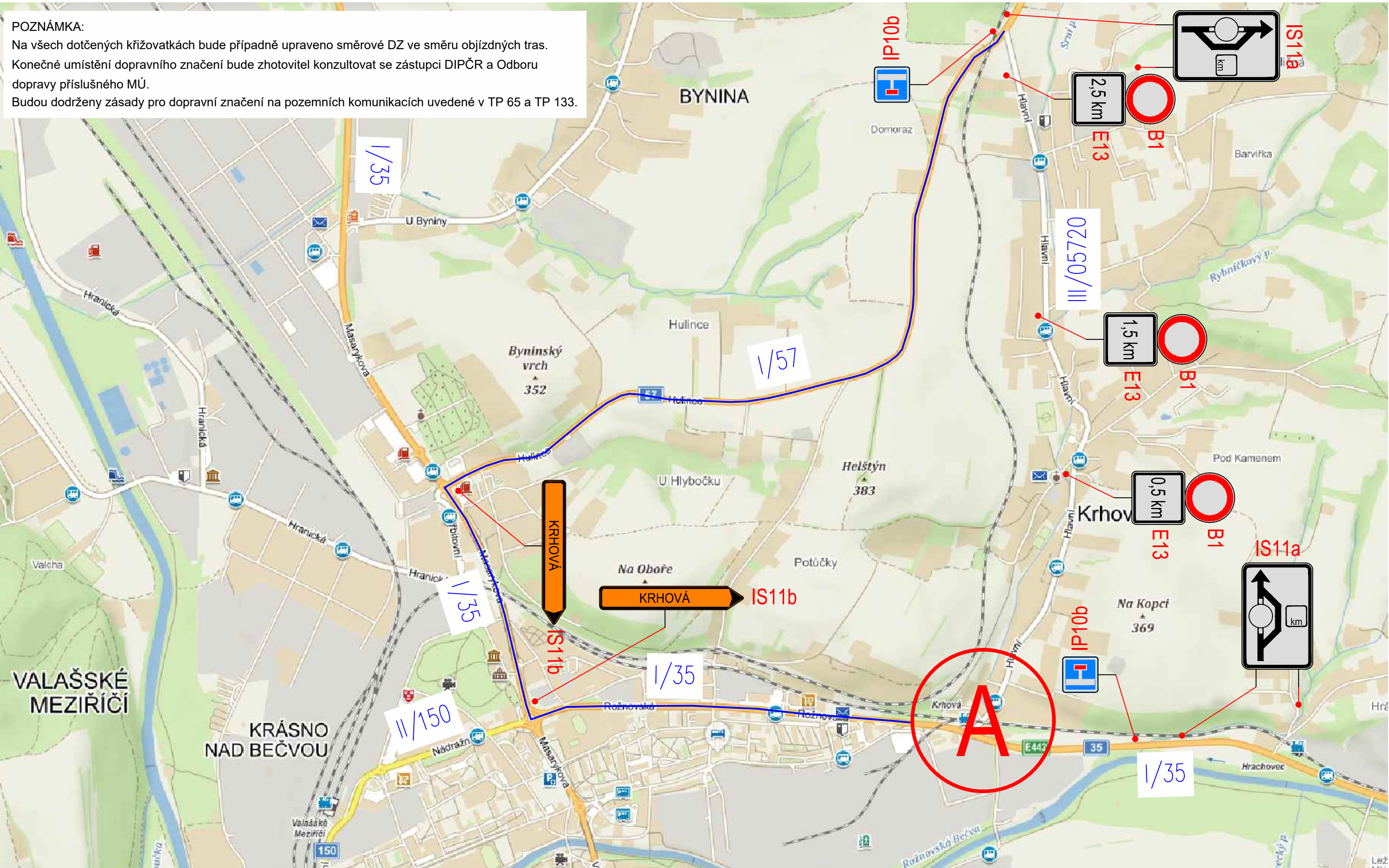
DETAIL A - SITUACE NA PŘEJEZDU P7412



LEGENDA POUŽITÉHO ZNAČENÍ



DOPRAVNÍ INŽENÝRSKÁ OPATŘENÍ



EVROPSKÁ UNIE
Evropské strukturální a investiční fondy
Operační program Doprava

Ministerstvo dopravy
Státní fond dopravní infrastruktury

Orientační schéma:

Razítko oprávněné osoby:

Podpis:

Datum:

Revize:	Datum:	Popis:	Kontroloval:
000	27.05.2021	Definitivní odevzdání dokumentace	Radek Kverek, DiS.
P02	27.04.2021	Dokumentace po připomínkách	Radek Kverek, DiS.
P01	27.03.2021	Dokumentace k připomínkám	Radek Kverek, DiS.

Stavebník/Investor:

Adresa:

Zástupce investora:

Adresa:

Správa železnic, státní organizace

Dlážděná 1003/7, 110 00 Praha 1

Stavební správa východ

Nerudova 773/1, 779 00 Olomouc

Zhotovitel stavby:

Adresa:

Kontakt:

DMC Havlíčkův Brod s.r.o.

Průmyslová 941, 580 01 Havlíčkův Brod

T: +420 569 400 520

E: culka@dmchb.cz

Zhotovitel objektu:

Adresa:

Kontakt:

DMC Havlíčkův Brod s.r.o.

Průmyslová 941, 580 01 Havlíčkův Brod

T: +420 569 400 520

E: culka@dmchb.cz

Hlavní projektant (HIP):

Specialista:

Odpovědný projektant:

Zpracovatel:

Bc. Josef Culka

Bc. Josef Culka

Bc. Josef Culka

Bc. Josef Culka

Název stavby/akce:

Název části:

Název objektu:

Název přílohy:

Název dílčí části přílohy:

Kraj:

Zlínský

Stupeň dokumentace:

DUSP

Rekonstrukce PZS vč. povrchu v km 2,265 (P7412) na trati Valašské Meziříčí - Rožnov p/R

Zásady organizace výstavby

DOPRAVNĚ INŽENÝRSKÁ OPATŘENÍ

Katastrální území:

Krhová [776505]

TUDU:

214112

Datum zpracování:

27.5.2021

Formáty:

4 x A4

Měřítko:

1:10000

Označení (S-kód):

Označení zhotovitele:

Označení části:

Označení objektu/komplexu:

Číslo přílohy:

Paré:

S622000135

20053

F

3

S-kód:

Stupeň dokumentace:

Část:

Objekt:

Podobjekt:

Příloha:

Revize: