

Souřadnicový systém: S-JTSK

Výškový systém: Bpv

Přehled verzí přílohy				
Číslo	Datum	Popis změny	Jméno	Podpis
03	27.10.2021	Dokumentace pro územní řízení	Urbanová	
02	18.12.2020	Dokumentace pro územní řízení	Urbanová	
01	30.09.2020	Dokumentace k připomínkám	Urbanová	

Zadavatel: Správa železnic, státní organizace Dlážděná 1003/7, Praha 1 - Nové Město 110 00 Správa železnic, Stavební správa západ Sokolovská 278/1955, Praha 9 190 00		 SPRÁVA ŽELEZNIC
Zhotovitel: Ps-EZ – Nýřany – Heřmanova Huť		
 PROJEKT servis spol. s r.o. U Elektry 830/2b Praha 9 - Hloubětín, 198 00 IČ: 49823141 www.projekt-servis.cz	 EŽ Praha a.s. nám. Hrdinů 1693/4a Praha 4 - Nusle, 140 00 IČ: 47115921 www.elzel.cz	
Hlavní inženýr projektu: Ing. Martin Koudelka		Zástupce hlavního inženýra projektu Ing. Michaela Kopálová
Zpracovatel části: PROJEKT servis spol. s r.o. U Elektry 830/2b, Praha 9 - Hloubětín, 198 00 IČ: 49823141 tel.: 281 090 860 www.projekt-servis.cz firma@projekt-servis.cz		
Vypracoval: Martina Urbanová	Kontroloval: Ing. Martin Koudelka	Odpovědný projektant: Ing. Martin Koudelka
KRAJ: PLZEŇSKÝ	OKRES: PLZEŇ - sever	OÚ: NÝŘANY
Název akce: Revitalizace a elektrizace trati Nýřany - Heřmanova Huť		
Část: E. DOKLADY STANOVISKA VLASTNÍKŮ VEŘEJNÉ DOPRAVNÍ A TECH. INFRASTRUKTURY		Číslo zakázky: ZAK-2018-16
Příloha: Stanoviska vlastníků veřejné dopravní a technické infrastruktury k existenci sítí		Stupeň: DUR
		Datum: 12/2020
		Měřítko: -
		Formát: -
Verze: 03	Část: E.4	Č. přílohy: 1

O B S A H:

- 1) Vyjádření České Radiokomunikace a.s. ze dne 23.9.2021 pod č.j. UPTS/OS/285895/2021
- 2) Sdělení ČEZ Distribuce, a.s. ze dne 29.6.2021 pod č.j. 0101556598
- 3) Sdělení ČEZ Distribuce, a.s. ze dne 29.6.2021 pod č.j. 0101556571
- 4) Sdělení ČEZ ICT Services, a.s. ze dne 29.6.2021 pod č.j. 0700405608
- 5) Sdělení ČEZ ICT Services, a.s. ze dne 29.6.2021 pod č.j. 0700405626
- 6) Sdělení Telco Pro Services, a.s. ze dne 29.6.2021 pod č.j. 0201266600
- 7) Sdělení Telco Pro Services, a.s. ze dne 29.6.2021 pod č.j. 0201266617
- 8) Vyjádření ČEZ Energo, s.r.o. ze dne 27.9.2021 pod č.j. 1375/2021
- 9) Vyjádření CETIN a.s. ze dne 30.06.2020 pod č.j. 0120831556
- 10) Stanovisko GasNet, s.r.o. ze dne 08.07.2020 pod č.j. 5002179874
- 11) Vyjádření T-mobile Czech Republic a.s. ze dne 28.9.2021 pod č.j. E48657/21
- 12) Vyjádření Vodafone Czech Republic a.s. ze dne 22.9.2021 pod č.j. MW9910183023340077
- 13) Sdělení PilsFree, z.s. ze dne 01.07.2020 pod č.j. 309630
- 14) Vyjádření ČEVAK a.s. ze dne 20.07.2020 pod č.j. O20020008724
- 15) Stanovisko Ministerstvo obrany ČR ze dne 05.10.2020 pod č.j. 2020309630
- 16) Sdělení Město Nýřany ze dne 06.10.2020 pod č.j. Ba21/10/20
- 17) Sdělení Obec Heřmanova Huť ze dne 28.07.2020
- 18) Sdělení Obec Hněvnice ze dne 28.09.2020
- 19) Sdělení Obec Kbelany ze dne 15.09.2020
- 20) Vyjádření Obec Přehýšov ze dne 30.07.2020 pod č.j. 237/2020
- 21) Vyjádření Obec Rochlov ze dne 13.10.2021 pod č.j. Rochlov/1116/21
- 22) Vyjádření Obec Blatnice ze dne 21.6.2021
- 23) Vyjádření Vodárna Plzeň a.s. ze dne 22.9.2021 pod č.j. KO2101293
- 24) Vyjádření Vodárny a kanalizace Karlovy Vary, a.s. ze dne 27.9.2021 pod č.j. 01/270921
- 25) Vyjádření Vodárny a kanalizace Karlovy Vary, a.s. ze dne 27.9.2021 pod č.j. 02/270921
- 26) Vyjádření Vodárny a kanalizace Karlovy Vary, a.s. ze dne 27.9.2021 pod č.j. 03/270921
- 27) Vyjádření Vodárny a kanalizace Karlovy Vary, a.s. ze dne 27.9.2021 pod č.j. 04/270921
- 28) Vyjádření Vodárny a kanalizace Karlovy Vary, a.s. ze dne 27.9.2021 pod č.j. 05/270921
- 29) Vyjádření Vodárny a kanalizace Karlovy Vary, a.s. ze dne 27.9.2021 pod č.j. 06/270921
- 30) Vyjádření Vodárny a kanalizace Karlovy Vary, a.s. ze dne 27.9.2021 pod č.j. 07/270921
- 31) Vyjádření Vodárny a kanalizace Karlovy Vary, a.s. ze dne 27.9.2021 pod č.j. 08/270921
- 32) Vyjádření Vodárny a kanalizace Karlovy Vary, a.s. ze dne 27.9.2021 pod č.j. 09/270921
- 33) Vyjádření Vodárny a kanalizace Karlovy Vary, a.s. ze dne 27.9.2021 pod č.j. 10/270921

-
- 34) Vyjádření České dráhy a.s., Regionální správa majetku Praha ze dne 30.07.2020 pod č.j. 1795/2020-RSMPHA
- 35) Souhrnné stanovisko ČD-Telematika a.s. ze dne 10.07.2020 pod č.j. 1202012447
- 36) Vyjádření Správa železnic s.o. ze dne 15.07.2020 pod č.j. 084/20-INV
- 37) Sdělení Povodí Vltavy, s.p. ze dne 01.10.2020 pod č.j. PVL-67403/2020/Kor
- 38) Vyjádření ČEZ Energetické služby, s.r.o. ze dne 21.3.2022

PROJEKT servis spol. s r.o.
U Elektry 830 /2b
19800 Praha

Váš dopis značky / ze dne	Naše značka	Vyřizuje	Místo odeslání / dne
0000099821 / 22.09.2021	UPTS/OS/285895/2021	Simona Hulíková	Praha / 23.09.2021

Věc: Vyjádření k existenci podzemních sítí spol. České Radiokomunikace, a.s.

Účel: Existence sítí

Akce: Revitalizace a elektrizace trati Nýřany - Heřmanova Huť

K Vaší žádosti o vyjádření k existenci sítí Vám sdělujeme, že ve Vámi vyznačeném/řešeném území nedojde ke styku s žádným podzemním vedením/zařízením v naší správě.

S pozdravem

Za správnost:


České Radiokomunikace a.s.
Skokanská 2117/1
169 00 Praha 6
(53)

Simona Hulíková
Specialista ochrany sítě

Příloha: Daňový doklad

Platnost tohoto vyjádření je jeden rok od data vystavení, tj. do 23.09.2022

PIN: 9140

Úhradu částky za vyjádření proveďte na účet Českých Radiokomunikací, a.s. Číslo účtu Českých Radiokomunikací, a.s. vč. variabilního symbolu naleznete na přiloženém Zjednodušeném daňovém dokladu.

PROJEKT servis spol. s r.o.

NAŠE ZNAČKA
0101556598VYŘÍZENO DNE
29.06.2021

Sdělení o existenci energetického zařízení, sítě pro elektronickou komunikaci nebo zařízení technické infrastruktury v majetku společnosti ČEZ Distribuce, a. s., pro akci:

"Revitalizace a elektrizace trati Nýřany - Heřmanova Huť"

Vážený zákazníku,

Na základě Vaší žádosti 0101556598 ze dne 29.06.2021 Vám zasíláme sdělení o existenci energetického zařízení, sítě pro elektronickou komunikaci nebo zařízení technické infrastruktury v majetku společnosti ČEZ Distribuce, a. s., ve Vámi vymezeném zájmovém území.

Dovolujeme si Vás upozornit, že **sdělení nenahrazuje** vyjádření provozovatele distribuční soustavy k projektové dokumentaci pro územní nebo stavební řízení, k připojení nového odběru, zdroje elektrické energie nebo k navýšení rezervovaného příkonu a výkonu a s výjimkou havárií ani souhlas s činností v ochranném pásmu.

Toto sdělení je platné do 29.12.2021 a je jedním z podkladů pro zpracování projektové dokumentace, pokud je taková dokumentace zpracovávána.

V majetku ČEZ Distribuce, a. s., se na Vámi uvedeném zájmovém území nachází nebo ochranným pásmem zasahuje energetické zařízení typu:

	síť NN	síť VN	síť VVN
Podzemní síť	střet		
Nadzemní síť	střet	střet	

Stanice	
---------	--

V majetku ČEZ Distribuce, a. s., se na Vámi uvedeném zájmovém území nachází nebo ochranným pásmem zasahuje síť pro elektronickou komunikaci typu:

	síť pro elektronickou komunikaci
Podzemní síť	
Nadzemní síť	

Zařízení technické infrastruktury zahrnuje zejména vodovodní, kanalizační a plynové přípojky pro objekty ČEZ Distribuce a. s., a dále pak další podzemní a nadzemní zařízení sloužící pro provoz distribuční sítě. V majetku ČEZ Distribuce, a. s., se na Vámi uvedeném zájmovém území nachází nebo ochranným pásmem zasahuje zařízení technické infrastruktury:

	zařízení technické infrastruktury
Nadzemní nebo podzemní	

Energetické zařízení (mimo nadzemních sítí NN), zařízení sítě pro elektronickou komunikaci a zařízení technické infrastruktury je chráněno ochranným pásmem podle § 46 zákona č. 458/2000 Sb., o podmínkách podnikání a o výkonu státní správy v energetických odvětvích a o změně některých zákonů (energetický zákon), ve znění pozdějších předpisů. Přibližný průběh tras energetických zařízení, sítě pro elektronickou komunikaci (v trase kabelového vedení může být uloženo několik kabelů energetických i komunikačních) a tras zařízení technické infrastruktury zasíláme v příloze tohoto dopisu.

V případě existence **podzemních** energetických zařízení, sítě pro elektronickou komunikaci nebo zařízení technické infrastruktury je povinností stavebníka alespoň 14 dní před započatím zemních prací požádat telefonicky na 800 850 860 nebo e-mailem na info@cezdistribuce.cz o tzv. **vytyčení trasy podzemního zařízení**, sítě pro elektronickou komunikaci nebo zařízení technické infrastruktury. O vytyčení lze požádat pouze na základě vydaného sdělení o existenci energetického zařízení, sítě pro elektronickou komunikaci nebo zařízení technické infrastruktury, a to (mimo havárií) nejpozději 30 dní před koncem jeho platnosti.

Dojde-li k obnažení podzemního vedení nebo k poškození energetického zařízení, sítě pro elektronickou komunikaci nebo zařízení se sítí pro elektronickou komunikaci související nebo zařízení technické infrastruktury ve vlastnictví ČEZ Distribuce, a. s., nahlase nám prosím tuto skutečnost bezodkladně jako poruchu na bezplatnou linku 800 850 860.

Pokud uvažovaná **akce nebo činnost zasáhne do ochranného pásma** nadzemních vedení, trafostanic nebo sítě pro elektronickou komunikaci, popř. bude po vytyčení zjištěno, že zasahuje do ochranného pásma podzemních energetických zařízení nebo zařízení pro elektronickou komunikaci, je nutné písemně požádat společnost ČEZ Distribuce, a. s., o souhlas s činností v ochranném pásmu (formulář je k dispozici na www.cezdistribuce.cz v části Formuláře / Činnosti v ochranných pásmech, kontaktní údaje pro podání Vaší žádosti naleznete v zápatí). Jestliže uvažovaná akce vyvolá potřebu dílčí změny trasy vedení nebo přemístění některých prvků energetického zařízení nebo sítě pro elektronickou komunikaci včetně souvisejícího zařízení, je nutné včas společnost ČEZ Distribuce, a. s., požádat o přeložku zařízení podle § 47 energetického zákona.

Zároveň Vás upozorňujeme, že v zájmovém území se může nacházet taktéž energetické zařízení, sít' pro elektronickou komunikaci nebo zařízení technické infrastruktury, které není v majetku společnosti ČEZ Distribuce, a. s.

V souvislosti s výše uvedeným si Vás dovoluujeme upozornit, že uvedené sdělení včetně jeho příloh obsahuje skutečnosti tvořící obchodní tajemství společnosti ČEZ Distribuce, a. s. Poskytnuté informace jsou dále také důvěrnými informacemi a obchodně citlivými informacemi společnosti ČEZ Distribuce, a. s. Z výše uvedených důvodů si Vás proto společnost ČEZ Distribuce, a. s., dovoluje upozornit, že s poskytnutými informacemi je potřeba nakládat dle platných právních předpisů, v opačném případě se vystavujete postihu ve smyslu platné právní úpravy. V této souvislosti si Vás dále dovoluujeme upozornit, že požadované informace nesmí být předány, sděleny, využity, zpřístupněny, či jiným způsobem postoupeny na jakoukoli třetí osobu bez předchozího prokazatelného souhlasu společnosti ČEZ Distribuce, a. s. Informace o existenci energetického zařízení, sítě pro elektronickou komunikaci a zařízení technické infrastruktury mohou být využity pouze pro účel, pro který byly vyžádány.

S pozdravem

ČEZ Distribuce, a. s.

Děčín, Děčín IV-Podmokly
Teplická 874/8
PSČ 405 02
IČ: 24729035

Přílohy

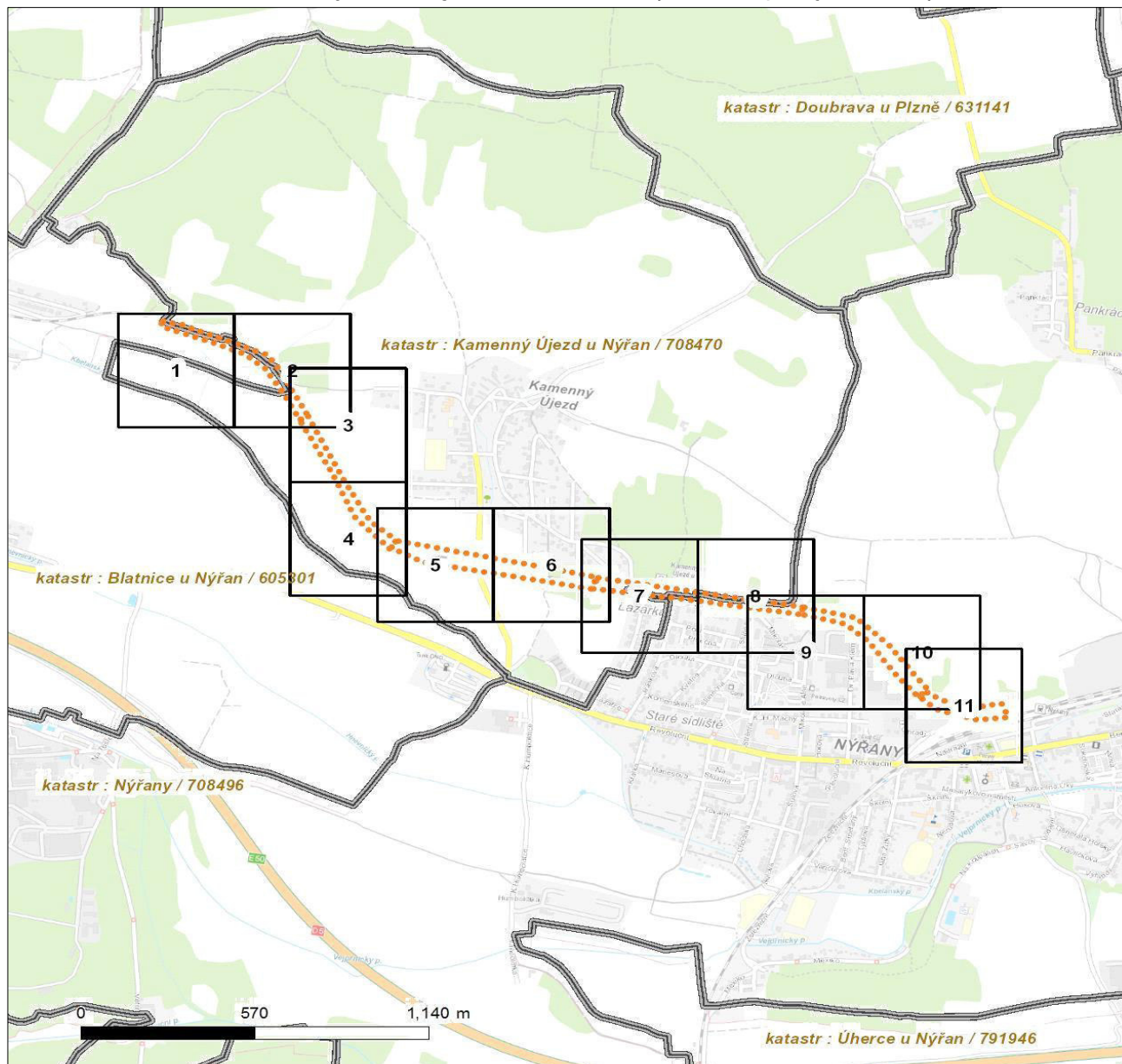
1. Situační výkres zájmového území
2. Podmínky pro provádění činností v ochranných pásmech energetických zařízení, sítě pro elektronickou komunikaci a zařízení technické infrastruktury



Platí pouze se sdělením číslo 0101556598.

Zakreslené polohy zařízení v příloze jsou pouze informativní.

Situační výkres zájmového území (klad mapových listů)



Není-li zobrazena katastrální mapa, zadejte žádost znovu. Katastrální mapa je generována prostřednictvím externí WMS služby, jejíž provoz nezajišťuje společnost ČEZ Distribuce, a. s.

LEGENDA		
Podzemní vedení NN do 1 kV	Stanice do 52 kV - stožárová	Nadzemní síť pro elektronickou komunikaci
Nadzemní vedení NN do 1 kV	Stanice do 52 kV - zděná	Podzemní síť pro elektronickou komunikaci
Podzemní vedení VN do 35 kV	Transformovna (nad 52 kV)	HDPE trubka
Nadzemní vedení VN do 35 kV	Probíhající investice ČEZ Distribuce	<i>Souběhy sítí pro elektronickou komunikaci s energetickými sítěmi:</i>
Podzemní vedení VVN 110 kV	Stanice ČEZ Distribuce ve výstavbě	Souběh s podzemním vedením NN do 1 kV
Nadzemní vedení VVN 110 kV	Zařízení ČEZ Distribuce ve výstavbě	Souběh s nadzemním vedením NN do 1 kV
NN přívod odběratele	Hranice katastrálního území	Souběh s podzemním vedením VN do 35 kV
Zařízení technické infrastruktury		Souběh s nadzemním vedením VN do 35 kV
Cizí energetické vedení		Souběh s podzemním vedením VVN 110 kV
Zájmové území		Souběh s nadzemním vedením VVN 110 kV

PODMÍNKY PRO PROVÁDĚNÍ ČINNOSTÍ V OCHRANNÝCH PÁSMECH PODZEMNÍCH VEDENÍ

Ochranné pásmo podzemních vedení elektrizační soustavy do 110 kV vč. a vedení řídicí, měřicí a zabezpečovací techniky je stanoveno v § 46 odst. 5 zákona č. 458/2000 Sb., o podmínkách podnikání a o výkonu státní správy v energetických odvětvích a o změně některých zákonů (energetický zákon), ve znění pozdějších předpisů, a činí 1 metr po obou stranách krajního kabelu (energetického nebo pro elektronickou komunikaci) kabelové trasy, nad 110 kV činí 3 metry po obou stranách krajního kabelu.

V ochranném pásmu podzemního vedení je podle § 46 odst. 8 a 10 energetického zákona zakázáno:

- a) zřizovat bez souhlasu vlastníka těchto zařízení stavby či umisťovat konstrukce a jiná podobná zařízení, jakož i uskladňovat hořlavé a výbušné látky,
- b) provádět bez souhlasu vlastníka zemní práce,
- c) provádět činnosti, které by mohly ohrozit spolehlivost a bezpečnost provozu těchto zařízení nebo ohrozit život, zdraví či majetek osob,
- d) provádět činnosti, které by znemožňovaly nebo podstatně znesnadňovaly přístup k těmto zařízením,
- e) vysazovat trvalé porosty a přejíždět vedení mechanismy o celkové hmotnosti nad 6 tun.

Pokud stavba nebo stavební činnost zasahuje do ochranného pásma podzemního vedení, je třeba požádat o písemný souhlas vlastníka nebo provozovatele tohoto zařízení na základě § 46 odst. 8 a 11 energetického zákona.

V ochranných pásmech podzemních energetických vedení a sítí pro elektronickou komunikaci je třeba dále dodržovat následující podmínky:

1. Dodavatel prací musí před zahájením prací zajistit vytýčení podzemního zařízení a prokazatelně seznámit pracovníky, jichž se to týká, s jejich polohou a upozornit na odchylky od výkresové dokumentace.
2. Výkopové práce do vzdálenosti 1 metr od osy (krajního) kabelu musí být prováděny ručně.
3. Zemní práce musí být prováděny v souladu s ČSN 73 6133 Návrh a provádění zemního tělesa pozemních komunikací a při zemních pracích musí být dodrženo Nařízení vlády č. 591/2006 Sb., bližších minimálních požadavků na bezpečnost a ochranu zdraví při práci na staveništích.
4. Místa křížení a souběhy ostatních zařízení a staveb se zařízeními energetickými, komunikačními sítěmi pro elektronickou komunikaci nebo zařízeními technické infrastruktury musí být vyprojektovány a provedeny v souladu s platnými normami a předpisy, zejména s ČSN 33 2000-5-52, ČSN EN 50110-1, ČSN EN 50341-1, ČSN 73 6005 a PNE 33 0000-6, PNE 33 3301, PNE 34 1050.
5. Dodavatel prací musí oznámit příslušnému provozovateli distribuční soustavy zahájení prací minimálně 3 pracovní dny předem.
6. Při potřebě přejíždění trasy podzemních vedení nebo podzemních zařízení vozidly nebo mechanismy je třeba po dohodě s vlastníkem provést dodatečnou ochranu proti mechanickému poškození.
7. Manipulovat s obnaženými kabely pod napětím je možné pouze se souhlasem vlastníka. Odkryté zařízení sítě pro elektronickou komunikaci včetně ochranné trubky (HDPE apod.) musí být řádně zabezpečeno při práci i proti poškození nepovolanou osobou.
8. Před záhozem kabelové trasy musí být zástupce vlastníka kabelu / ochranné trubky vyzván ke kontrole uložení. Pokud tato organizace provádějící zemní práce neprovede, vyhrazuje si provozovatel distribuční soustavy právo nechat inkriminované místo znovu odkryt.
9. Při záhozu musí být zemina pod kabely řádně udusána, kabely zapískovány a provedeno krytí proti mechanickému poškození. Podkopané kabely sítě elektronické komunikace budou podloženy ve vzdálenosti 1,5 m a zemina pod podložním musí být řádně upěchována. Pro zavěšení kabelu nebude použito sousedních kabelů nebo potrubí. Kabelové spojky budou uloženy vodorovně na můstku. Při práci s vysazováním a podkládáním kabelů stavebník včas vyzve k přítomnosti pracovníka pověřeného společností ČEZ Distribuce, a. s.
10. Bez předchozího souhlasu je zakázáno snižovat nebo zvyšovat vrstvu zeminy nad kabelem.
11. Každé poškození zařízení provozovatele distribuční soustavy musí být okamžitě nahlášeno na bezplatnou linku ČEZ Distribuce 800 850 860, která je Vám k dispozici 24 hodin denně, 7 dní v týdnu.
12. Ukončení stavby musí být neprodleně ohlášeno příslušnému provozovatelův útvaru.
13. Po dokončení stavby provozovatel distribuční soustavy nesouhlasí s vyhlášením ochranného pásma nových rozvodů, které jsou budovány, protože se již jedná o práce v ochranném pásmu zařízení provozovatele distribuční soustavy. Případné opravy nebo rekonstrukce na svém zařízení nebude provozovatel distribuční soustavy provádět na výjimku z ochranného pásma nebo na základě souhlasu s činností v tomto pásmu.

Případné nedodržení uvedených podmínek bude řešeno příslušným stavebním úřadem nebo nahlášeno Energetickému regulačnímu úřadu jako správní delikt ve smyslu příslušného ustanovení energetického zákona spočívající v porušení zákazu provádět činnosti v ochranných pásmech dle § 46 uvedeného zákona.

PODMÍNKY PRO PROVÁDĚNÍ ČINNOSTÍ V OCHRANNÝCH PÁSMECH NADZEMNÍCH VEDENÍ

Ochranné pásmo nadzemního vedení distribuční soustavy podle § 46 odst. 3 zákona č. 458/2000 Sb., o podmínkách podnikání a o výkonu státní správy v energetických odvětvích a o změně některých zákonů (energetický zákon), je souvislý prostor vymezený svislými rovinami vedenými po obou stranách vedení ve vodorovné vzdálenosti měřené kolmo na vedení, které činí od krajního vodiče vedení na obě jeho strany:

- a) u napětí nad 1 kV a do 35 kV včetně
 - pro vodiče bez izolace 7 metrů (resp. 10 metrů u zařízení postaveného do 31. 12. 1994, vyjma lesních průseků, kde rozsah ochranného pásma i do uvedeného data činí 7 metrů),
 - pro vodiče s izolací základní 2 metry,
 - pro závěsná kabelová vedení 1 metr;
- b) u napětí nad 35 kV do 110 kV včetně
 - pro vodiče bez izolace 12 metrů (resp. 15 metrů u zařízení postaveného do 31. 12. 1994),
 - pro vodiče s izolací základní 5 metrů;
- c) u zařízení sítě pro elektronickou komunikaci 1 metr od krajního vedení.

Poznámka: Nadzemní vedení nízkého napětí (do 1 kV) není chráněno ochranným pásmem. Při činnostech prováděných v jeho blízkosti (práce v blízkosti) je nutné dodržet vzdálenosti dané ČSN EN 50110-1.

V ochranném pásmu nadzemního vedení je podle § 46 odst. 8 a 9 energetického zákona zakázáno:

1. zřizovat bez souhlasu vlastníka těchto zařízení stavby či umisťovat konstrukce a jiná podobná zařízení, jakož i uskladňovat hořlavé a výbušné látky,
2. provádět bez souhlasu vlastníka zemní práce,
3. provádět činnosti, které by mohly ohrozit spolehlivost a bezpečnost provozu těchto zařízení nebo ohrozit život, zdraví či majetek osob,
4. provádět činnosti, které by znemožňovaly nebo podstatně znesnadňovaly přístup k těmto zařízením,
5. vysazovat chmelnice a nechávat růst porosty nad výšku 3 metry.

Pokud stavba nebo stavební činnost zasahuje do ochranného pásma nadzemního vedení, je třeba požádat o písemný souhlas vlastníka nebo provozovatele tohoto zařízení na základě § 46 odst. 8 a 11 energetického zákona.

V ochranných pásmech nadzemních energetických vedení a sítí pro elektronickou komunikaci je třeba dále dodržovat následující podmínky:

1. Při pohybu nebo pracích v blízkosti elektrického vedení se nesmí osoby, předměty, prostředky nemající povahu jeřábu přiblížit k živým částem vodičů vysokého napětí blíže než 2 metry a u vodičů velmi vysokého napětí blíže než 3 metry (dle PNE 330000-6), pokud není větší vzdálenost stanovena v jiném předpisu (např. ČSN ISO 12480-1).
2. Jeřáby a jim podobná zařízení musí být umístěny tak, aby v kterékoli poloze byly všechny jejich části mimo ochranné pásmo vedení, a musí být zamezeno vyvrstvení lana.
3. Je zakázáno stavět budovy nebo jiné objekty v ochranných pásmech nadzemních vedení vysokého napětí.
4. Je zakázáno, provádět veškeré pozemní práce, při kterých by byla narušena stabilita podpěrných bodů (sloupů nebo stožárů).
5. Je zakázáno upevňovat antény, reklamy, ukazatele apod. pod, přes nebo přímo na stožáry elektrického vedení.
6. Dodavatel prací musí prokazatelně seznámit své pracovníky, jichž se to týká s ČSN EN 50110-1.
7. Pokud není možné dodržet body č. 1 až 4, je možné požádat příslušný provozní útvar provozovatele distribuční soustavy o další řešení (zajištění odborného dohledu pracovníka s elektrotechnickou kvalifikací dle Vyhlášky č. 50/1978 Sb., vypnutí a zajištění zařízení, zaizolování živých částí apod.), pokud nejsou tyto podmínky již součástí jiného vyjádření ke konkrétní stavbě.
8. V případě požadavku na vypnutí zařízení po nezbytnou dobu provádění prací je nutné požádat minimálně 2 měsíce před požadovaným termínem. V případě vedení nízkého napětí je možné též požádat o zaizolování části vedení.
9. Stavba bude situována tak, aby každá její část včetně dočasných zařízení byla vzdálena nejméně 1,5 m od osy nadzemního zařízení pro elektronickou komunikaci.
10. Do vzdálenosti 1,5 metru od osy nadzemního zařízení pro elektronickou komunikaci nebudou používány mechanismy ohrožující provoz zařízení, skladování materiál, zemina, prováděny postřiky nebo jiná činnost, která by mohla ohrozit provoz zařízení nebo jiného zařízení souvisejícího s nadzemní sítí pro elektronickou komunikaci.

Případné nedodržení uvedených podmínek bude řešeno příslušným stavebním úřadem nebo nahlášeno Energetickému regulačnímu úřadu jako správní delikt ve smyslu příslušného ustanovení energetického zákona, spočívající v porušení zákazu provádět činnosti v ochranných pásmech dle § 46 uvedeného zákona.



PODMÍNKY PRO PROVÁDĚNÍ ČINNOSTÍ V OCHRANNÝCH PÁSMECH ELEKTRICKÝCH STANIC

Ochranné pásmo elektrické stanice je stanoveno v § 46 odst. 6 zákona č. 458/2000 Sb., o podmínkách podnikání a o výkonu státní správy v energetických odvětvích a o změně některých zákonů (energetický zákon), a je vymezeno svislými rovinami vedenými ve vodorovné vzdálenosti:

- a) u venkovních elektrických stanic a dále stanic s napětím větším než 52 kV v budovách 20 metrů vně od oplocení nebo v případě, že stanice není oplocena, 20 metrů od vnějšího líce obvodového zdiva,
- b) u stožárových elektrických stanic a věžových stanic s venkovním přívodem s převodem napětí z úrovně nad 1 kV a menší než 52 kV na úroveň nízkého napětí 7 m od vnější hrany půdorysu stanice ve všech směrech,
- c) u kompaktních a zděných el. stanic s převodem napětí z úrovně nad 1 kV a menší než 52 kV na úroveň nízkého napětí 2 metry od vnějšího pláště stanice ve všech směrech,
- d) u vestavěných el. stanic 1 metr vně od obestavění.

V ochranném pásmu elektrické stanice je podle § 46 odst. 8 a 10 energetického zákona zakázáno:

- 1. zřizovat bez souhlasu vlastníka těchto zařízení stavby či umisťovat konstrukce a jiná podobná zařízení, jakož i uskladňovat hořlavé a výbušné látky,
- 2. provádět bez souhlasu vlastníka zemní práce,
- 3. provádět činnosti, které by mohly ohrozit spolehlivost a bezpečnost provozu těchto zařízení nebo ohrozit život, zdraví či majetek osob,
- 4. provádět činnosti, které by znemožňovaly nebo podstatně znesnadňovaly přístup k těmto zařízením.

Pokud stavba nebo stavební činnost zasahuje do ochranného pásma elektrické stanice, je třeba požádat o písemný souhlas vlastníka nebo provozovatele tohoto zařízení na základě § 46 odst. 8 a 11 energetického zákona.

V ochranném pásmu elektrické stanice je dále zakázáno provádět činnosti, které by mohly mít za následek ohrožení bezpečnosti a spolehlivosti provozu stanice nebo zmenšující či podstatně znesnadňující její obsluhu a údržbu a to zejména:

- 5. provádět výkopové práce ohrožující zaústění podzemních vedení vysokého a nízkého napětí nebo stabilitu stavební části el. stanice (viz podmínky pro činnosti v ochranných pásmech podzemního vedení),
- 6. skladovat či umisťovat předměty bránící přístupu do elektrické stanice nebo k rozvaděčům vysokého nebo nízkého napětí,
- 7. umisťovat antény, reklamy, ukazatele apod.,
- 8. zřizovat oplocení, které by znemožnilo obsluhu el. stanice.

Případné nedodržení uvedených podmínek bude řešeno příslušným stavebním úřadem nebo nahlášeno Energetickému regulačnímu úřadu jako správní delikt ve smyslu příslušného ustanovení energetického zákona spočívající v porušení zákazu provádět činnosti v ochranných pásmech dle § 46 uvedeného zákona.



PODMÍNKY PRO PROVÁDĚNÍ ČINNOSTÍ V OCHRANNÝCH PÁSMECH NEBO BEZPROSTŘEDNÍ BLÍZKOSTI ZAŘÍZENÍ TECHNICKÉ INFRASTRUKTURY

Ochranné pásmo zařízení technické infrastruktury činí 1 metr po obou stranách od potrubí nebo kabelu.

V ochranném pásmu zařízení technické infrastruktury je zakázáno bez souhlasu společnosti ČEZ Distribuce, a. s., provádět činnosti, které by mohly ohrozit vodárenské, plynárenské, kanalizační nebo jiné zařízení technické infrastruktury, jejich spolehlivost a bezpečnost provozu. Při provádění veškerých činností v ochranném pásmu i mimo ně nesmí dojít k poškození těchto zařízení.

V projektech v bezprostřední blízkosti zařízení technické infrastruktury je nutno dodržet vzájemné vzdálenosti inženýrských sítí dle ČSN 73 6005.

PROJEKT servis spol. s r.o.

NAŠE ZNAČKA
0101556571VYŘÍZENO DNE
29.06.2021

Sdělení o existenci energetického zařízení, sítě pro elektronickou komunikaci nebo zařízení technické infrastruktury v majetku společnosti ČEZ Distribuce, a. s., pro akci:

Revitalizace a elektrizace trati Nýřany - Heřmanova Huť

Vážený zákazníku,

Na základě Vaší žádosti 0101556571 ze dne 29.06.2021 Vám zasíláme sdělení o existenci energetického zařízení, sítě pro elektronickou komunikaci nebo zařízení technické infrastruktury v majetku společnosti ČEZ Distribuce, a. s., ve Vámi vymezeném zájmovém území.

Dovolujeme si Vás upozornit, že **sdělení nenahrazuje** vyjádření provozovatele distribuční soustavy k projektové dokumentaci pro územní nebo stavební řízení, k připojení nového odběru, zdroje elektrické energie nebo k navýšení rezervovaného příkonu a výkonu a s výjimkou havárií ani souhlas s činností v ochranném pásmu.

Toto sdělení je platné do 29.12.2021 a je jedním z podkladů pro zpracování projektové dokumentace, pokud je taková dokumentace zpracovávána.

V majetku ČEZ Distribuce, a. s., se na Vámi uvedeném zájmovém území nachází nebo ochranným pásmem zasahuje energetické zařízení typu:

	síť NN	síť VN	síť VVN
Podzemní síť	střet		
Nadzemní síť	střet	střet	

Stanice	střet
---------	-------

V majetku ČEZ Distribuce, a. s., se na Vámi uvedeném zájmovém území nachází nebo ochranným pásmem zasahuje síť pro elektronickou komunikaci typu:

	síť pro elektronickou komunikaci
Podzemní síť	
Nadzemní síť	

Zařízení technické infrastruktury zahrnuje zejména vodovodní, kanalizační a plynové přípojky pro objekty ČEZ Distribuce a. s., a dále pak další podzemní a nadzemní zařízení sloužící pro provoz distribuční sítě. V majetku ČEZ Distribuce, a. s., se na Vámi uvedeném zájmovém území nachází nebo ochranným pásmem zasahuje zařízení technické infrastruktury:

	zařízení technické infrastruktury
Nadzemní nebo podzemní	

Energetické zařízení (mimo nadzemních sítí NN), zařízení sítě pro elektronickou komunikaci a zařízení technické infrastruktury je chráněno ochranným pásmem podle § 46 zákona č. 458/2000 Sb., o podmínkách podnikání a o výkonu státní správy v energetických odvětvích a o změně některých zákonů (energetický zákon), ve znění pozdějších předpisů. Přibližný průběh tras energetických zařízení, sítě pro elektronickou komunikaci (v trase kabelového vedení může být uloženo několik kabelů energetických i komunikačních) a tras zařízení technické infrastruktury zasíláme v příloze tohoto dopisu.

V případě existence **podzemních** energetických zařízení, sítě pro elektronickou komunikaci nebo zařízení technické infrastruktury je povinností stavebníka alespoň 14 dní před započatím zemních prací požádat telefonicky na 800 850 860 nebo e-mailem na info@cezdistribuce.cz o tzv. **vytyčení trasy podzemního zařízení**, sítě pro elektronickou komunikaci nebo zařízení technické infrastruktury. O vytyčení lze požádat pouze na základě vydaného sdělení o existenci energetického zařízení, sítě pro elektronickou komunikaci nebo zařízení technické infrastruktury, a to (mimo havárií) nejpozději 30 dní před koncem jeho platnosti.

Dojde-li k obnažení podzemního vedení nebo k poškození energetického zařízení, sítě pro elektronickou komunikaci nebo zařízení se sítí pro elektronickou komunikaci související nebo zařízení technické infrastruktury ve vlastnictví ČEZ Distribuce, a. s., nahlase nám prosím tuto skutečnost bezodkladně jako poruchu na bezplatnou linku 800 850 860.

Pokud uvažovaná **akce nebo činnost zasáhne do ochranného pásma** nadzemních vedení, trafostanic nebo sítě pro elektronickou komunikaci, popř. bude po vytyčení zjištěno, že zasahuje do ochranného pásma podzemních energetických zařízení nebo zařízení pro elektronickou komunikaci, je nutné písemně požádat společnost ČEZ Distribuce, a. s., o souhlas s činností v ochranném pásmu (formulář je k dispozici na www.cezdistribuce.cz v části Formuláře / Činnosti v ochranných pásmech, kontaktní údaje pro podání Vaší žádosti naleznete v zápatí). Jestliže uvažovaná akce vyvolá potřebu dílčí změny trasy vedení nebo přemístění některých prvků energetického zařízení nebo sítě pro elektronickou komunikaci včetně souvisejícího zařízení, je nutné včas společnost ČEZ Distribuce, a. s., požádat o přeložku zařízení podle § 47 energetického zákona.

Zároveň Vás upozorňujeme, že v zájmovém území se může nacházet taktéž energetické zařízení, sít' pro elektronickou komunikaci nebo zařízení technické infrastruktury, které není v majetku společnosti ČEZ Distribuce, a. s.

V souvislosti s výše uvedeným si Vás dovoluujeme upozornit, že uvedené sdělení včetně jeho příloh obsahuje skutečnosti tvořící obchodní tajemství společnosti ČEZ Distribuce, a. s. Poskytnuté informace jsou dále také důvěrnými informacemi a obchodně citlivými informacemi společnosti ČEZ Distribuce, a. s. Z výše uvedených důvodů si Vás proto společnost ČEZ Distribuce, a. s., dovoluje upozornit, že s poskytnutými informacemi je potřeba nakládat dle platných právních předpisů, v opačném případě se vystavujete postihu ve smyslu platné právní úpravy. V této souvislosti si Vás dále dovoluujeme upozornit, že požadované informace nesmí být předány, sděleny, využity, zpřístupněny, či jiným způsobem postoupeny na jakoukoli třetí osobu bez předchozího prokazatelného souhlasu společnosti ČEZ Distribuce, a. s. Informace o existenci energetického zařízení, sítě pro elektronickou komunikaci a zařízení technické infrastruktury mohou být využity pouze pro účel, pro který byly vyžádány.

S pozdravem

ČEZ Distribuce, a. s.

Děčín, Děčín IV-Podmokly
Teplická 874/8
PSČ 405 02
IČ: 24729035

Přílohy

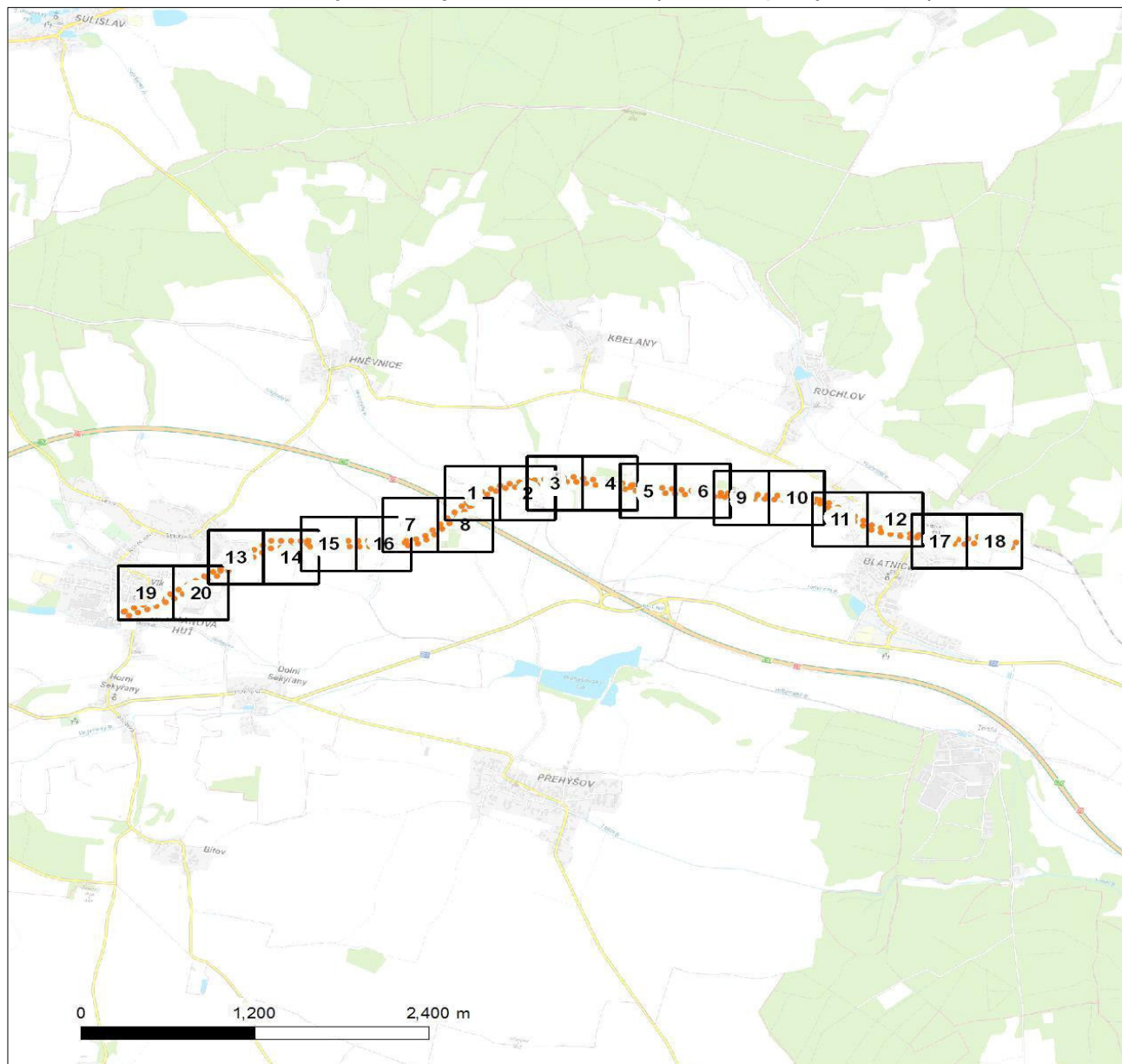
1. Situační výkres zájmového území
2. Podmínky pro provádění činností v ochranných pásmech energetických zařízení, sítě pro elektronickou komunikaci a zařízení technické infrastruktury



Platí pouze se sdělením číslo 0101556571.

Zakreslené polohy zařízení v příloze jsou pouze informativní.

Situační výkres zájmového území (klad mapových listů)



Není-li zobrazena katastrální mapa, zadejte žádost znovu. Katastrální mapa je generována prostřednictvím externí WMS služby, jejíž provoz nezajišťuje společnost ČEZ Distribuce, a. s.

LEGENDA

Podzemní vedení NN do 1 kV

Podzemní vedení NN do 1 kV

Podzemní vedení VN do 35 kV

Nadzemní vedení VN do 35 kV

Podzemní vedení VVN 110 kV

Nadzemní vedení VVN 110 kV

NN přívod odběratele

Zařízení technické infrastruktury

Cizí energetické vedení

Zájmové území

TS

TS

TR

Probíhající investice ČEZ Distribuce

TS

TS

Zařízení ČEZ Distribuce ve výstavbě

Hranice katastrálního území

Nadzemní síť pro elektronickou komunikaci

Podzemní síť pro elektronickou komunikaci

HDPE trubka

Souběhy sítí pro elektronickou komunikaci s energetickými sítěmi:

Souběh s podzemním vedením NN do 1 kV

Souběh s nadzemním vedením NN do 1 kV

Souběh s podzemním vedením VN do 35 kV

Souběh s nadzemním vedením VN do 35 kV

Souběh s podzemním vedením VVN 110 kV

Souběh s nadzemním vedením VVN 110 kV

V zájmovém území se nachází investiční akce.



ŽADATEL

PROJEKT servis spol. s r.o.

NAŠE ZNAČKA
0700405608

VYŘIZUJE / LINKA

VYŘÍZENO DNE
29.06.2021

Sdělení o existenci komunikačního vedení společnosti ČEZ ICT Services, a. s.

Název akce: **Revitalizace a elektrizace trati Nýřany - Heřmanova Huť**

Účel: **Územní řízení**

Vážený zákazníku,
dovolujeme si reagovat na Vaši žádost číslo 0700405608 ze dne 29.06.2021, která se týkala sdělení o existenci komunikačního zařízení na Vámi určeném zájmovém území.

Dle vědomí společnosti ČEZ ICT Services, a. s., se na Vámi vymezeném zájmovém území:
nenachází komunikační zařízení v majetku společnosti ČEZ ICT Services, a. s.

Zároveň si Vás dovoluujeme upozornit, že není vyloučeno, že se ve Vámi vymezeném zájmovém území nachází jiné zařízení, které není v majetku společnosti ČEZ ICT Services, a. s.

Toto sdělení je platné do 29.06.2022.

V souvislosti s výše uvedeným si Vás dovoluujeme upozornit, že sdělení o existenci či neexistenci sítí představuje skutečnosti tvořící obchodní tajemství společnosti ČEZ ICT Services, a. s. Poskytnuté informace jsou dále také důvěrnými informacemi společnosti ČEZ ICT Services, a. s. Z výše uvedených důvodů si Vás proto společnost ČEZ ICT Services, a. s., dovoluje upozornit, že s poskytnutými informacemi je potřeba nakládat dle platných právních předpisů, v opačném případě se vystavujete postihu ve smyslu platné právní úpravy. V této souvislosti si Vás dovoluujeme rovněž upozornit, že požadované informace nesmí být předány, sděleny, využity, zpřístupněny, či jiným způsobem postoupeny na jakoukoli třetí osobu bez předchozího prokazatelného souhlasu společnosti ČEZ ICT Services, a. s. Informace o existenci sítí mohou být využity pouze pro účel, pro který byly vyžádány.

ČEZ ICT Services, a. s.

Praha, Praha 4
Duhová 1531/3
PSČ 140 53
IČ: 26470411

Přílohy

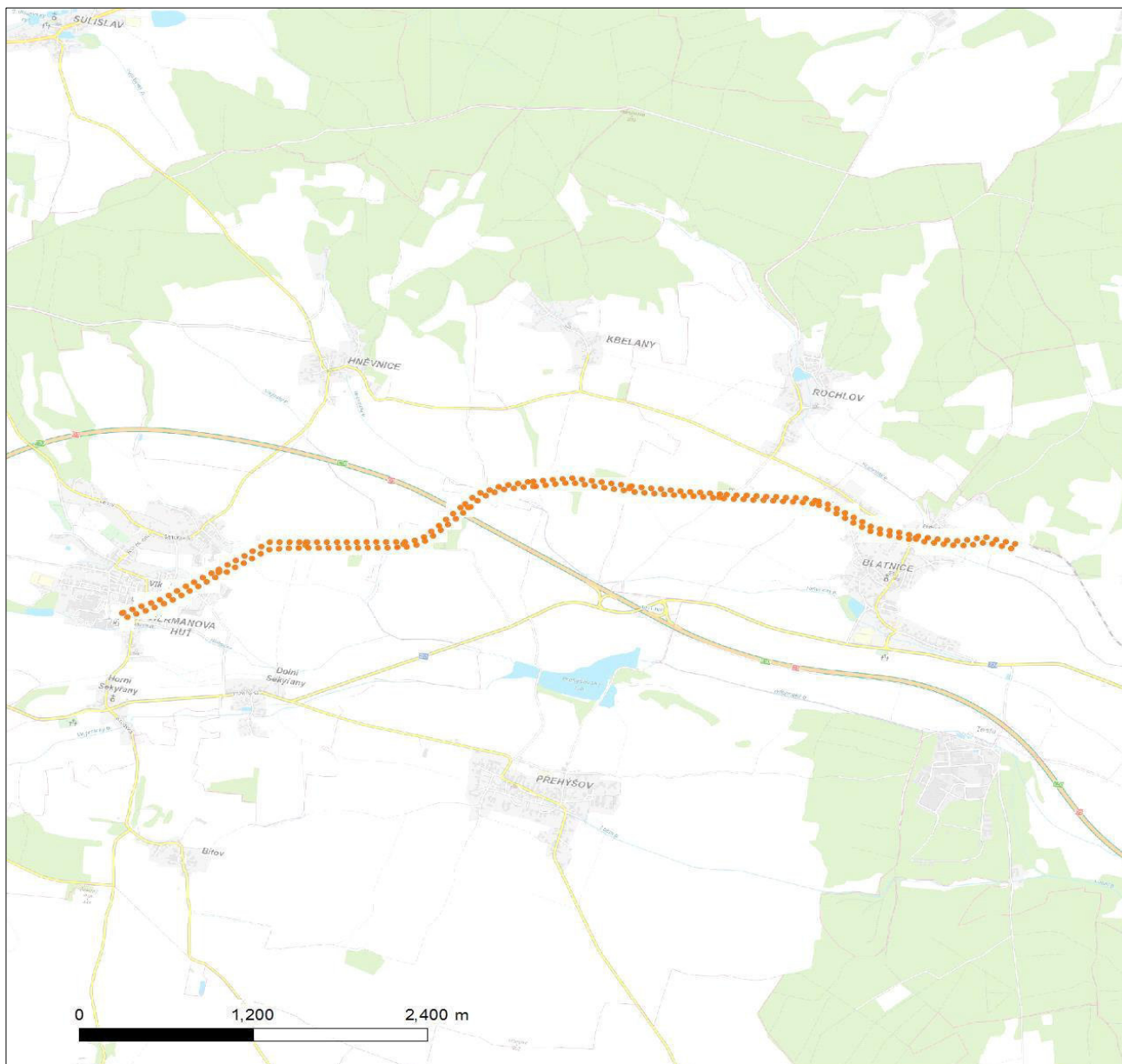
Situační výkres zájmového území



Platí pouze se sdělením číslo 0700405608.

Zakreslené polohy zařízení v příloze jsou pouze informativní.

Situační výkres zájmového území



LEGENDA

- | | |
|---------------------------------|-------------------------------|
| ■ ■ ■ Nadzemní optické vedení | — Radioreléový spoj vzduch |
| — Podzemní optické vedení | ● ● ● Zájmové území |
| ■ ■ ■ Nadzemní metalické vedení | — Hranice katastrálního území |
| — Podzemní metalické vedení | |



ŽADATEL

PROJEKT servis spol. s r.o.

NAŠE ZNAČKA
0700405626

VYŘIZUJE / LINKA

VYŘÍZENO DNE
29.06.2021

Sdělení o existenci komunikačního vedení společnosti ČEZ ICT Services, a. s.

Název akce: **"Revitalizace a elektrizace trati Nýřany - Heřmanova Huť"**

Účel: **Územní řízení**

Vážený zákazníku,
dovolujeme si reagovat na Vaši žádost číslo 0700405626 ze dne 29.06.2021, která se týkala sdělení o existenci komunikačního zařízení na Vámi určeném zájmovém území.

Dle vědomí společnosti ČEZ ICT Services, a. s., se na Vámi vymezeném zájmovém území:
nenachází komunikační zařízení v majetku společnosti ČEZ ICT Services, a. s.

Zároveň si Vás dovoluujeme upozornit, že není vyloučeno, že se ve Vámi vymezeném zájmovém území nachází jiné zařízení, které není v majetku společnosti ČEZ ICT Services, a. s.

Toto sdělení je platné do 29.06.2022.

V souvislosti s výše uvedeným si Vás dovoluujeme upozornit, že sdělení o existenci či neexistenci sítí představuje skutečnosti tvořící obchodní tajemství společnosti ČEZ ICT Services, a. s. Poskytnuté informace jsou dále také důvěrnými informacemi společnosti ČEZ ICT Services, a. s. Z výše uvedených důvodů si Vás proto společnost ČEZ ICT Services, a. s., dovoluje upozornit, že s poskytnutými informacemi je potřeba nakládat dle platných právních předpisů, v opačném případě se vystavujete postihu ve smyslu platné právní úpravy. V této souvislosti si Vás dovoluujeme rovněž upozornit, že požadované informace nesmí být předány, sděleny, využity, zpřístupněny, či jiným způsobem postoupeny na jakoukoli třetí osobu bez předchozího prokazatelného souhlasu společnosti ČEZ ICT Services, a. s. Informace o existenci sítí mohou být využity pouze pro účel, pro který byly vyžádány.

ČEZ ICT Services, a. s.

Praha, Praha 4
Duhová 1531/3
PSČ 140 53
IČ: 26470411

Přílohy

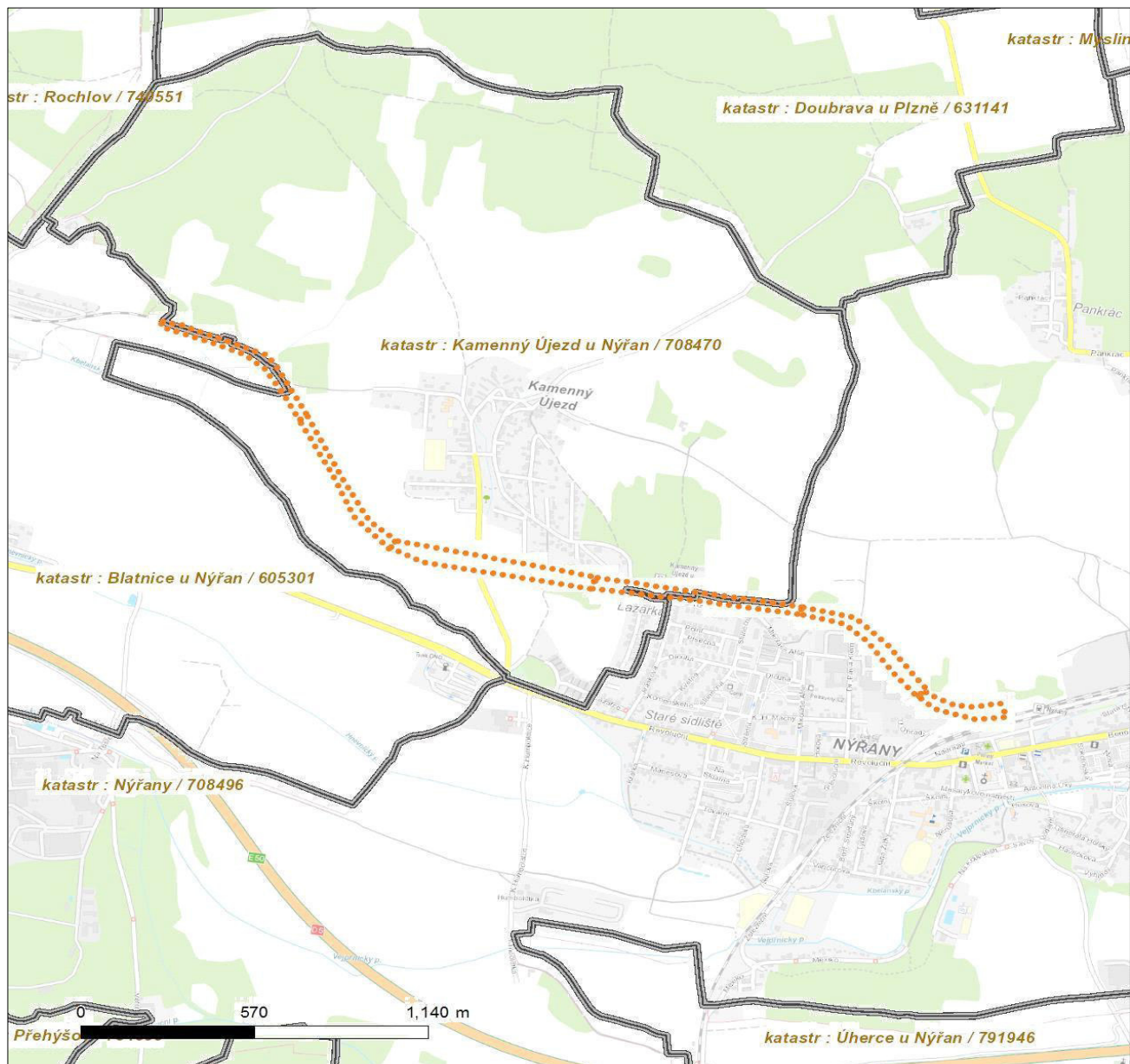
Situační výkres zájmového území



Platí pouze se sdělením číslo 0700405626.

Zakreslené polohy zařízení v příloze jsou pouze informativní.

Situační výkres zájmového území



LEGENDA

- | | |
|-------------------------------------|-------------------------------|
| ■ ■ ■ ■ ■ Nadzemní optické vedení | — Radioreléový spoj vzduch |
| — Podzemní optické vedení | Zájmové území |
| ■ ■ ■ ■ ■ Nadzemní metalické vedení | — Hranice katastrálního území |
| — Podzemní metalické vedení | |



ŽADATEL

PROJEKT servis spol. s r.o.

NAŠE ZNAČKA
0201266600

VYŘIZUJE / LINKA

VYŘÍZENO DNE
29.06.2021

Sdělení o existenci komunikačního vedení společnosti Telco Pro Services, a. s.

Název akce: **Revitalizace a elektrizace trati Nýřany - Heřmanova Huť**

Účel: **Územní řízení**

Vážený zákazníku,
dovolujeme si reagovat na Vaši žádost číslo 0201266600 ze dne 29.06.2021, která se týkala sdělení o existenci komunikačního zařízení na Vámi určeném zájmovém území.

Dle vědomí společnosti Telco Pro Services, a. s., se na Vámi vymezeném zájmovém území:
nenachází komunikační zařízení v majetku společnosti Telco Pro Services, a. s.

Zároveň si Vás dovoluujeme upozornit, že není vyloučeno, že se ve Vámi vymezeném zájmovém území nachází jiné zařízení, které není v majetku společnosti Telco Pro Services, a. s.

Toto sdělení je platné do 29.06.2022.

V souvislosti s výše uvedeným si Vás dovoluujeme upozornit, že sdělení o existenci či neexistenci sítí představuje skutečnosti tvořící obchodní tajemství společnosti Telco Pro Services, a. s. Poskytnuté informace jsou dále také důvěrnými informacemi společnosti Telco Pro Services, a. s. Z výše uvedených důvodů si Vás proto společnost Telco Pro Services, a. s., dovoluje upozornit, že s poskytnutými informacemi je potřeba nakládat dle platných právních předpisů, v opačném případě se vystavujete postihu ve smyslu platné právní úpravy. V této souvislosti si Vás dovoluujeme rovněž upozornit, že požadované informace nesmí být předány, sděleny, využity, zpřístupněny, či jiným způsobem postoupeny na jakoukoli třetí osobu bez předchozího prokazatelného souhlasu společnosti Telco Pro Services, a. s. Informace o existenci sítí mohou být využity pouze pro účel, pro který byly vyžádány.

S pozdravem

Telco Pro Services, a. s.

Praha, Praha 4
Duhová 1531/3
PSČ 140 00
IČ: 29148278

Přílohy

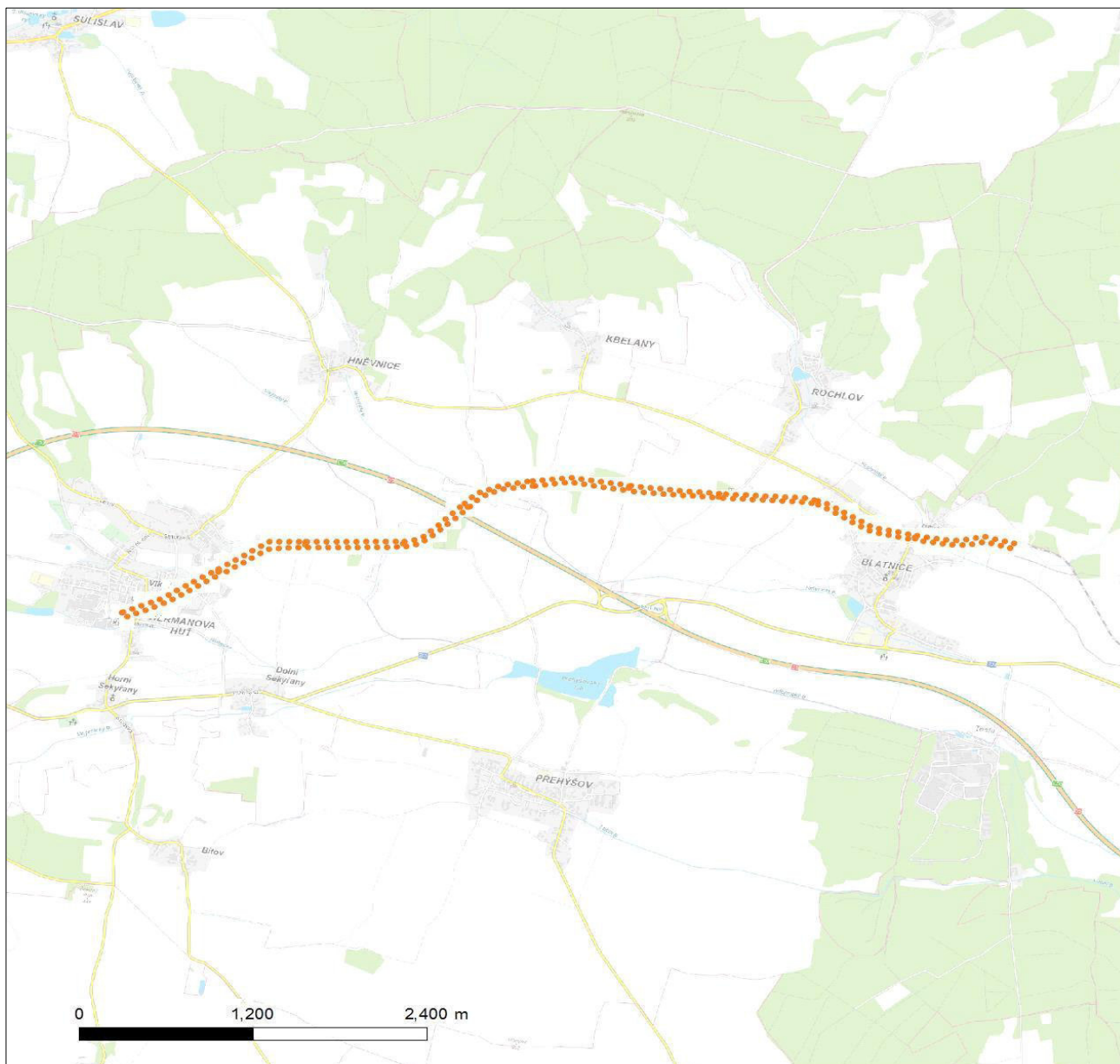
Situační výkres zájmového území



Platí pouze se sdělením číslo 0201266600.

Zakreslené polohy zařízení v příloze jsou pouze informativní.

Situační výkres zájmového území



LEGENDA

- | | |
|-------------------------------------|-------------------------------|
| ■ ■ ■ ■ ■ Nadzemní optické vedení | — Radioreléový spoj vzduch |
| — Podzemní optické vedení | ● ● ● ● ● Zájmové území |
| ■ ■ ■ ■ ■ Nadzemní metalické vedení | — Hranice katastrálního území |
| — Podzemní metalické vedení | |



ŽADATEL

PROJEKT servis spol. s r.o.

NAŠE ZNAČKA
0201266617

VYŘIZUJE / LINKA

VYŘÍZENO DNE
29.06.2021

Sdělení o existenci komunikačního vedení společnosti Telco Pro Services, a. s.

Název akce: **"Revitalizace a elektrizace trati Nýřany - Heřmanova Huť"**

Účel: **Územní řízení**

Vážený zákazníku,
dovolujeme si reagovat na Vaši žádost číslo 0201266617 ze dne 29.06.2021, která se týkala sdělení o existenci komunikačního zařízení na Vámi určeném zájmovém území.

Dle vědomí společnosti Telco Pro Services, a. s., se na Vámi vymezeném zájmovém území:
nenachází komunikační zařízení v majetku společnosti Telco Pro Services, a. s.

Zároveň si Vás dovoluujeme upozornit, že není vyloučeno, že se ve Vámi vymezeném zájmovém území nachází jiné zařízení, které není v majetku společnosti Telco Pro Services, a. s.

Toto sdělení je platné do 29.06.2022.

V souvislosti s výše uvedeným si Vás dovoluujeme upozornit, že sdělení o existenci či neexistenci sítí představuje skutečnosti tvořící obchodní tajemství společnosti Telco Pro Services, a. s. Poskytnuté informace jsou dále také důvěrnými informacemi společnosti Telco Pro Services, a. s. Z výše uvedených důvodů si Vás proto společnost Telco Pro Services, a. s., dovoluje upozornit, že s poskytnutými informacemi je potřeba nakládat dle platných právních předpisů, v opačném případě se vystavujete postihu ve smyslu platné právní úpravy. V této souvislosti si Vás dovoluujeme rovněž upozornit, že požadované informace nesmí být předány, sděleny, využity, zpřístupněny, či jiným způsobem postoupeny na jakoukoli třetí osobu bez předchozího prokazatelného souhlasu společnosti Telco Pro Services, a. s. Informace o existenci sítí mohou být využity pouze pro účel, pro který byly vyžádány.

S pozdravem

Telco Pro Services, a. s.

Praha, Praha 4
Duhová 1531/3
PSČ 140 00
IČ: 29148278

Přílohy

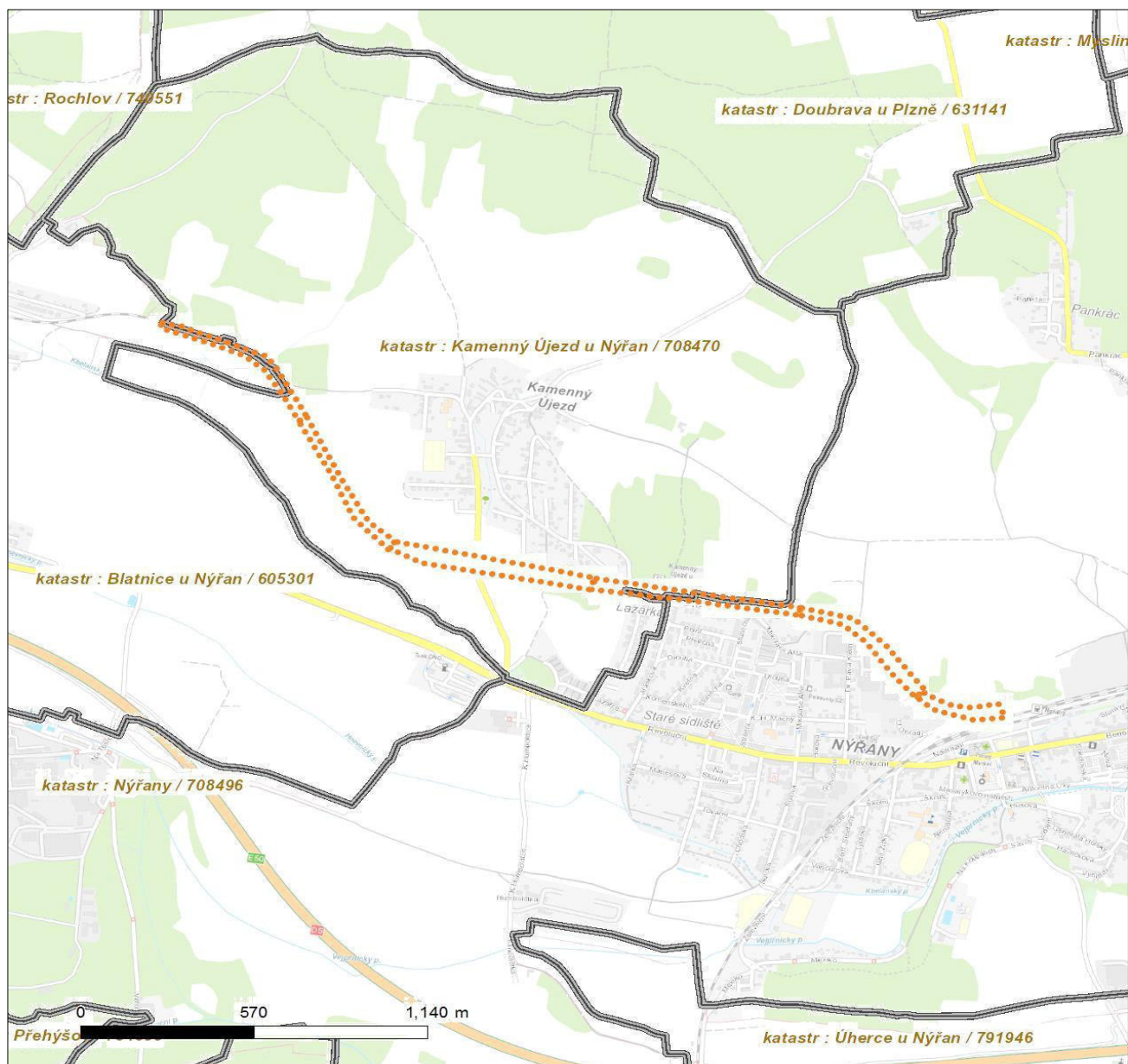
Situační výkres zájmového území



Platí pouze se sdělením číslo 0201266617.

Zakreslené polohy zařízení v příloze jsou pouze informativní.

Situační výkres zájmového území



LEGENDA

- | | |
|-------------------------------------|-------------------------------|
| ■ ■ ■ ■ ■ Nadzemní optické vedení | — Radioreléový spoj vzduch |
| — Podzemní optické vedení | Zájmové území |
| ■ ■ ■ ■ ■ Nadzemní metalické vedení | — Hranice katastrálního území |
| — Podzemní metalické vedení | |



PROJEKT servis spol. s r.o.
Martina Urbanová
U Elektry 830/2b
19800 Praha
e-mail: martina.urbanova@projekt-servis.cz

VÁŠ DOPIS ZNAČKY / ZE DNE

NAŠE ZNAČKA

VYŘIZUJE / LINKA / E-MAIL

MÍSTO ODESLÁNÍ / DNE

2021347766/27.09.2021

1375/2021

Michal Vávra / 702 276 387
michal.vavra@cezenergo.cz

Výčapy/ 30.09.2021

Věc: Vyjádření k existenci sítí

K Vaší žádosti o vyjádření k existenci technické infrastruktury pro akci „Revitalizace a elektrizace trati Nýřany - Heřmanova Huť“ Vám sdělujeme následující:

V zájmovém území vyznačeném v příloze Vaší žádosti se k dnešnímu dni nenachází žádná infrastruktura provozovaná naší společností ČEZ Energo, s.r.o.

K výše uvedené stavbě nemáme připomínky.

Toto vyjádření má platnost 12 měsíců.

S pozdravem



ČEZ Energo, s.r.o.
Duhová 1531/3
140 00 Praha 4-Michle
IČ: 29060109
DIČ: CZ29060109 -3-

Michal Vávra
Ekolog



SKUPINA ČEZ - PARTNER ČESKÉHO OLYMPIJSKÉHO TÝMU 2001 - 2020

ČEZ Energo, s.r.o.

pracoviště: ČEZ Energo, s.r.o. Výčapy 195, Třebíč 674 01
e-mail: info@cezenergo.cz, www.cezenergo.cz | IČ: 29060109, DIČ: CZ29060109
zapsán v obchodním rejstříku vedeném Městským soudem v Praze, oddíl C, vl. 163691,
sídlo Duhová 1531/3, 140 00, Praha 4- Michle

SKUPINA ČEZ

**VYJÁDŘENÍ O EXISTENCI SÍTĚ ELEKTRONICKÝCH KOMUNIKACÍ
společnosti CETIN a.s.
(„Vyjádření“)**

**A VŠEOBECNÉ PODMÍNKY OCHRANY SÍTĚ ELEKTRONICKÝCH KOMUNIKACÍ
společnosti CETIN a.s.
(„Všeobecné podmínky ochrany SEK“)**

toto Vyjádření a Všeobecné podmínky ochrany SEK je vydané dle ustanovení § 101 zákona č. 127/2005 Sb., o elektronických komunikacích a o změně některých souvisejících zákonů, v platném znění („**Zákon o elektronických komunikacích**“), a dle ustanovení § 161 zákona č. 183/2006 Sb., o územním plánování a stavebním řádu, v platném znění („**Stavební zákon**“), a dle příslušných ustanovení zákona č. 89/2012 Sb., občanského zákoníku, v platném znění („**Občanský zákoník**“)

Číslo jednací: 685533/20

Číslo žádosti: 0120 831 556 („Žádost“)

Název akce („ Stavba “)	?Revitalizace a elektrizace trati Nýřany - Heřmanova Huť?	
Důvod vydání Vyjádření („ Důvod vyjádření “)	Informace o poloze sítě	
Žadatel	PROJEKT servis spol. s r.o., kontaktní osoba: PROJEKT servis spol. s r.o. , U Elektry 830/2b, Praha, 19800	
Stavebník	-- neuvedeno --, , -- neuvedeno --, 0	
Zájmové území	Okres	Plzeň-sever
	Obec	Blatnice, Heřmanova Huť, Hněvnice, Kbelany
	Kat. území / č. parcely	Blatnice u Nýřan; Dolní Sekyřany; Vlkyš; Hněvnice; Kbelany; Kamenný Újezd u Nýřan; Nýřany; Přehýšov; Rochlov
Platnost Vyjádření	30. 6. 2022 („Den konce platnosti Vyjádření“)	

Žadatel Žadostí určil a vyznačil Zájmové území, jakož i určil Důvod Vyjádření.

Na základě určení a vyznačení Zájmového území Žadatelem a na základě určení Důvodu Vyjádření vydává společnost CETIN a.s. následující Vyjádření:

Dojde ke střetu se sítí elektronických komunikací (dále jen „SEK“) společnosti CETIN a.s.

- (I) Na Žadatelem určeném a vyznačeném Zájmovém území se vyskytuje SEK společnosti CETIN a.s.; a
- (II) Stavebník nebo jím pověřená třetí osoba je povinen řídit se Všeobecnými podmínkami ochrany SEK, které jsou nedílnou součástí Vyjádření; a
- (III) pro případ, že bude nezbytné přeložení SEK, zajistí vždy takové přeložení SEK její vlastník, společnost CETIN a.s. Stavebník, který vyvolal překládku SEK je dle ustanovení § 104 odst. 17 Zákona o elektronických komunikacích povinen uhradit společnosti CETIN a.s. veškeré náklady na nezbytné úpravy dotčeného úseku SEK, a to na úrovni stávajícího technického řešení; a
- (IV) pro účely přeložení SEK dle bodu (III) tohoto Vyjádření je Stavebník povinen uzavřít se společností CETIN a.s. Smlouvu o realizaci překládky SEK; a
- (V) Stavebník a/nebo Žadatel není oprávněn užít toto Vyjádření k podání jakékoliv žádosti o vydání jakéhokoliv správního rozhodnutí či jiného rozhodnutí majícího obdobný charakter.

Číslo jednací: 685533/20

Číslo žádosti: 0120 831 556

Vyjádření je platné pouze pro Zájmové území určené a vyznačené Žadatelem, jakož i pro Důvod Vyjádření stanovený a určený Žadatelem v Žádosti.

Vyjádření pozbývá platnosti i) dnem, kdy je Žadatelem a/nebo Stavebníkem použito k podání žádosti o vydání jakéhokoliv správního rozhodnutí či jiného rozhodnutí majícího obdobný charakter a/nebo dnem zahájení jakéhokoliv správního rozhodnutí či jiného rozhodnutí majícího obdobný charakter, ve kterém bylo Vyjádření použito, ii) uplynutím doby platnosti v tomto Vyjádření uvedeného, iii) změnou rozsahu Zájmového území či změnou Důvodu Vyjádření uvedeného v Žádosti a/nebo iv) porušením Všeobecných podmínek ochrany SEK, to vše v závislosti na tom, která ze skutečností rozhodná pro pozbytí platnosti Vyjádření nastane nejdříve.

Společnost CETIN a.s. vydáním tohoto Vyjádření poskytla Žadateli pro Žadatelem určené a vyznačené Zájmové území veškeré informace o SEK dostupné společnosti CETIN a.s. ke dni podání Žádosti.

Ze strany společnosti CETIN a.s. může v některých případech docházet ke zpracování Vašich osobních údajů. Ke zpracování Vašich osobních údajů dochází vždy v souladu s platnými právními předpisy. Konkrétní zásady a podmínky zpracování osobních údajů společností CETIN a.s. jsou dostupné na stránce <https://www.cetin.cz/zasady-ochrany-osobnich-udaju>.

V případě dotazů k Vyjádření kontaktujte prosím asistenční linku 238 461 111.

Přílohami Vyjádření jsou:

- *Všeobecné podmínky ochrany SEK*
- *Informace k vytýčení SEK ve vlastnictví společnosti CETIN a.s.*
- *Situační výkres (obsahuje Zájmové území určené a vyznačené Žadatelem a výřezy účelové mapy SEK)*

Vyjádření vydala společnost **CETIN a.s.** dne: 30. 6. 2020.



CETIN a.s.
Českomoravská 2510/19, Libeň
190 00 Praha 9
DIČ: CZ04084063

102

VŠEOBECNÉ PODMÍNKY OCHRANY SÍTĚ ELEKTRONICKÝCH KOMUNIKACÍ společnosti CETIN a.s.**1. PLATNOST VŠEOBECNÝCH PODMÍNEK**

- i) Tyto Všeobecné i podmínky ochrany sítě elektronických komunikací (dále jen „**VPOSEK**“) tvoří součást Vyjádření (jak je tento pojem definován níže v článku 2 VPOSEK).
- ii) V případě rozporu mezi Vyjádřením a těmito VPOSEK mají přednost ustanovení Vyjádření, pokud není těmito VPOSEK stanoveno jinak.

2. DEFINICE

Níže uvedené termíny, jsou-li použity v těchto VPOSEK a uvozeny velkým písmenem, mají následující význam:

„**CETIN**“ znamená CETIN a.s. se sídlem Českomoravská 2510/19, Libeň, 190 00 Praha 9, IČO: 04084063, zapsaná v obchodním rejstříku vedeném Městským soudem v Praze pod spz. B 20623;

„**Den**“ je kalendářní den;

„**Kabelovod**“ podzemní zařízení sestávající se z tělesa Kabelovodu a kabelových komor, sloužící k zatahování kabelů a ochranných trubek;

„**Občanský zákoník**“ znamená zákon č. 89/2012 Sb., občanský zákoník, ve znění pozdějších předpisů;

„**POS**“ je zaměstnanec společnosti CETIN, pověřený ochranou sítě, Ladislav Moule, tel.: 702 128 053, e-mail: ladislav.moule@cetin.cz;

„**Pracovní den**“ znamená Den, který není v České republice dnem pracovního klidu nebo státem uznaným svátkem;

„**Příslušné požadavky**“ znamená jakýkoli a každý příslušný právní předpis, vč. technických norem, nebo normativní právní akt veřejné správy či samosprávy, nebo jakékoli rozhodnutí, povolení, souhlas nebo licenci, včetně podmínek, které s ním souvisí;

„**Překládka**“ je stavba spočívající ve změně trasy vedení SEK ve vlastnictví CETIN nebo přemístění zařízení SEK ve vlastnictví CETIN; Stavebník, který Překládku vyvolal, je dle ustanovení § 104 odst. 17 Zákona o elektronických komunikacích povinen uhradit společnosti CETIN veškeré náklady na nezbytné úpravy dotčeného úseku SEK, a to na úrovni stávajícího technického řešení;

„**SEK**“ je síť elektronických komunikací ve vlastnictví CETIN;

„**Stavba**“ je stavba a/nebo činnosti ve vztahu, k níž bylo vydáno Vyjádření, a je prováděna Stavebníkem a/nebo Žadatelem v souladu s Příslušnými požadavky, povolená příslušným správním rozhodnutím vydaným dle Stavebního zákona;

„**Stavebník**“ je osoba takto označená ve Vyjádření;

„**Stavební zákon**“ je zákon č. 183/2006 Sb., o územním plánování a stavebním řádu;

„**Vyjádření**“ je vyjádření o existenci sítě elektronických komunikací vydané společností CETIN dne 30. 6. 2020 pod č.j. 685533/20;

„**Zájmové území**“ je území označené Žadatelem a/nebo Stavebníkem v Žádosti;

„**Situační výkres**“ je výkres, který je přílohou Vyjádření a obsahuje Zájmové území určené a vyznačené Žadatelem v Žádosti a výřezy účelové mapy SEK;

„**Zákon o elektronických komunikacích**“ je zákon č. 127/2005 Sb., o elektronických komunikacích a o změně některých souvisejících zákonů, ve znění pozdějších předpisů;

„**Žadatel**“ je osoba takto označená ve Vyjádření.

„**Žádost**“ je žádost, kterou Žadatel a/nebo Stavebník požádal CETIN o vydání Vyjádření.

3. PLATNOST A ÚČINNOST VPOSEK

Tyto VPOSEK jsou platné a účinné dnem odeslání Vyjádření na i) adresu elektronické pošty Stavebníka a/nebo Žadatele uvedenou v Žádosti nebo ii) adresu pro doručení prostřednictvím poštovní přepravy uvedenou Stavebníkem a/nebo Žadatelem v Žádosti.

4. OBECNÁ PRÁVA A POVINNOSTI STAVEBNÍKA A/NEBO ŽADATELE

- (i) Stavebník, Žadatel je výslovně srozuměn s tím, že SEK je veřejně prospěšným zařízením, byla zřízena ve veřejném zájmu a je chráněna Příslušnými požadavky.
- (ii) SEK je chráněna ochranným pásmem, jehož rozsah je stanoven (a) ustanovením § 102 Zákona o elektronických komunikacích a/nebo (b) právními předpisy účinnými před Zákonem o elektronických komunikacích, není-li Příslušnými požadavky stanoveno jinak.
- (iii) Stavebník, Žadatel nebo jím pověřená třetí osoba, je povinen při provádění Stavby nebo jiných prací, při odstraňování havárií a projektování staveb, řídit se Příslušnými požadavky, správnou praxí v oboru stavebnictví a technologickými postupy a je povinen učinit veškerá nezbytná opatření vyžadovaná Příslušnými požadavky k ochraně SEK před poškozením. Povinnosti dle tohoto odstavce má Stavebník rovněž ve vztahu k SEK, které se nachází mimo Zájmové území.
- (iv) Při zjištění jakéhokoliv rozporu mezi údaji v Situačním výkresu, který je přílohou Vyjádření a skutečným stavem, je Stavebník a/nebo Žadatel povinen bez zbytečného odkladu, nejpozději Den následující po zjištění takové skutečnosti, zjištěný rozpor oznámit POS.
- (v) Stavebník, Žadatel nebo jím pověřená třetí osoba, je povinen každé poškození či krádež SEK bezodkladně, nejpozději Den následující po zjištění takové skutečnosti, oznámit takovou skutečnost dohledovému centru společnosti CETIN na telefonní číslo +420 238 464 190.
- (vi) Bude-li Stavebník, Žadatel nebo jím pověřená třetí osoba na společnosti CETIN požadovat, aby se jako účastník správního řízení, pro jehož účely bylo toto Vyjádření vydáno, vzdala práva na odvolání proti rozhodnutí vydanému ve správním řízení, je oprávněn kontaktovat POS.

5. POVINNOSTI STAVEBNÍKA PŘI PŘÍPRAVĚ STAVBY

- (i) Při projektování Stavby je Stavebník povinen zajistit, aby projektová dokumentace Stavby (i) zohledňovala veškeré požadavky na ochranu SEK vyplývající z Příslušných požadavků, zejména ze Zákona o elektronických komunikacích a Stavebního zákona, (ii) respektovala správnou praxi v oboru stavebnictví a technologické postupy a (iii) umožňovala, aby i po provedení a umístění Stavby dle takové projektové dokumentace byla společnost CETIN, jako vlastník SEK schopna bez jakýchkoli omezení a překážek provozovat SEK, provádět údržbu a opravy SEK.
- (ii) Nebude-li možné projektovou dokumentaci zajistit některý, byť i jeden z požadavků dle předchozího odstavce (i) a/nebo umístění Stavby by mohlo způsobit, že nebude naplněn některý, byť i jeden z požadavků dle předchozího odstavce (i), vyvolá Stavebník Překládku.
- (iii) Při projektování Stavby, která se nachází nebo je u ní zamýšleno, že se bude nacházet v ochranném pásmu radiových tras společnosti CETIN a překračuje výšku 15 m nad zemským povrchem, a to včetně dočasných objektů zařízení staveniště (jeřáby, konstrukce, atd.) je Stavebník povinen písemně kontaktovat POS za účelem získání konkrétního stanoviska a podmínek k ochraně radiových tras společnosti CETIN a pro určení, zda Stavba vyvolá Překládku. Ochranné pásmo radiových tras v šíři 50m je zakresleno do situačního výkresu, který je součástí tohoto Vyjádření.

VŠEOBECNÉ PODMÍNKY OCHRANY SÍTĚ ELEKTRONICKÝCH KOMUNIKACÍ společnosti CETIN a.s.

- (iv) Pokud se v Zájmovém území nachází podzemní silové vedení (NN) ve vlastnictví společnosti CETIN, je Stavebník povinen ve vztahu k projektové dokumentaci zajistit totéž, co je uvedeno pod písm (i) tohoto článku 5, přičemž platí, že Stavebník vyvolá Překládku v případech uvedených pod písm (ii) tohoto článku 5.
- (v) Stavebník je povinen při projektování Stavby, která je stavbou (a) zařízení silových elektrických sítí (VN, VVN a ZVVN) a/nebo (b) trakčních vedení, provést výpočet či posouzení rušivých vlivů na SEK, zpracovat ochranná opatření, to vše dle a v souladu s Příslušnými požadavky. Stavebník je povinen nejpozději třicet (30) Dnů před podáním žádosti o vydání příslušného správního rozhodnutí k umístění Stavby dle Stavebního zákona předat POS výpočet či posouzení rušivých vlivů na SEK a zpracovaná ochranná opatření.
- (vi) Je-li Stavba v souběhu s Kabelovodem, nebo Kabelovod kříží, je Stavebník povinen nejpozději ke Dni, ke kterému započne se zpracováním projektové dokumentace ke Stavbě, oznámit POS a zpracovat POS (a) veškeré případy, kdy trajektorie podvrtní a protlaků budou vedeny ve vzdálenosti menší, než je 1,5 m od Kabelovodu a (b) jakékoliv výkopové práce, které budou nebo by mohly být vedeny v úrovni či pod úrovní Kabelovodu nebo kabelové komory.
- (vii) Je-li Stavba umístěna nebo má být umístěna v blízkosti Kabelovodu, ve vzdálenosti menší, než jsou 2 m nebo kříží-li Stavba Kabelovod ve vzdálenosti menší, než je 0,5 m nad nebo kdekoliv pod Kabelovodem, je Stavebník povinen předložit POS k posouzení zakreslení Stavby v příčných řezech, přičemž do příčného řezu je Stavebník rovněž povinen zakreslit profil kabelové komory.

6. POVINNOSTI STAVEBNÍKA PŘI PROVÁDĚNÍ STAVBY

- (i) Stavebník je před započítím jakýchkoliv zemních prací ve vztahu ke Stavbě povinen vytýčit trasu SEK na terénu dle Příslušných požadavků a dle Stavebního zákona. S vytýčenou trasou SEK je Stavebník povinen seznámit všechny osoby, které budou anebo by mohly zemní práce ve vztahu ke Stavbě provádět. V případě porušení této povinnosti bude Stavebník odpovědný společnosti CETIN za náklady a škody, které porušením této povinnosti společnosti CETIN vzniknou a je povinen je společnosti CETIN uhradit.
- (ii) Pět (5) Pracovních dní před započítím jakýchkoliv prací ve vztahu ke Stavbě je Stavebník povinen oznámit společnosti CETIN, že zahájí práce či činnosti ve vztahu ke Stavbě. Písemné oznámení dle předchozí věty zašle Stavebník na adresu elektronické pošty POS a bude obsahovat minimálně číslo jednací Vyjádření a kontaktní údaje Stavebníka.
- (iii) Stavebník je povinen zabezpečit a zajistit SEK proti mechanickému poškození, a to zpravidla dočasným umístěním silničních betonových panelů nad kabelovou trasou SEK. Do doby, než je zajištěna a zabezpečena ochrana SEK proti mechanickému poškození, není Stavebník oprávněn přejíždět vozidly nebo stavební mechanizací kabelovou trasu SEK. Při přepravě vysokých nákladů nebo při projíždění stroji, vozidly či mechanizací pod nadzemním vedením SEK je Stavebník povinen prověřit, zda výška nadzemního vedení SEK je dostatečná a umožňuje spolehlivý a bezpečný způsob přepravy nákladu či průjezdu strojů, vozidel či mechanizace.
- (iv) Při provádění zemních prací v blízkosti SEK je Stavebník povinen postupovat tak, aby nedošlo ke změně hloubky uložení nebo prostorového uspořádání SEK. V místech, kde SEK vystupuje ze země do budovy, rozváděče, na sloup apod. je Stavebník povinen vykonávat zemní práce se zvýšenou mírou opatrnosti, výkopové práce v blízkosti sloupů nadzemního vedení SEK je Stavebník povinen provádět v takové vzdálenosti od sloupu nadzemního vedení SEK,

kteřá je dostatečná k tomu, aby nedošlo nebo nemohlo dojít k narušení stability sloupu nadzemního vedení SEK. Stavebník je povinen zajistit, aby jakoukoliv jeho činností nedošlo bez souhlasu a vědomí společnosti CETIN (a) ke změně nivelety terénu, a/nebo (b) k výsadbě trvalých porostů, a/nebo (c) ke změně rozsahu a změně konstrukce zpevněných ploch. Pokud došlo k odkrytí SEK, je Stavebník povinen SEK po celou dobu odkrytí náležitě zabezpečit proti prověšení, poškození a odcizení.

- (v) Zjistí-li Stavebník kdykoliv během provádění prací ve vztahu ke Stavbě jakýkoliv rozpor mezi údaji v projektové dokumentaci a skutečností, je povinen bezodkladně přerušit práce a oznámit zjištěný rozpor na adresu elektronické pošty POS. Stavebník není oprávněn pokračovat v pracích ve vztahu ke Stavbě do doby, než získá písemný souhlas POS s pokračováním prací.
- (vi) Stavebník není bez předchozího písemného souhlasu společnosti CETIN oprávněn manipulovat s kryty kabelových komor, jakkoliv zakrývat vstupy do kabelových komor, a to ani dočasně, vstupovat do kabelových komor, jakkoliv manipulovat s případně odkrytými prvky SEK či s jakýmkoliv jiným zařízením se SEK souvisejícím. Rovněž bez předchozího písemného souhlasu společnosti CETIN není Stavebník oprávněn umístit nad trasou Kabelovodu jakoukoliv jinou síť technické infrastruktury v podélném směru.
- (vii) Byla-li v souladu s Vyjádřením a těmito VPOSEK odkryta SEK je Stavebník povinen tři (3) Pracovní dny před zakrytím SEK písemně oznámit POS zakrytí SEK a vyzvat ho ke kontrole před zakrytím. Oznámení Stavebníka dle předchozí věty musí obsahovat minimálně předpokládaný Den zakrytí, číslo jednací Vyjádření a kontaktní údaje Stavebníka. Stavebník není oprávněn provést zakrytí do doby, než získá písemný souhlas POS se zakrytím.

7. ROZHODNÉ PRÁVO

Vyjádření a VPOSEK se řídí českým právem, zejména Občanským zákoníkem, Zákonem o elektronických komunikacích a Stavebním zákonem. Veškeré spory z Vyjádření či VPOSEK vyplývající budou s konečnou platností řešeny u příslušného soudu České republiky.

8. PÍSEMNÝ STYK

Písemným stykem či pojmem „písemně“ se pro účely Vyjádření a VPOSEK rozumí předání zpráv jedním z těchto způsobů:

- v listinné podobě;
- e-mailovou zprávou se zaručeným elektronickým podpisem dle zák. č. 227/2000 Sb., o elektronickém podpisu a o změně některých dalších zákonů (zákon o elektronickém podpisu), ve znění pozdějších předpisů;

9. ZÁVĚREČNÁ USTANOVENÍ

- (i) Stavebník, Žadatel nebo jím pověřená třetí osoba je počínaje Dnem převzetí Vyjádření povinen užít informace a data uvedená ve Vyjádření pouze a výhradně k účelu, pro který mu byla tato poskytnuta. Stavebník, Žadatel nebo jím pověřená třetí osoba není oprávněn informace a data rozmnožovat, rozšiřovat, pronajímat, půjčovat či jinak umožnit jejich užívání třetí osobou bez předchozího písemného souhlasu společnosti CETIN.
- (ii) Pro případ porušení kterékoliv z povinností Stavebníka, Žadatele nebo jím pověřené třetí osoby, založené Vyjádřením /nebo těmito VPOSEK je Stavebník, Žadatel či jím pověřená třetí osoba odpovědný za veškeré náklady a škody, které společnosti CETIN vzniknou porušením povinností Stavebníka, Žadatele nebo jím pověřené třetí osoby.

Číslo jednací: 685533/20

Číslo žádosti: 0120 831 556

Informace k vytyčení *SEK*

V případě požadavku na vytyčení *PVSEK* společnosti *CETIN a.s.* se, prosím, obraťte na společnosti uvedené níže.

CETIN a.s. - středisko Čechy západ

se sídlem: Českomoravská 2510/19, Libeň, 190 00 Praha 9

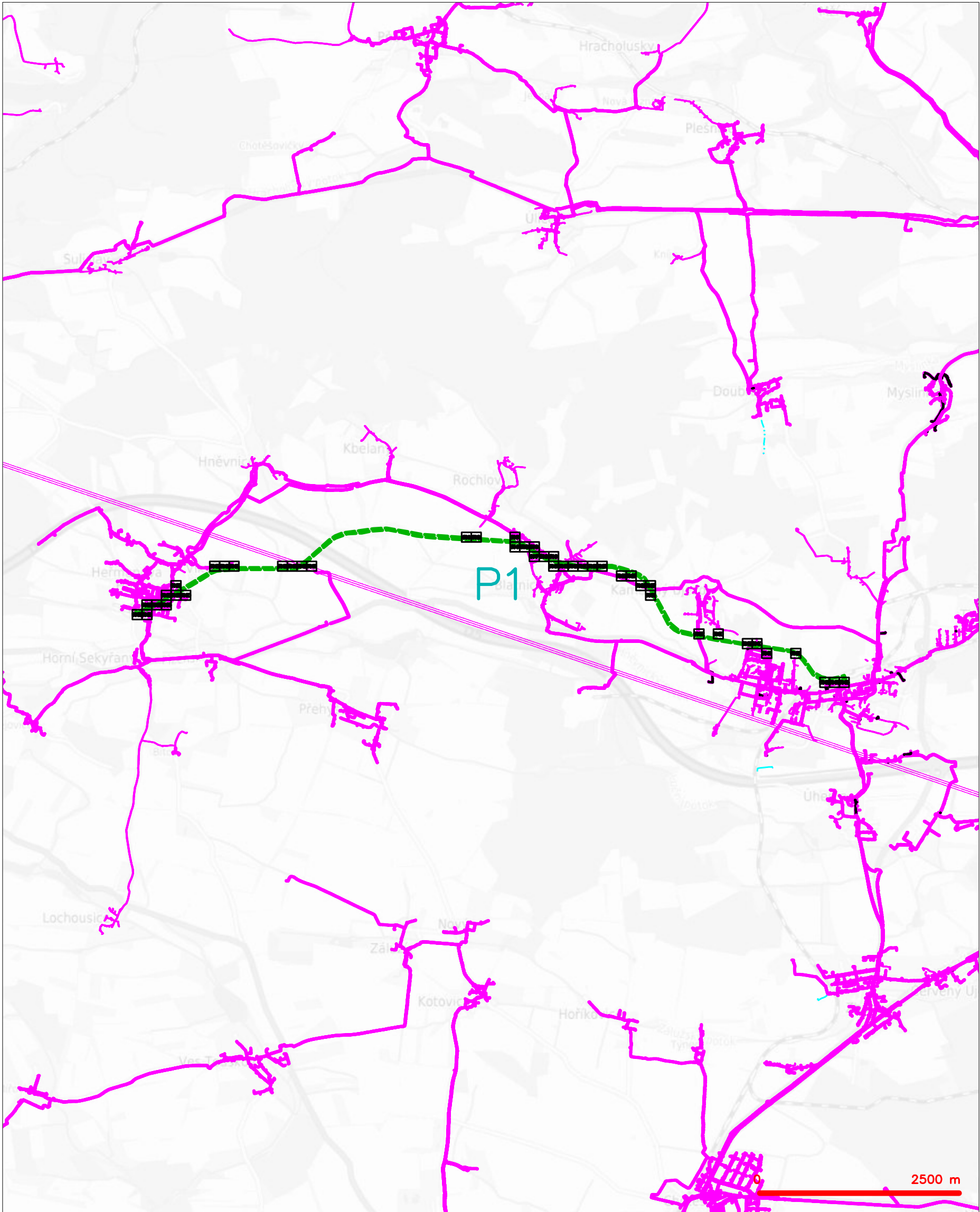
IČ: 04084063







DIČ: CZ04084063

kontakt: Daniela Vostrá, Plzeň, Lidická 20, tel: 238465653, e-mail: daniela.vostra@cetin.cz, dostupnost 7 - 15:30h,

Jaroslav Josef, Plzeň Lidická 20, MT: 721 030 638 mezi 7:00 a 8:00

SITUAČNÍ VÝKRES - POLYGON 1



LEGENDA	
	hranice zájmového území k vyjádření
	NV přípojka, území s NV přípojkou CETIN
	zaměřený průběh metalického kabelu
	zaměřený průběh optického kabelu, HDPE trubky nebo souběh optického a metalického kabelu
	nezaměřený průběh metalického kabelu
	nadzemní síť cizí
	nezaměřený průběh optického kabelu, HDPE trubky nebo souběh optického a metalického kabelu
	radiové síť, ochranné pásmo radiové sítě
	nadzemní síť
	neprovazované síť
	podzemní síť cizí
	síť s NV
	kojektor, kabelovod

PROJEKT servis spol. s r.o.
U Elektry 830/2b
19800 Praha

naše značka
5002179874

vyřizuje
Šárka Falisová

datum
08.07.2020

Věc:

„Revitalizace a elektrizace trati Nýřany - Heřmanova Huť“

K.ú. - p.č.: Kamenný Újezd u Nýřan , Blatnice u Nýřan , Rochlov , Dolní Sekyřany , Nýřany , Kbelany , Přehýšov ,
Vlkýš , Hněvnice

Stavebník: PROJEKT servis spol. s r.o. , U Elektry 830/2b , 19800 Praha

Účel stanoviska: Informace o výskytu sítí (formát PDF)

GasNet, s.r.o., jako provozovatel distribuční soustavy (PDS) a technické infrastruktury, zastoupený GridServices, s.r.o.,
vydává toto stanovisko:

Toto stanovisko slouží POUZE JAKO INFORMACE o výskytu plynárenského zařízení a plynovodních přípojek (dále jen
PZ) v zájmovém území vyznačeném v příloze.

V zájmovém území vyznačeném v příloze tohoto stanoviska, nebo jeho blízkosti se NACHÁZÍ provozovaná PZ ve
vlastnictví nebo správě GasNet s.r.o. - viz příloha s informativní polohou PZ a informací v legendě. Upozorňujeme, že
se v zájmovém území vyznačeném v příloze tohoto stanoviska mohou nacházet PZ, která jsou ve fázi výstavby a
doposud nebyla předána GasNet s.r.o. k provozování. Taktéž se v zájmovém území mohou nacházet PZ jiných
vlastníků či správců, případně i dlouhodobě nefunkční/neprovozovaná PZ bez dostupných informací o jejich poloze
a vlastnictví. Tato PZ NEJSOU v příloze vyznačena a nejsou předmětem tohoto stanoviska.

Toto stanovisko LZE použít pro:

- případné upřesnění polohy PZ jeho vytýčením. Vytýčení provede příslušná regionální oblast a to ZDARMA. Při
žádosti uvede žadatel naši značku (číslo jednací) uvedenou v úvodu tohoto stanoviska. Objednání vytýčení se
provádí na portálu Distribuce plynu online: <https://dpo.gasnet.cz/zadost-o-vytyceni>.

Toto stanovisko NELZE použít pro:

- jednání s orgány státní správy ve věcech územního plánování a stavebního řádu dle zákona č. 183/2006 Sb. v
platném znění
- územní řízení, řízení o územním souhlasu, veřejnoprávní smlouvy pro umístění stavby, zjednodušené územní
řízení, ohlášení, stavební řízení, společné územní a stavební řízení, veřejnoprávní smlouvu o provedení stavby nebo
oznámení stavebního záměru s certifikátem autorizovaného inspektora.
- realizaci stavby a rovněž nenahrazuje stanovisko k dokumentaci stavby.

Pokud chcete využít poskytnuté informace pro zpracování projektové dokumentace, sdělujeme Vám tyto další
informace:

1) O poskytnutí polohy stávajících PZ ve správě GasNet, s.r.o. v digitální podobě (dgn,dwg) lze požádat
prostřednictvím služby Vektorová data, která je dostupná na <https://dpo.gasnet.cz/zadost-o-vektorova-data>. Tato
služba je určena odborné veřejnosti (projekční firmy) a obcím a krajům (oblast územního plánování).

2) Projektovou dokumentaci, ve které budou zakreslena PZ dle poskytnutých mapových nebo elektronických
podkladů, požadujeme předložit k odsouhlasení podáním žádosti na portálu Distribuce plynu online
<https://dpo.gasnet.cz/zadost-o-stanovisko>.

GridServices, s.r.o.

Plynárenská 499/1
Zábrdovice

602 00 Brno

T +420532221111

F +420545578571

E info@gridservices.cz

I www.gridservices.cz

IČ: 27935311

DIČ: CZ27935311

Zapsán do obchodního rejstříku:

Krajský soud v Brně

oddíl C, vložka 57165

26.07.2007

Bankovní spojení:
Československá obchodní banka,
a.s.

Číslo účtu: 17837923

Kód banky: 0300

3) Dokumentace bude vypracována ve smyslu stavebního zákona č. 183/2006 Sb. ve znění pozdějších předpisů.

4) Pokud v poskytnutých mapových podkladech naleznete informaci o PLÁNOVANÉ STAVBĚ PŘED REALIZACÍ, jedná se o situaci, kdy v zájmovém území nebo v jeho blízkosti se připravuje plynárenská stavba (rekonstrukce, nová výstavba, přeložka). V případě, že se bude jednat o připravovanou investici GasNet s.r.o., požadujeme Vaši stavbu koordinovat s naším záměrem.

5) Pokud v poskytnutých mapových podkladech naleznete informaci o PROVEDENÉ VÝSTAVBĚ, KTERÁ NENÍ UVEDENA DO PROVOZU, jedná se o situaci, kdy v zájmovém území nebo v jeho blízkosti je vybudováno PZ, které bude v blízké době uvedeno do provozu. Na tato PZ se vztahují ochranná, případně bezpečnostní pásma dle zákona č. 458/2000 Sb. ve znění pozdějších předpisů. Informace o možnosti poskytnutí digitálních dat (dgn,dwg) a podmínky výdeje získáte na adrese: <http://www.gasnet.cz/cs/zadost-o-vektorova-data/>.

6) Pokud Vaše zájmové území protíná PÁSMO VLIVU ANODOVÉHO UZEMNĚNÍ SKAO, je třeba individuálního posouzení v závislosti na připravované stavbě. V tomto případě kontaktujte techniky odboru externích požadavků zákazníků: Zdeněk Kocourek, Ing. Martin Majkut (zdenek.kocourek@gasnet.cz, martin.majkut@gasnet.cz), kteří Vám poskytnou podrobné informace.

7) V případě potřeby dalších informací k poskytnutým mapovým podkladům kontaktujte technika externích požadavků prostřednictvím Kontaktního systému <http://www.gasnet.cz/cs/kontaktni-system/> (Stanovisko k existenci sítí a ke stavbě NEplynárenského zařízení).

Toto stanovisko platí pouze pro území vyznačené v příloze tohoto stanoviska a to 24 měsíců ode dne jeho vydání.

Za správnost a úplnost dokumentace předložené s žádostí včetně jejího souladu s platnými předpisy plně zodpovídá její zpracovatel. Stanovisko nenahrazuje případná další stanoviska k jiným částem stavby.

V případě další korespondence nebo jednání (např. změna stavby) uvádějte naši značku - 5002179874 a datum tohoto stanoviska. Kontakty jsou k dispozici na www.gridservices.cz nebo NONSTOP zákaznická linka 800 11 33 55.

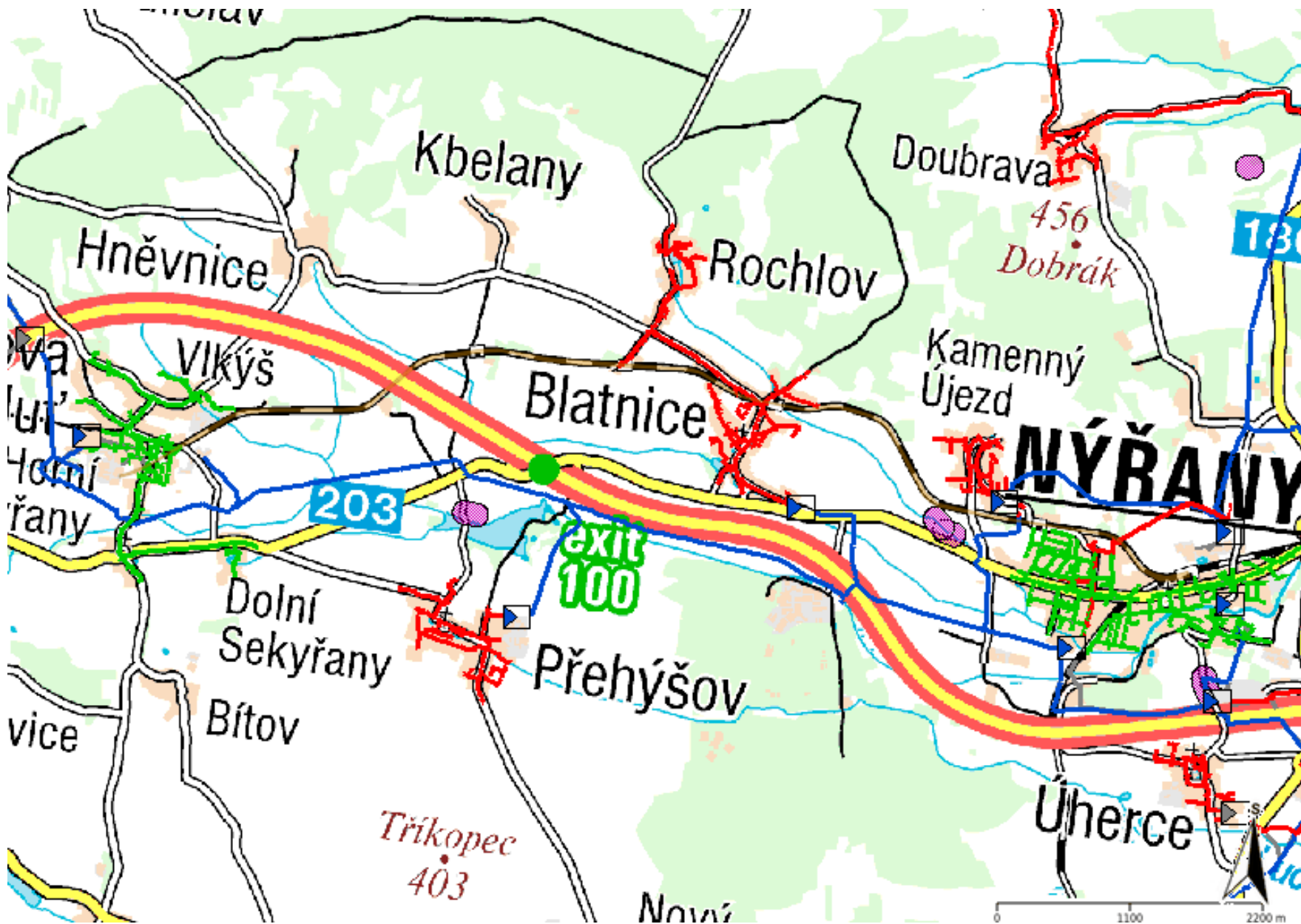


GasNet, s.r.o.
zastoupená společností GridServices, s.r.o., IČ 279 35 311
Šárka Falisová
Technik externích požadavků-Čechy
Oddělení zpracování ext. požadavků-Čechy
+420475325133
sarka.falisova@gasnet.cz

Přílohy: Orientační zakres plynárenského zařízení, Orientační zakres plynárenského zařízení

Příloha: Orientační zakres plynárenského zařízení. Tato příloha je nedílnou součástí stanoviska č. 5002179874 ze dne 08.07.2020.

Provozovatel DS: GasNet, s.r.o.; Stavebník: PROJEKT servis spol. s r.o., U Elektry 830/2b, 19800 Praha. K.ú.: Kamenný Újezd u Nýřan, Blatnice u Nýřan, Rochlov, Dolní Sekyřany, Nýřany, Kbelany, Přehýšov, Vlkyš, Hněvnice.

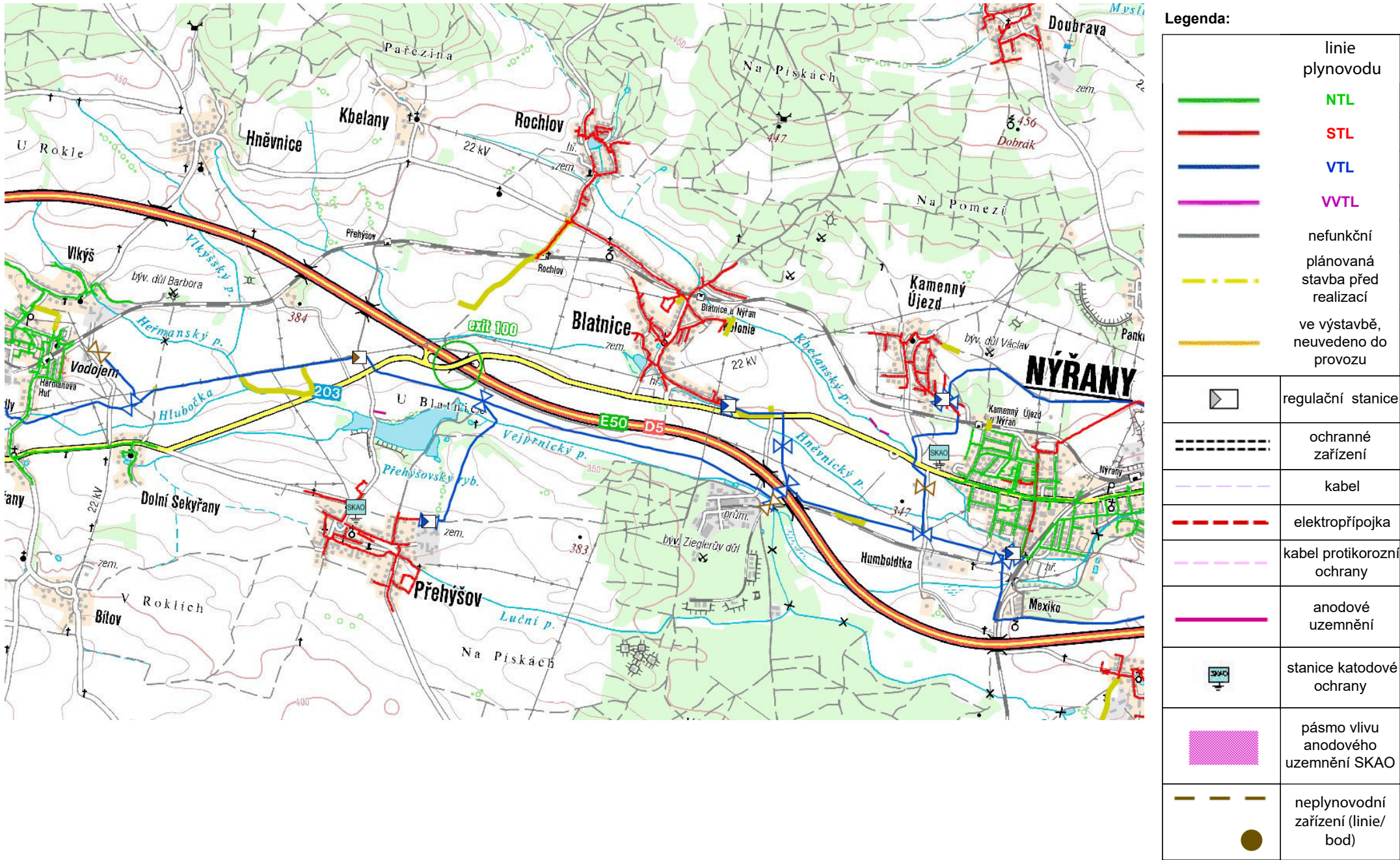


Legenda:

linie plynovodu	
	NTL
	STL
	VTL
	VTL
	nefunkční
	plánovaná stavba před realizací
	ve výstavbě, neuvedeno do provozu
	regulační stanice
	ochranné zařízení
	kabel
	elektropřípojka
	kabel protikoroziční ochrany
	anodové uzemnění
	stanice katodové ochrany
	pásmo vlivu anodového uzemnění SKAO
	neplynovodní zařízení (linie/ bod)

Příloha: Orientační zákres plynárenského zařízení. Tato příloha je nedílnou součástí stanoviska č. 5002179874 ze dne 08.07.2020.

Provozovatel DS: GasNet, s.r.o.; Stavebník: PROJEKT servis spol. s r.o., U Elektry 830/2b, 19800 Praha. K.ú.: Kamenný Újezd u Nýřan, Blatnice u Nýřan, Rochlov, Dolní Sekyřany, Nýřany, Kbelany, Přehýšov, Vlkyš, Hněvnice.



Vyřizuje: Dundáček Petr

E-mail: petr.dundacek@t-mobile.cz

Číslo jednací: **E48657/21**

PROJEKT servis spol.s r.o.
Martina Urbanová
U Elektry 830/2b
19821 Praha 9
49823141

V Praze dne: **28.9.2021**

Vyjádření a stanovení podmínek pro udělení souhlasu s umístěním stavby v ochranném pásmu sítě technické infrastruktury (TI) společnosti T-Mobile Czech Republic a.s.

Vydané podle § 101 ZÁKONA Č. 127/2005 Sb., o elektronických komunikacích a o změně některých souvisejících zákonů (zákon o elektronických komunikacích – dále jen ZEK), ve znění pozdějších předpisů a §161 zákona č. 183/2006 Sb., o územním plánování a stavebním řádu (stavební zákon) či dle dalších příslušných právních předpisů

Věc: „Revitalizace a elektrizace trati Nýřany - Heřmanova Hut“

Stupeň: Územní řízení

V dané lokalitě se nachází technická infrastruktura (TI) společnosti **T-Mobile Czech Republic a.s. (TMCZ)**, která je nezbytná pro provoz elektronického zařízení veřejné telekomunikační sítě.

Dle předložené dokumentace dojde ke kolizi s TI typu:

Druh TI	TI v kolizi	Příloha
Optické trasy	Ano	V případě kolize postupujte podle instrukcí v příloze č.3
Mikrovlnné (MW) spoje	Ano	V případě kolize postupujte podle instrukcí v příloze č.4
Elektropřipojky (vedení NN)	Ne	V případě kolize postupujte podle instrukcí v příloze č.5
Základnové stanice	Ne	V případě kolize postupujte podle instrukcí v příloze č.6
Body sítě	Ne	V případě kolize postupujte podle instrukcí v příloze č.6

Při splnění podmínek uvedených v přílohách podle druhu kolize s TI souhlasí společnost T-Mobile Czech Republic a.s. s výstavbou v zájmovém území.

Nedodržení těchto podmínek je hrubým porušením právních povinností podle zákona 127/2005 Sb., o elektronických komunikacích.

V případě, že stavebník poškodí TI v majetku nebo správě TMCZ, vzniká TMCZ právo na náhradu škody.

Toto stanovisko má platnost 1 rok a nelze prodloužit. Po uplynutí platnosti zadejte žádost o nové stanovisko na: <https://ochranasiti.t-mobile.cz/vyjadreni/>

T-Mobile
T-Mobile Czech Republic a.s.
Tomáškovy 2144/1
148 00 Praha 4
IČ 649 48 681, DIČ CZ64949681



Ochrana sítí
Technologický úsek



Příloha č. 1

Rekapitulace žádosti o vyjádření k existenci sítě elektronických komunikací

Číslo žádosti: **E48657/21**
Název stavby /akce: **„Revitalizace a elektrizace trati Nýřany - Heřmanova Hut“**
Datum podání žádosti: **28.9.2021**
Důvod žádosti: **Územní řízení**
Popis jiného důvodu žádosti:
Poznámka:

Žadatel

Firma / organizace: **PROJEKT servis spol.s r.o.**
IČ: **49823141**
DIČ:
Kontaktní osoba: **Martina Urbanová**
Adresa: **U Elektry 830/2b**
Město / obec: **Praha 9**
PSČ: **19821**
Stát: **49823141**
E-mail: **martina.urbanova@projekt-servis.cz**
Telefonní číslo: **739507867**

Stavebník

Firma / organizace: **Správa železnic, státní organizace**
Kontaktní osoba: **Martina Urbanová**
Adresa: **Dlážděná 1003/7**
Město / obec: **Praha**
PSČ: **11000**
Stát:
E-mail: **martina.urbanova@projekt-servis.cz**
Telefonní číslo: **739507867**

Stavba

Výška nad terénem (metry): **30 m**
Projektant: **PROJEKT servis spol. s r.o.**
Druh stavby: **Dopravní infrastruktura - komunikace, chodníky, cyklostezky apod**
Hodnota projektu: **600 mil. Kč**
Měsíc zahájení stavby: **10/2026**
Měsíc ukončení stavby: **12/2027**

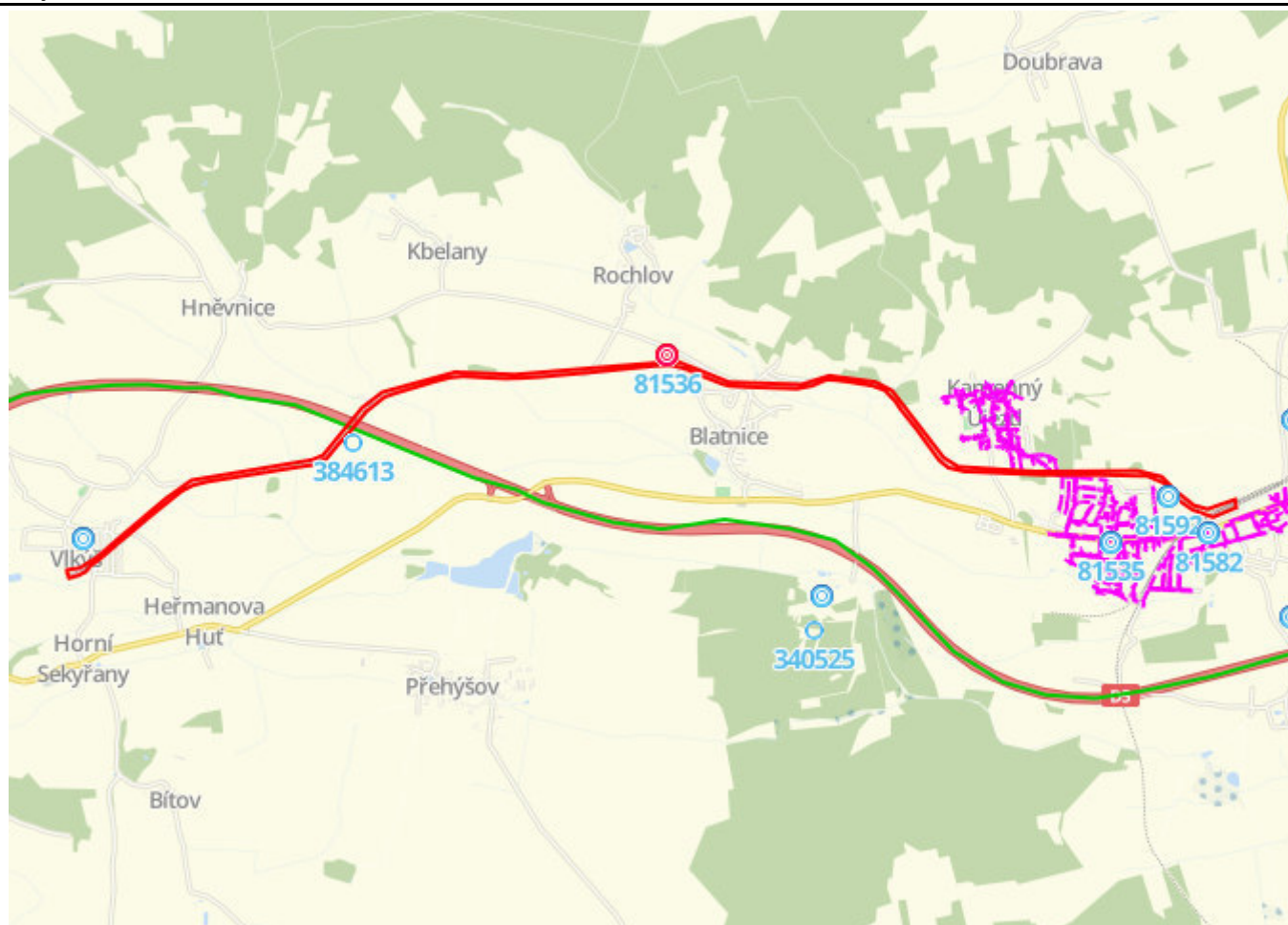
Odeslání stanoviska

E-mail: **martina.urbanova@projekt-servis.cz**

Příloha č. 2

Situační plánek podzemních sítí

Zájmová oblast zadaná žadatelem



Map data © OpenStreetMap contributors, CC BY-SA

Legenda:

	Optické trasy TMCZ 1		Optické trasy TMCZ 2 a sítě PASNET		Elektro trasy NN		Základnové stanice
	Optická technologie TMCZ 1		Optická technologie TMCZ 2 a sítě PASNET		Elektro technologie NN		Základnové stanice s elektropřípojkou
							Body sítě

Druhy sítí:

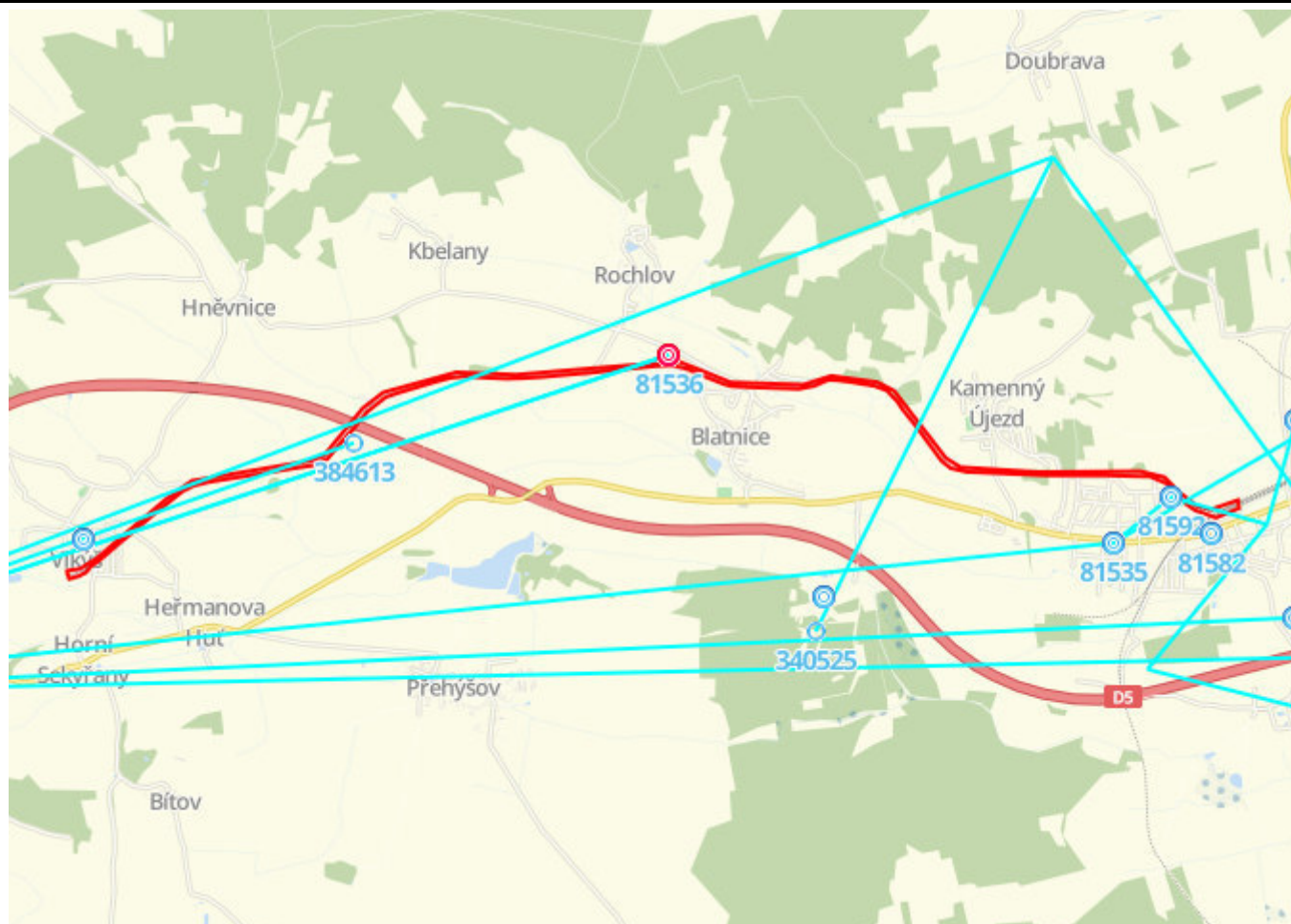
	Geodeticky zaměřené		Přibližný průběh		Plánovaný průběh		Nadzemní vedení
--	---------------------	--	------------------	--	------------------	--	-----------------

Jestliže zaměření kabelové trasy v příloze není, tak v elektronické podobě neexistuje a bude nutné vytýčení na náklady investora.

V další komunikaci nebo požadavku doplňujících dotazů, uvádějte do „Předmětu“ e-mailu vždy číslo jednací.

Situační plánek mikrovlnných (MW) spojů

Zájmová oblast zadaná žadatelem



Map data © OpenStreetMap contributors, CC BY-SA

Legenda:

- Mikrovlnné (MW) spoje ● Základnové stanice ● Základnové stanice s elektropřípojkou ○ Body sítě

Geometrie zájmové oblasti (zájmových oblastí) žádosti ve formátu WKT a souřadnicovém systému S-JTSK. Zkopírováním textu lze geometrii zobrazit v jakémkoli softwaru podporujícím formát WKT.

POLYGON((-843787.712078118 -1070601.81388623,-843779.723140574 -1070628.43930485,-843703.380393699 -1070618.47078128,-843646.909021451 -1070600.3288475,-843602.436423538 -1070561.18438464,-843526.788564163 -1070522.99290841,-843344.295157441 -1070409.69108659,-843215.714723339 -1070333.28118917,-843104.532213437 -1070265.48342769,-842941.817964436 -1070170.96203383,-842828.883374957 -1070106.94935852,-842737.379210411 -1070077.46907793,-842621.551914896 -1070067.78020527,-841953.903770093 -1070064.29946717,-841822.88916849 -1070065.15460476,-841703.247363813 -1070033.39841408,-841598.799856853 -1069940.72233621,-841475.615404609 -1069840.8100942,-841348.095787033 -1069725.56774497,-841195.001329349 -1069639.67288861,-841112.766416645 -1069624.34675578,-840790.114632581 -1069580.79101837,-840681.688118659 -1069570.69832293,-840583.06909076 -1069575.86457354,-840423.198062633 -1069610.05484496,-840270.997195945 -1069640.70763355,-840157.830942717 -1069655.53995445,-840010.142620063 -1069669.87202318,-839821.020922406 -1069682.04102611,-839637.809973125 -1069694.45755401,-839114.547318256 -1069722.50841903,-839008.610852028 -1069733.46343267,-838901.255918447 -1069778.20169246,-838797.911946981 -1069843.78273511,-838644.356894228 -1069933.92315697,-838593.647406922 -1069957.78057004,-838456.959858141 -1069987.53779316,-838084.374044908 -1070058.49675717,-837969.397162532 -1070054.04663764,-837854.203803264 -1070025.42954917,-837789.518333365 -1070037.39100229,-837683.467892108 -1070067.85089256,-837513.647073399 -1070123.78512755,-837427.478739161 -1070171.4592736,-837360.17587902 -1070267.73347663,-837330.322992073 -1070332.84673044,-837237.424918999 -1070493.96730586,-837098.752004668 -1070760.85910707,-837038.543234757 -1070827.15432183,-836923.509335929 -1070873.03842685,-836332.652466524 -1070990.86656209,-835881.645957619 -1071061.28110741,-835549.563138155 -1071121.1155025,-835421.633374268



-1071200.1803143,-835344.223843665 -1071337.80508855,-835250.636915491 -1071426.40191765,-835103.108585262
-1071505.35993223,-834919.356776076 -1071461.08888502,-834918.364037233 -1071398.79006756,-835135.759573487
-1071437.87218474,-835234.11010008 -1071395.38234537,-835350.931526474 -1071269.63457241,-835443.220441495
-1071142.20571098,-835617.614288498 -1071070.02263648,-836387.759148409 -1070957.37479118,-836962.434953548
-1070831.11183835,-837062.574976636 -1070744.59341576,-837372.510795091 -1070182.24411136,-837487.218088152
-1070098.93330987,-837826.213806367 -1069998.08898274,-838045.94414151 -1070031.99218798,-838587.530608602
-1069930.17738219,-838955.361397132 -1069712.38506093,-839613.924637675 -1069663.36620361,-840190.868815551
-1069623.03162614,-840635.209415358 -1069535.31263991,-841206.619159037 -1069600.33642097,-841377.747506968
-1069693.96652046,-841726.638330229 -1070004.32841089,-841813.006794423 -1070026.03297413,-842745.046793669
-1070037.95727269,-842958.943089393 -1070144.42156403,-843333.432534036 -1070371.89013042,-843549.47822873
-1070507.21041657,-843687.746818964 -1070565.31817132,-843785.514360913 -1070564.52867025,-843787.712078118
-1070601.81388623))

V další komunikaci nebo požadavku doplňujících dotazů, uvádějte do „Předmětu“ e-mailu vždy číslo jednací.

Příloha č.3

Podmínky řešení kolizí s optickou trasou

Tuto přílohu použijte pouze v případě kolize s optickou sítí.
Vaše žádost je v kolizi s optickou sítí pokud je v tabulce na první straně tohoto dokumentu uvedeno "Ano" na řádku "Optické trasy".

V dotčeném území stavby se nachází technická infrastruktura (TI) společnosti T-Mobile Czech Republic a.s. (TMCZ) - optické trasy.

S ohledem na výstavbu nad stávající trasou a v ochranném pásmu požadujeme splnění následujících podmínek:

- Pro řešení níže uvedeného, kontaktujte kontaktního pracovníka.

Stavebník je dále povinen učinit veškerá potřebná opatření tak, aby nedošlo k poškození TI stavebními pracemi, zejména tím, že zajistí:

- písemné vyznění o zahájení prací a to nejméně 15 dnů předem,
- před zahájením zemních prací vytyčení polohy podzemního telekomunikačního vedení a zařízení přímo ve staveništi (trase),
- prokazatelné seznámení pracovníků, kteří budou provádět práce, s polohou vedení (zařízení),
- upozornění organizace provádějící zemní práce na možnou odchylku uloženého vedení (zařízení) od polohy vyznačené ve výkresové dokumentaci,
- upozornění pracovníků, aby dbali při pracích v těchto místech největší opatrností a nepoužívali zde nevhodné nářadí, a také ve vzdálenosti nejméně 1,5m po každé straně vyznačené trasy vedení (zařízení) nepoužívali žádných mechanizačních prostředků (hloubících strojů, sbíječek apod.),
- řádné zabezpečení odkrytého podzemního telekomunikačního vedení (zařízení) proti poškození, odcizení
- odpovídající ochranu kabelů a ochranu kabelové trasy dle platných norem, pokud bude trasa kabelů pojižděna vozidly nebo stavební mechanizací,
- nad trasou TI dodržování zákazu skládek a budování zařízení, která by znemožnila přístup k TI (včetně např. trvalých parkovišť apod.),
- bez souhlasu majitele, správce nesnižoval, ani nezvyšoval krytí nad kabelovými trasami,
- při křížení, příp. souběžích podzemních telekomunikačních vedení byla dodržena ČSN 73 6005 „Prostorové uspořádání sítí technického vybavení“,
- ohlášení ukončení stavby na kontaktního pracovníka TMCZ a jeho pozvání ke všem úkonům v řízení o povolení užívání stavby, aby prováděné práce respektovaly podmínky zákona 127/2005 Sb., o elektronických komunikacích a zákona 183/2006 Sb., Stavební zákon a platných prováděcích vyhlášek.

Pokud v příloze stanoviska není vygenerován soubor ve formátu *.dgn a dle „Legendy“ v příloze č.2 jde o plánovanou trasu, požadujeme koordinaci.

Kontaktujte Area Koordinátora pro danou oblast: Karel Tesař, 739 224 947, karel.tesar@t-mobile.cz

Kontakt v případě kolize s optickými trasami:

- servisní partner TMCZ, firma **S COM s.r.o. - Ing.Trnka 603 256 144**, e-mail: jaroslav.trnka@scm.cz, nebo **Michal Čejka 777 587 204**, e-mail: michal.cejka@scm.cz, v jejichž odpovědnosti je kompletní řešení dotčení optických sítí pro TMCZ, a to vč. zajištění vypracování všech požadovaných stupňů PD, zajištění a schválení PD na TMCZ, geodetické zaměření, vytyčení, fotodokumentace a dohled nad realizací stavby.

Společnost TMCZ vytyčení sítí nezajišťuje, se žádostí o vytyčení se obraťte na našeho servisního partnera.

Při poškození HDPE trubek, kabelu volejte dispečink T-Mobile 225 256 666, 603 603 550.

V další komunikaci nebo požadavku doplňujících dotazů, uvádějte do „Předmětu“ e-mailu vždy číslo jednací.



Příloha č.4

Podmínky řešení kolizí s MW spoji

Tuto přílohu použijte pouze v případě kolize s MW spoji.

Vaše žádost je v kolizi s MW spoji pokud je v tabulce na první straně tohoto dokumentu uvedeno "Ano" na řádku "Mikrovlonné (MW) spoje".

Na základě doloženého zakresu dojde ke kolizi s MW spoji.

V dané lokalitě provozuje společnost T-Mobile Czech Republic a.s. MW spoj(e), které jsou nezbytné pro funkci veřejné telekomunikační sítě. Fresnelova zóna MW spojů je ve výškových hladinách **od:**

m.n.m..

V případě, že výšku neuvádíme nebo se jedná o kolizní stav, požadujeme předložení „Koordinační situace“ s uvedením výškových parametrů stavby k posouzení, tyto podklady zašlete na e-mail:

petr.dundacek@t-mobile.cz

V případě, že budou instalovány jeřáby, požadujeme předložit ZOV k posouzení.

Nedojde-li při realizaci uvedené akce k dosažení výšky uvedených MW spojů (včetně činnosti stavebních strojů) s výstavbou souhlasíme.

V případě dosažení výšky uvedených MW spojů, s realizací stavby souhlasíme za podmínky uzavření „Smlouvy o úhradě vynaložených nákladů“. Na základě této smlouvy budou dotčené MW spoje přeloženy na náklady investora. V případě potřeby uzavření smlouvy, doplňte údaje o investorovi, místu stavby a vyplněné zašlete na e-mail:

ochranasiti@t-mobile.cz

Smlouva bude podepsána, před vydáním stavebního povolení, mezi investorem akce a společností T-Mobile Czech Republic a.s..

V souvislosti se zněním § 100 zákona č. 127/2005 Sb., o elektronických komunikacích, upozorňujeme stavebníka, že za rušení provozu elektronických komunikačních zařízení a sítí nebo provozování rádiových služeb, je považováno i rušení způsobené stíněním nebo odrazy elektromagnetických vln stavbami nebo činnostmi stavebních strojů. Náklady na odstranění rušení stavbami nese vlastník dotčené stavby, náklady na odstranění rušení činnostmi souvisejícími s prováděním stavby nese stavebník. Dále bychom chtěli upozornit na znění §118 a násl. zákona o elektronických komunikacích, kde za porušení výše uvedených činností, v ochranném pásmu komunikačních vedení, je možno uložit pokutu až do výše 2 mil. Kč.

Kontakt v případě kolize s MW spoji :

- Petr Dundáček: petr.dundacek@t-mobile.cz

V další komunikaci nebo požadavku doplňujících dotazů, uvádějte do „Předmětu“ e-mailu vždy číslo jednací.

Příloha č.5

Podmínky řešení kolizí s elektropřípojkou**Tuto přílohu použijte pouze v případě kolize s elektropřípojkou.**

Vaše žádost je v kolizi s elektropřípojkou pokud je v tabulce na první straně tohoto dokumentu uvedeno "Ano" na řádku "Elektropřípojky (vedení NN)".

V dotčeném území stavby se nachází kabelová trasa elektropřípojky k základnové stanici (ZS) společnosti T-Mobile Czech Republic a.s. (TMCZ).

S ohledem na výstavbu nad stávající trasou a v jejím ochranném pásmu požadujeme splnění následujících podmínek:

- Pro řešení níže uvedeného, kontaktujte kontaktního pracovníka.

Stavebník je dále povinen učinit veškerá potřebná opatření tak, aby nedošlo k poškození vedení elektropřípojky a zařízení stavebními pracemi, zejména tím, že zajistí:

- písemné vyznění o zahájení prací a to nejméně 15 dnů předem,
- před zahájením zemních prací vytyčení trasy elektropřípojky,
- prokazatelné seznámení pracovníků, kteří budou provádět práce, s polohou vedení (zařízení),
- upozornění organizace provádějící zemní práce na možnou odchylku uloženého kabelového vedení (zařízení) od polohy vyznačené ve výkresové dokumentaci,
- upozornění pracovníků, aby dbali při pracích v těchto místech největší opatrnosti a nepoužívali zde nevhodné nářadí, a také ve vzdálenosti nejméně 1,5m po každé straně vyznačené trasy vedení (zařízení) nepoužívali žádných mechanizačních prostředků (hloubících strojů, sbíječek apod.),
- řádné zabezpečení odkrytého podzemního kab. vedení (zařízení) proti poškození, odcizení
- odpovídající ochranu kabelů a ochranu kabelové trasy dle platných norem, pokud bude trasa kabelů pojižděna vozidly nebo stavební mechanizací
- nad kabelovou trasou dodržovat zákaz skládek a budování zařízení, která by znemožnila přístup ke kabelům (včetně, např. trvalých parkovišť apod.)
- bez souhlasu majitele, správce nesnižovat, ani nezvyšovat krytí nad kabelovou trasou,
- při křížení, příp. souběžích podzemních kab. vedení byla dodržena ČSN 73 6005 „Prostorové uspořádání sítí technického vybavení“,
- ohlášení ukončení stavby na servisního partnera TMCZ a jeho pozvání ke všem úkonům v řízení o povolení užívání stavby, aby prováděné práce respektovaly podmínky vyplývající ze zákona 127/2005 Sb., O elektronických komunikacích a zákona 183/2006 Sb., Stavební zákon a platných prováděcích vyhlášek.

V případě, že stavebník poškodí TI v majetku nebo správě TMCZ vzniká TMCZ právo na náhradu škody.

Při splnění výše uvedených podmínek TMCZ souhlasí s výstavbou v zájmovém území.

Kontakt v případě kolize s elektropřípojkou:

- servisní partner TMCZ, firma **S COM s.r.o. - Ing.Trnka 603 256 144**, e-mail: jaroslav.trnka@scom.cz, nebo **Michal Čejka 777 587 204**, e-mail: michal.cejka@scom.cz, v jejichž odpovědnosti je kompletní řešení dotčení kabelů NN, a to vč. zajištění vypracování všech požadovaných stupňů PD, zajištění a schválení PD na TMCZ, geodetické zaměření, vytyčení, fotodokumentace a dohled nad realizací stavby.

Společnost TMCZ vytyčení sítí nezajišťuje, se žádostí o vytyčení se obraťte na našeho servisního partnera.

V další komunikaci nebo požadavku doplňujících dotazů, uvádějte do „Předmětu“ e-mailu vždy číslo jednací.



Příloha č.6

Podmínky řešení kolizí se základnovou stanicí nebo bodem sítě

Tuto přílohu použijte pouze v případě kolize se základnovou stanicí nebo bodem sítě.

Vaše žádost je v kolizi se základnovou stanicí pokud je v tabulce na první straně tohoto dokumentu uvedeno "Ano" na řádku "Základnové stanice".

Vaše žádost je v kolizi s bodem sítě pokud je v tabulce na první straně tohoto dokumentu uvedeno "Ano" na řádku "Body sítě".

V dotčeném území je instalována základnová stanice nebo bod sítě (ZS) společnosti T-Mobile Czech Republic a.s. (TMCZ) vč. konstrukcí, technologie, napájení a rozvodů.

Seznam dotčených základových stanic a bodů sítě:

S realizací akce souhlasíme za podmínky dodržení níže uvedených pravidel:

1. Zásah do konstrukcí ZS, přesuny kabeláže, technologie, přístup k ZS atp. :

- minimálně 1 měsíc před realizací oznamte zahájení uvedené akce, na e-mailovou adresu:

jana.matejkova@external.t-mobile.cz

RAN_wystavba@t-mobile.cz

2. Výpadek napájení

- 14 dnů před plánovaným výpadkem napájení ZS nahlašte na e-mailovou adresu:

jana.matejkova@external.t-mobile.cz

ez@t-mobile.cz

V žádném případě nesmí být prováděna žádná manipulace s technologií a konstrukcemi ZS, bez předchozího projednání a odsouhlasení zástupcem společnosti T-Mobile CZ a.s..

V souvislosti se zněním § 100 zákona č. 127/2005 Sb., o elektronických komunikacích, upozorňujeme stavebníka, že za rušení provozu elektronických komunikačních zařízení a sítí nebo provozování rádiových služeb, je považováno i rušení způsobené stíněním nebo odrazy elektromagnetických vln stavbami nebo činnostmi stavebních strojů. Náklady na odstranění rušení stavbami nese vlastník dotčené stavby, náklady na odstranění rušení činnostmi souvisejícími s prováděním stavby nese stavebník. Dále bychom chtěli upozornit na znění §118 a násl. zákona o elektronických komunikacích, kde za porušení výše uvedených činností, v ochranném pásmu komunikačních vedení, je možno uložit pokutu až do výše 2 mil. Kč.

V další komunikaci nebo požadavku doplňujících dotazů, uvádějte do „Předmětu“ e-mailu vždy číslo jednací.

Příloha č.7

Popis DGN výkresů s průběhy tras optických vedení a elektropřípojky (vedení NN)

V případě kolize s trasou vedení optické sítě nebo trasou elektropřípojky (vedení NN) jsou součástí e-mailu obsahujícího toto stanovisko soubory DGN výkresů s průběhem tras vedení.

V případě kolize s trasou optické sítě je zaslán soubor "Opticke trasy vedeni <číslo žádosti>.dgn" ("<číslo žádosti>" je nahrazeno skutečným číslem žádosti).

V případě kolize s trasou elektropřípojky (vedení NN) je zaslán soubor "Elektro trasy vedeni NN <číslo žádosti>.dgn" ("<číslo žádosti>" je nahrazeno skutečným číslem žádosti).

Soubory DGN výkresů jsou vytvářeny pouze v případě kolize s průběhem trasy (čáry). V případě kolize pouze s bodovým objektem sítě nejsou výkresy generovány (odesílány).

Struktura DGN výkresů:

Přesnost	Číslo vrstvy
Geodeticky zaměřeno	1
Z dokumentace	2
Přibližný průběh	3
Plánováno (ve výstavbě)	4

Druh trasy	Styl čáry
Trasa vedení podzemní, v chráničce/žlabu	0
Trasa vedení v kabelovodu, v kolektoru, v metru, ...	3
Trasa vedení nadzemní, vedení na konstrukci	7

- Výkres ve formátu DGN V7.
- Kresba umístěna ve třetím kvadrantu v normální orientaci, přičemž souřadnice y, x v S-JTSK jsou v reálných souřadnicích výkresu MicroStationu stejné souřadnice se zápornými znaménky (y v JTSK = -x v souřadnicích výkresu, x v JTSK = -y v souřadnicích výkresu).

PROJEKT servis spol. s r.o.
Martina Urbanová
U Elektry 830/2b
198 00 Praha

V Praze, 22.9.2021

Naše zn.: **MW9910183023340077**

Věc: vyjádření k žádosti k akci "**Revitalizace a elektrizace trati Nýřany - Heřmanova Hut'**"

Společnost Vodafone Czech Republic a.s. (dále jen „Vodafone“), se sídlem Praha 5, náměstí Junkových 2, IČ: 25788001, zapsaná dne 13.8. 1999 v obchodním rejstříku vedeném Městským soudem v Praze pod spisovou značkou B.6064 a společnost Vantage Towers, s.r.o. se sídlem Závěšova 502/5, Nusle, 140 00 Praha 4, zapsaná v obchodním rejstříku vedeném u Městského soudu v Praze pod sp. zn. C 330005, IČO: 09056009, DIČ: CZ09056009 zastoupená Vodafone na základě plné moci Vám sděluje, že dle Vámi podané žádosti ze dne **22.9.2021**, která je nedílnou součástí tohoto vyjádření,

souhlasí s realizací projektu.

Ve Vámi zadaném zájmovém území a v uvedené výšce (výška stavby: 0 m, výška jeřábu: 0 m) se nenachází žádné podzemní ani nadzemní vedení.

Platnost vyjádření je **1 rok** od data vydání. Vyjádření je platné pouze v rámci předmětného projektu a pro důvod vydání vyjádření stanovený žadatelem v žádosti.

Vyjádření pozbývá platnosti uplynutím doby platnosti, změnou rozsahu zájmového území i změnou důvodu vydání vyjádření uvedeného v žádosti, to vše v závislosti na tom, která ze skutečností rozhodná pro pozbytí platnosti tohoto vyjádření nastane nejdříve. Po skončení platnosti si musíte podat novou žádost na adrese <https://www.zadostovyjadreni.cz/vodafone/>.

S pozdravem

v.z. Ing. Kateřina Rendeková
Vodafone Czech Republic a.s.
náměstí Junkových 2808/2
150 00 Praha 5

Tel.: 607105305

E-mail: katerina.rendekova@vodafone.com

Vodafone Czech Republic a.s.
náměstí Junkových 2, 155 00, Praha 5
IČO: 25788001, DIČ: CZ25788001
tel.: 776 971 111, fax: 776 971 927
-60-

Seznam příloh/přiložených souborů:

Zadost_MW9910183023340077.pdf



Žádost o vyjádření k existenci sítí č. MW9910183023340077

Identifikační údaje žadatele / stavebníka

Fyzická osoba

Typ:

Adresa sídla/bydliště

Identifikační údaje zástupce žadatele /stavebníka

Právnícká osoba

Typ:

Firma: PROJEKT servis spol. s r.o.

Jméno: Martina

Příjmení: Urbanová

Telefon: +420 739 507 867

E-mail: martina.urbanova@projekt-servis.cz

Adresa sídla/bydliště

Ulice: U Elektry

Č.p. (č.ev.) / č.o.: 830 / 2b

Obec: Praha

PSC: 19800

Důvod žádosti o vyjádření

Název stavby: Revitalizace a elektrizace trati Nýřany - Heřmanova Huť

Typ stavby: Ostatní

Stupeň žádosti: Jiný

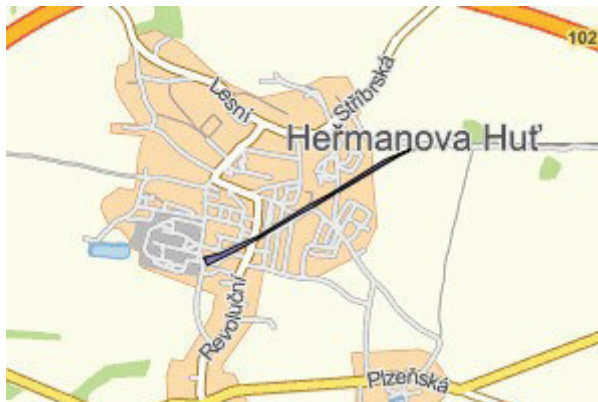
Výška stavby: 0 m

Výška jeřábu: 0 m



Zájmové území

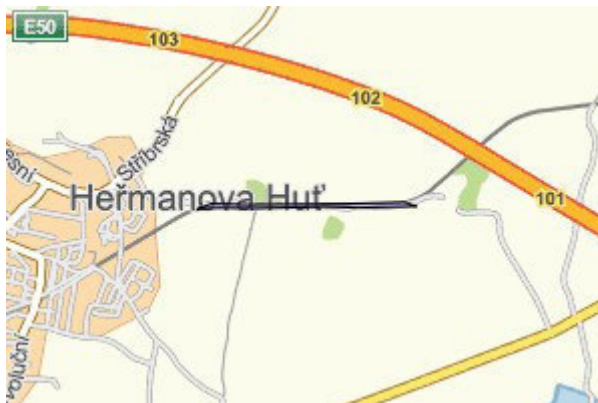
Kresba 1:



Dotčené KÚ:

Vlkýš (638714)
Dolní Sekyřany (638684)

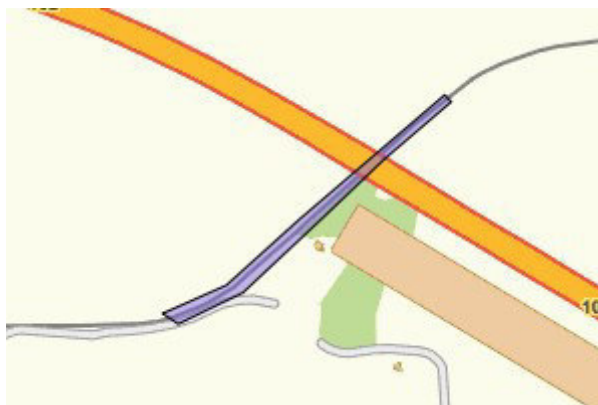
Kresba 2:



Dotčené KÚ:

Hněvnice (638692)
Vlkýš (638714)
Přehýšov (734535)
Dolní Sekyřany (638684)

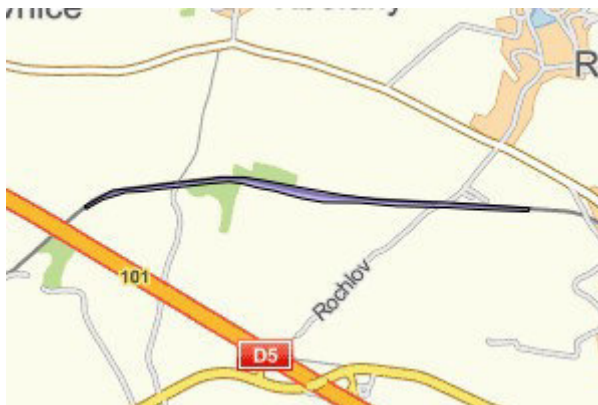
Kresba 3:



Dotčené KÚ:

Hněvnice (638692)
Přehýšov (734535)

Kresba 4:



Dotčené KÚ:

Hněvnice (638692)
Přehýšov (734535)
Rochlov (740551)
Kbelany (740543)

Kresba 5:



Dotčené KÚ:

Blatnice u Nýřan (605301)
Rochlov (740551)

Kresba 6:



Dotčené KÚ:

Blatnice u Nýřan (605301)

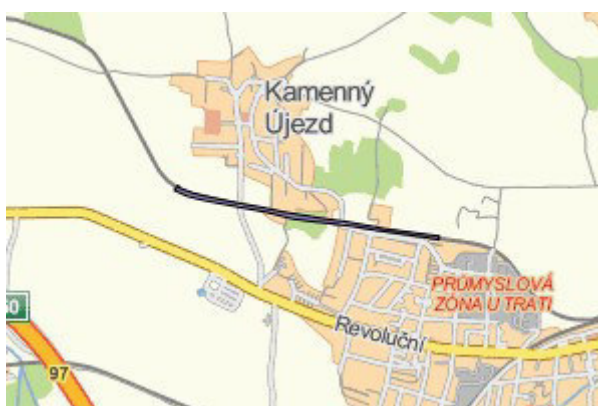
Kresba 7:



Dotčené KÚ:

Kamenný Újezd u Nýřan (708470)
Blatnice u Nýřan (605301)

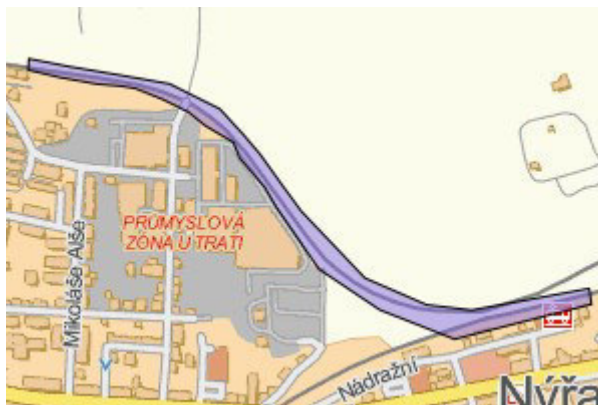
Kresba 8:



Dotčené KÚ:

Nýřany (708496)
Kamenný Újezd u Nýřan (708470)

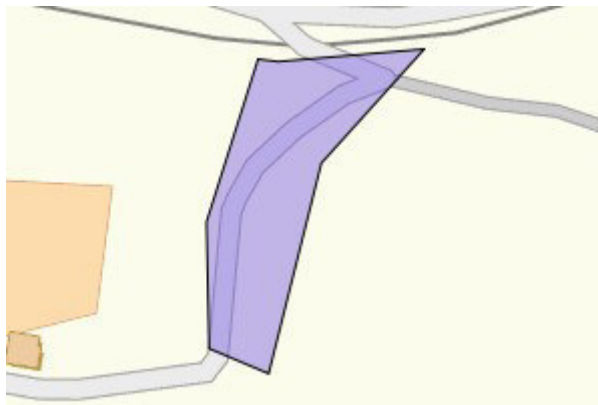
Kresba 9:



Dotčené KÚ:

Nýřany (708496)
Kamenný Újezd u Nýřan (708470)

Kresba 10:



Dotčené KÚ:

Blatnice u Nýřan (605301)

Datum: 22.9.2021

Zadáno: Portál MAWIS

Informace podle zákona č. 127/2005 Sb., o elektronických komunikacích, nařízením 2016/679 o ochraně fyzických osob v souvislosti se zpracováním osobních údajů a o volném pohybu těchto údajů a o zrušení směrnice 95/46/ES (obecné nařízení o ochraně osobních údajů) a dalšími souvisejícími právními předpisy.

Společnost Position s.r.o., se sídlem Londýnská 665/45, 120 00 Praha 2, IČ 26422816, zapsaná v obchodním rejstříku vedeném Městským soudem v Praze, oddíl C, vložka 81053 („Position“) a společnost Vodafone Czech Republic s., se sídlem nám. Junkových 2808/2, 155 00 Praha 5, IČ 25788001, zapsaná v obchodním rejstříku vedeném Městským soudem v Praze, oddíl B, vložka 6064 („Vodafone“) Vás tímto informují, že shromážděné osobní údaje v rozsahu Vaše jméno, příjmení, bydliště, e-mailová adresa a telefonní číslo bude společnost Vodafone, jako správce, a společnost Position, jako zpracovatel, zpracovávat za účelem jejich použití při realizaci povinností v souvislosti se žádostí o stanovisko nebo vyjádření pro řízení podle zákona č. 183/2006 Sb., o územním plánování a stavebním řádu (stavební zákon), a to automatizovaným způsobem nebo v tištěné podobě s tím, že Vaše osobní údaje nebudou zpřístupněny jiným osobám.

Vaše osobní údaje poskytnete dobrovolně a tento souhlas můžete kdykoliv odvolat.

Podrobné informace o ochraně soukromí ve společnosti Vodafone, a to včetně uplatnění vašich práv subjektu údajů naleznete na webu <https://www.vodafone.cz/o-vodafone/ke-stazeni/ochrana-soukromi/>.

PROJEKT servis spol. s r.o.
Urbanová Martina
U Elektry 830/2b
19800 Praha

Vyřizuje: Ing. Martin Šampalík

V Plzni dne 1. července 2020

Věc: Žádost o vyjádření k existenci sítí – „Revitalizace a elektrizace trati Nýřany - Heřmanova Hut“

K vaší žádosti č. 309630 ze dne 30. 06. 2020 sděluji, že ve vyznačeném území v KÚ: Blatnice u Nýřan (Plzeň-sever) 605301; Dolní Sekyřany (Plzeň-sever) 638684; Hněvnice (Plzeň-sever) 638692; Kamenný Újezd u Nýřan (Plzeň-sever) 708470; Kbelany (Plzeň-sever) 740543; Nýřany (Plzeň-sever) 708496; Přehýšov (Plzeň-sever) 734535; Rochlov (Plzeň-sever) 740551; Vlkyš (Plzeň-sever) 638714 se **nenachází žádná podzemní síť** ve správě PilsFree, z.s. Souhlasíme s realizací záměru.

Platnost tohoto stanoviska je **24 měsíců** od jeho vydání.

Ing. Martin Šampalík

Váš dopis Č.j.:
Ze dne: 17. červenec 2020
Číslo jednací: O20020008724
Vyřizuje: Jitka Škodová
Tel.: +420 702 253 207
Fax: +420 387 761 225
E-mail: jitka.skodova@cevak.cz
Datum: 20. červenec 2020

PROJEKT servis spol. s r.o.
U Elektry 830/2b
198 00 Praha 9

Žádost o vyjádření k existenci sítí

Ve Vašem zájmovém území neprovozuje společnost ČEVAK a.s. žádné sítě ani jiná zařízení. Akce se nijak nedotýká zájmů naší společnosti.

Toto vyjádření společnosti ČEVAK a.s. má platnost 2 roky ode dne vydání.

S pozdravem

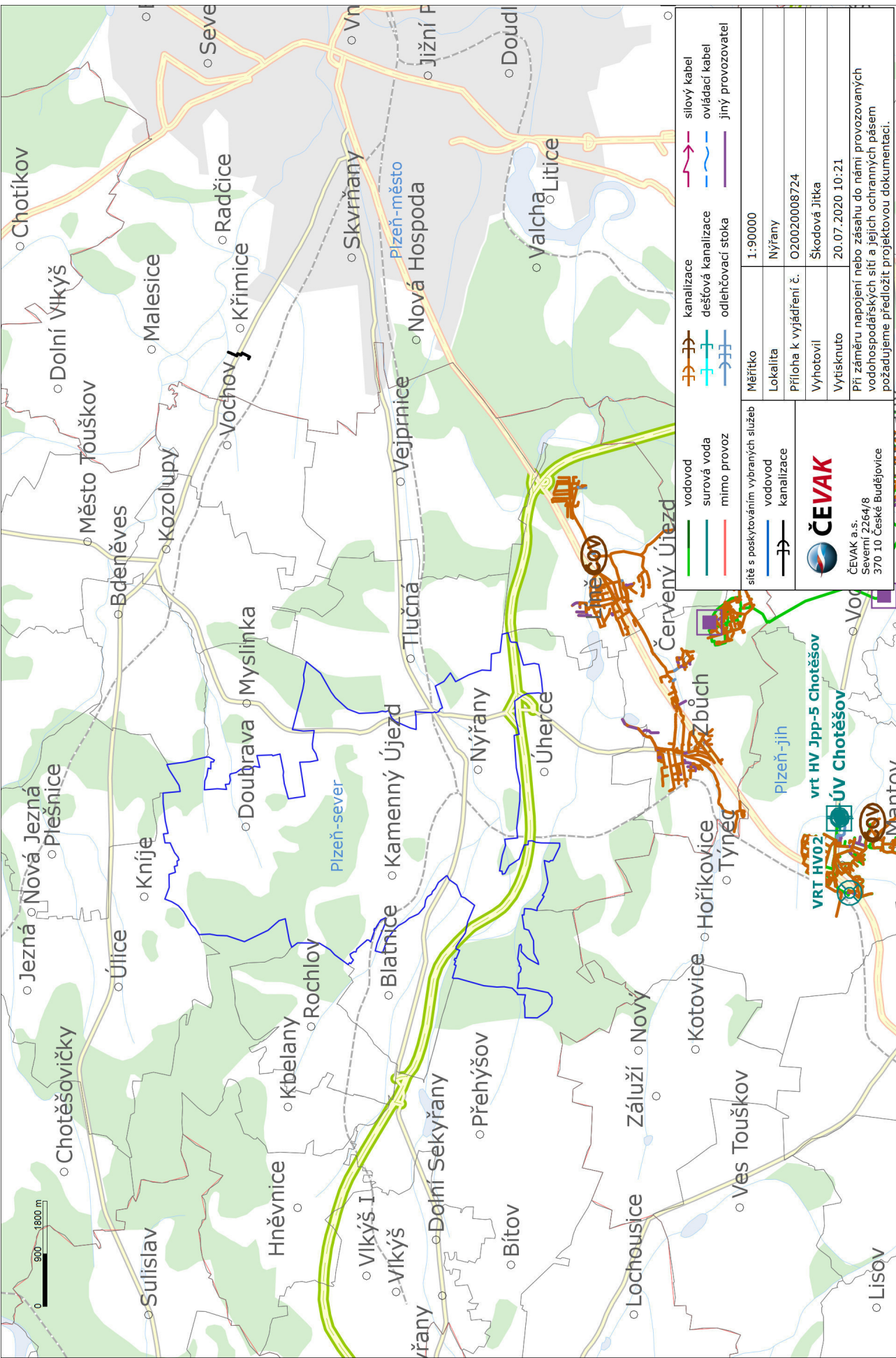
Jitka Škodová
referent vyjadřovací činnosti

Příloha: Situace

ČEVAK a.s.

Severní 2264/8, 370 10 České Budějovice
IČ: 608 49 657 DIČ: CZ60849657
zapsaná v OR u KS Č. Budějovice
oddíl B, vložka 657 (214)

Informace pro žadatele: Na stránkách www.cevak.cz můžete podat elektronickou cestou žádost o vyjádření přes náš vyjadřovací portál. Vyjádření Vám bude doručeno také elektronicky, v případě zákresu sítí a splnění popsaných podmínek do několika minut. Doporučujeme Vám proto využití našich služeb elektronického zadávání žádostí.



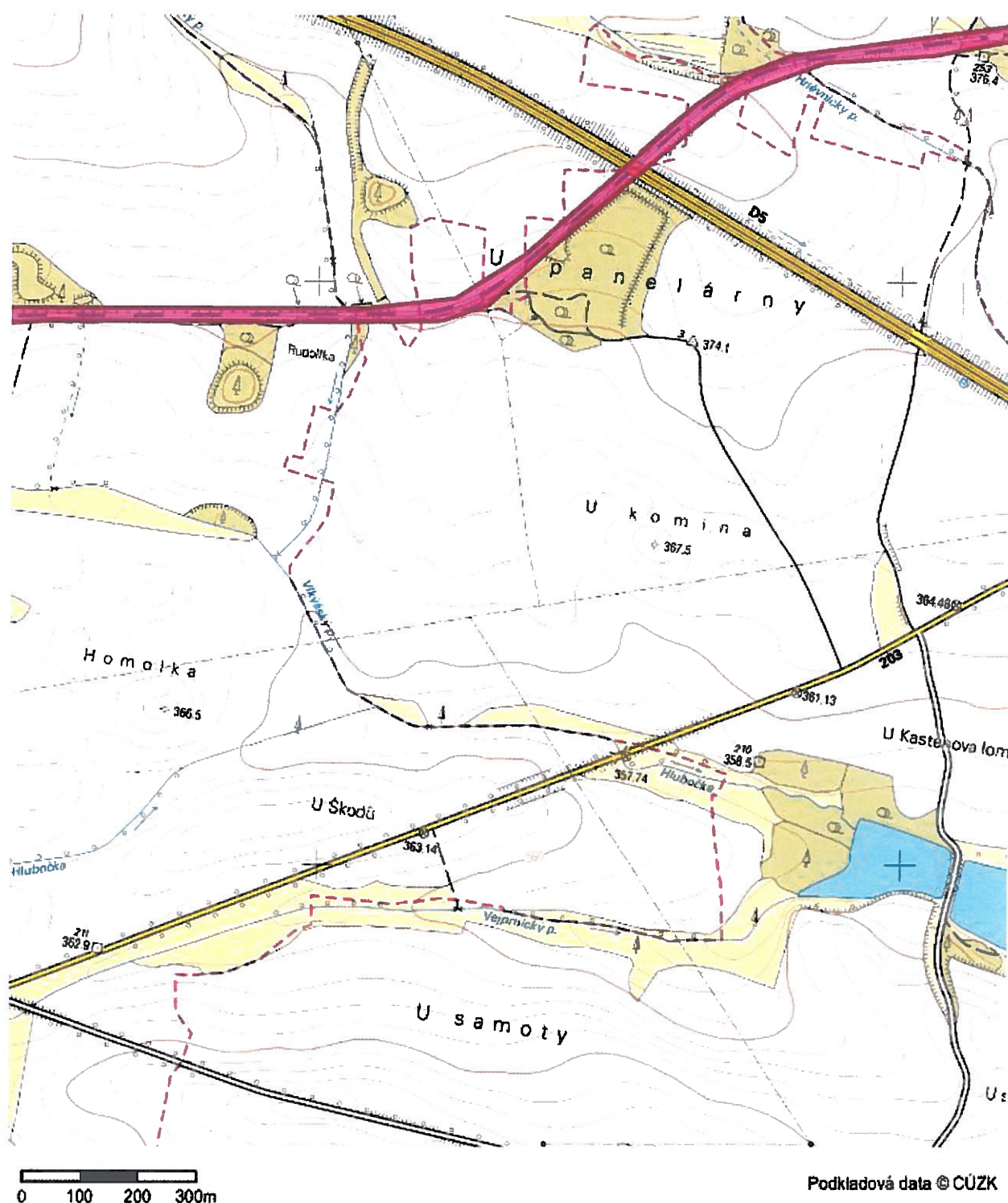
Evid. č. žádosti: 2020309630

Pořadové číslo polygonu: 1

Katastrální území: Blatnice u Nýřan (Plzeň-sever) 605301; Dolní Sekyřany (Plzeň-sever) 638684; Hněvnice (Plzeň-sever) 638692; Kamenný Újezd u Nýřan (Plzeň-sever) 708470; Kbelany (Plzeň-sever) 740543; Nýřany (Plzeň-sever) 708496; Přehýšov (Plzeň-sever) 734535; Rochlov (Plzeň-sever) 740551; Vlkyš (Plzeň-sever) 638714

Popis polygonu: 1

Polygon 1 - Detail - list atlasu 2/6



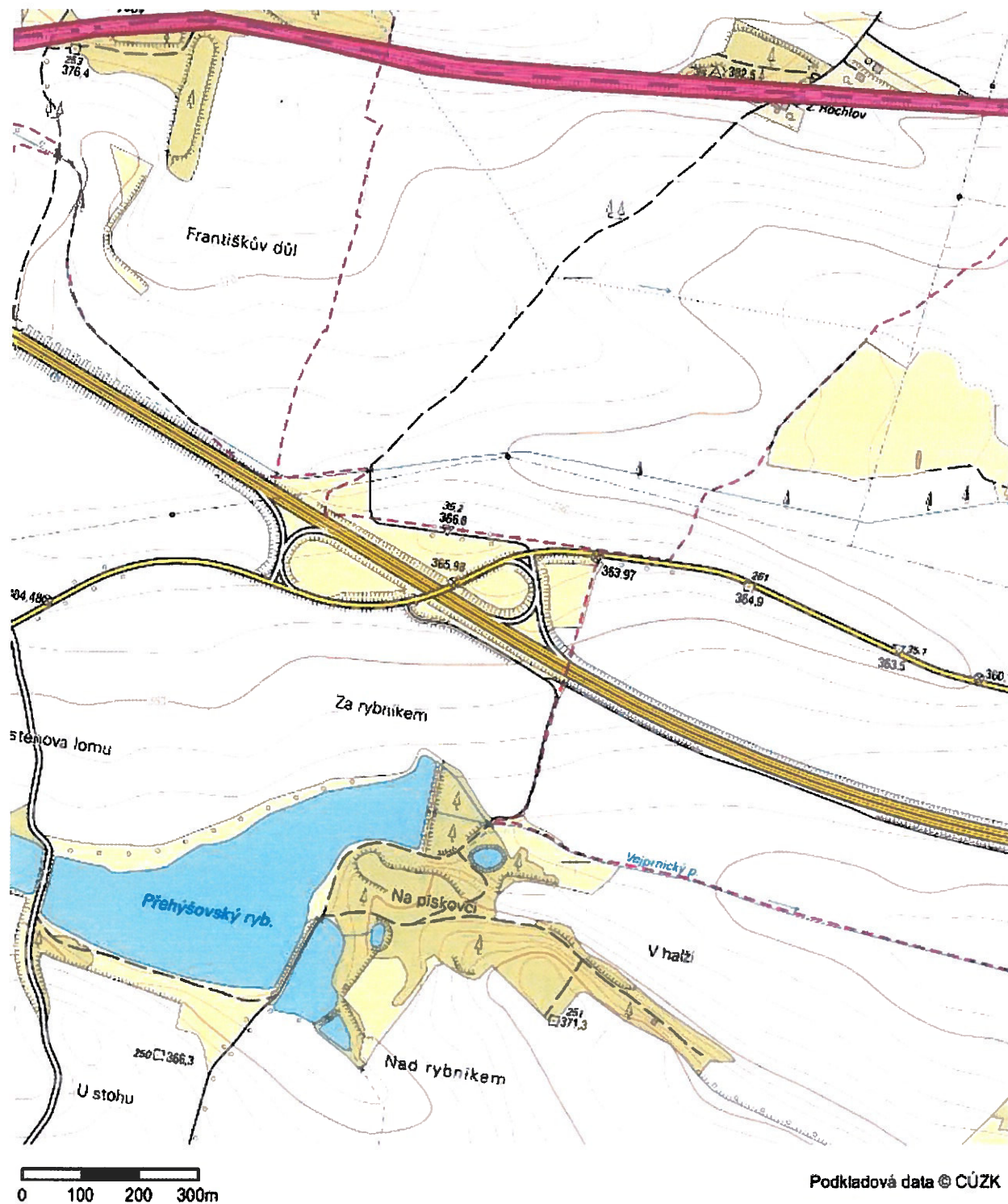
Evid. č. žádosti: 2020309630

Pořadové číslo polygonu: 1

Katastrální území: Blatnice u Nýřan (Plzeň-sever) 605301; Dolní Sekyřany (Plzeň-sever) 638684; Hněvnice (Plzeň-sever) 638692; Kamenný Újezd u Nýřan (Plzeň-sever) 708470; Kbelany (Plzeň-sever) 740543; Nýřany (Plzeň-sever) 708496; Přehýšov (Plzeň-sever) 734535; Rochlov (Plzeň-sever) 740551; Vlkyš (Plzeň-sever) 638714

Popis polygonu: 1

Polygon 1 - Detail - list atlasu 3/6



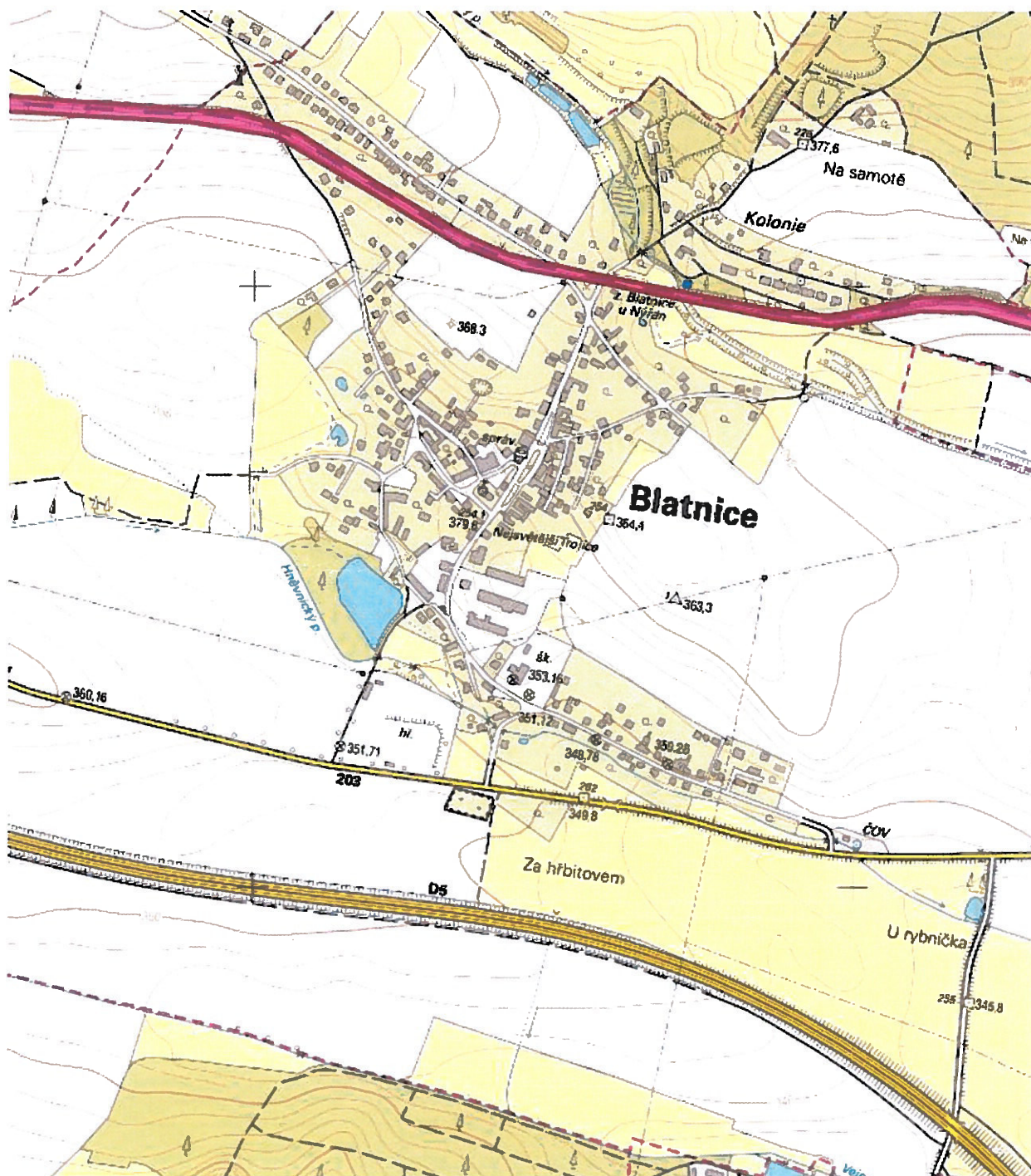
Evid. č. žádosti: 2020309630

Pořadové číslo polygonu: 1

Katastrální území: Blatnice u Nýřan (Plzeň-sever) 605301; Dolní Sekyřany (Plzeň-sever) 638684; Hněvnice (Plzeň-sever) 638692; Kamenný Újezd u Nýřan (Plzeň-sever) 708470; Kbelany (Plzeň-sever) 740543; Nýřany (Plzeň-sever) 708496; Přehýšov (Plzeň-sever) 734535; Rochlov (Plzeň-sever) 740551; Vlkyš (Plzeň-sever) 638714

Popis polygonu: 1

Polygon 1 - Detail - list atlasu 4/6



0 100 200 300m

Podkladová data © CÚZK

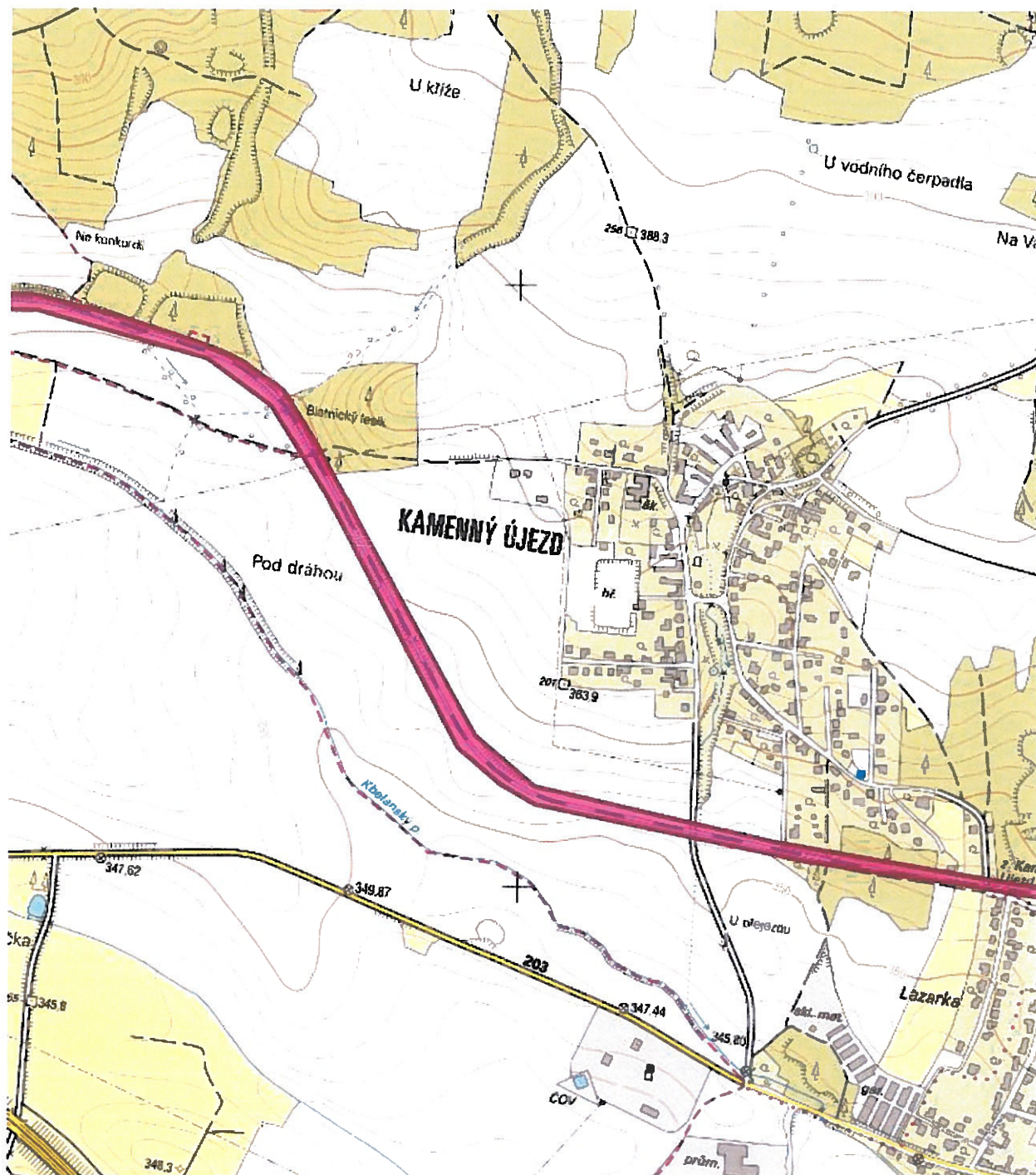
Evid. č. žádosti: 2020309630

Pořadové číslo polygonu: 1

Katastrální území: Blatnice u Nýřan (Plzeň-sever) 605301; Dolní Sekyřany (Plzeň-sever) 638684; Hněvnice (Plzeň-sever) 638692; Kamenný Újezd u Nýřan (Plzeň-sever) 708470; Kbelany (Plzeň-sever) 740543; Nýřany (Plzeň-sever) 708496; Přehýšov (Plzeň-sever) 734535; Rochlov (Plzeň-sever) 740551; Vlkyš (Plzeň-sever) 638714

Popis polygonu: 1

Polygon 1 - Detail - list atlasu 5/6



Podkladová data © CÚZK

Evid. č. žádosti: 2020309630

Pořadové číslo polygonu: 1

Katastrální území: Blatnice u Nýřan (Plzeň-sever) 605301; Dolní Sekyřany (Plzeň-sever) 638684; Hněvnice (Plzeň-sever) 638692; Kamenný Újezd u Nýřan (Plzeň-sever) 708470; Kbelany (Plzeň-sever) 740543; Nýřany (Plzeň-sever) 708496; Přehýšov (Plzeň-sever) 734535; Rochlov (Plzeň-sever) 740551; Vlkyš (Plzeň-sever) 638714

Popis polygonu: 1

Polygon 1 - Detail - list atlasu 6/6



0 100 200 300m

Podkladová data © CÚZK



Město Nýřany

16

Benešova třída 295
PSČ 330 23

Projekt servis spol. s r.o.
Martina Urbanová
U Elektry 830/2b
Praha 9 - Hloubětín
198 21

V Nýřanech dne : 6.10.2020

Číslo jednací : Ba 21/10/20

Vyřizuje: Bauer tel.724 179 694

Věc : Sítě - Vyjádření

Město Nýřany v zájmovém území stavby „Revitalizace a elektrizace trati Nýřany – Heřmanova Hut“, dle přiložené situace ze dne 21.7.2020, nemá žádné podzemní sítě ve vlastnictví nebo správě města Nýřany.

S pozdravem

Vlastimil Bauer
vedoucí OIÚM Nýřany



Poznámka :

V k.ú. Kamenný Újezd u Nýřan v části u vlakové zastávky v místní komunikaci směr „Nýřany – k. Újezd“ je umístěna kanalizační stoka, která je v majetku:

Čistírna – zájmové sdružení obcí Nýřany, Tlučná a Vejprnice
Hlavní 25
Tlučná
330 26

Telefon
377832301, 377832302
377832303, 377832311

Fax
377 832 300

Bankovní spojení
Komerční banka Plzeň-střed
č.ú. 826-371 - výdej. účet
č.ú. 19-826-371 – příjm. účet

IČO
258 199

Urbanová Martina

Předmět: FW: hhut
Přílohy: kanal. u pošty.pdf

From: Radek Lukáš <starosta@hermanovahut.cz>
Sent: Tuesday, July 28, 2020 2:21 PM
To: Koudelka Martin <Martin.Koudelka@projekt-servis.cz>
Subject: hhut

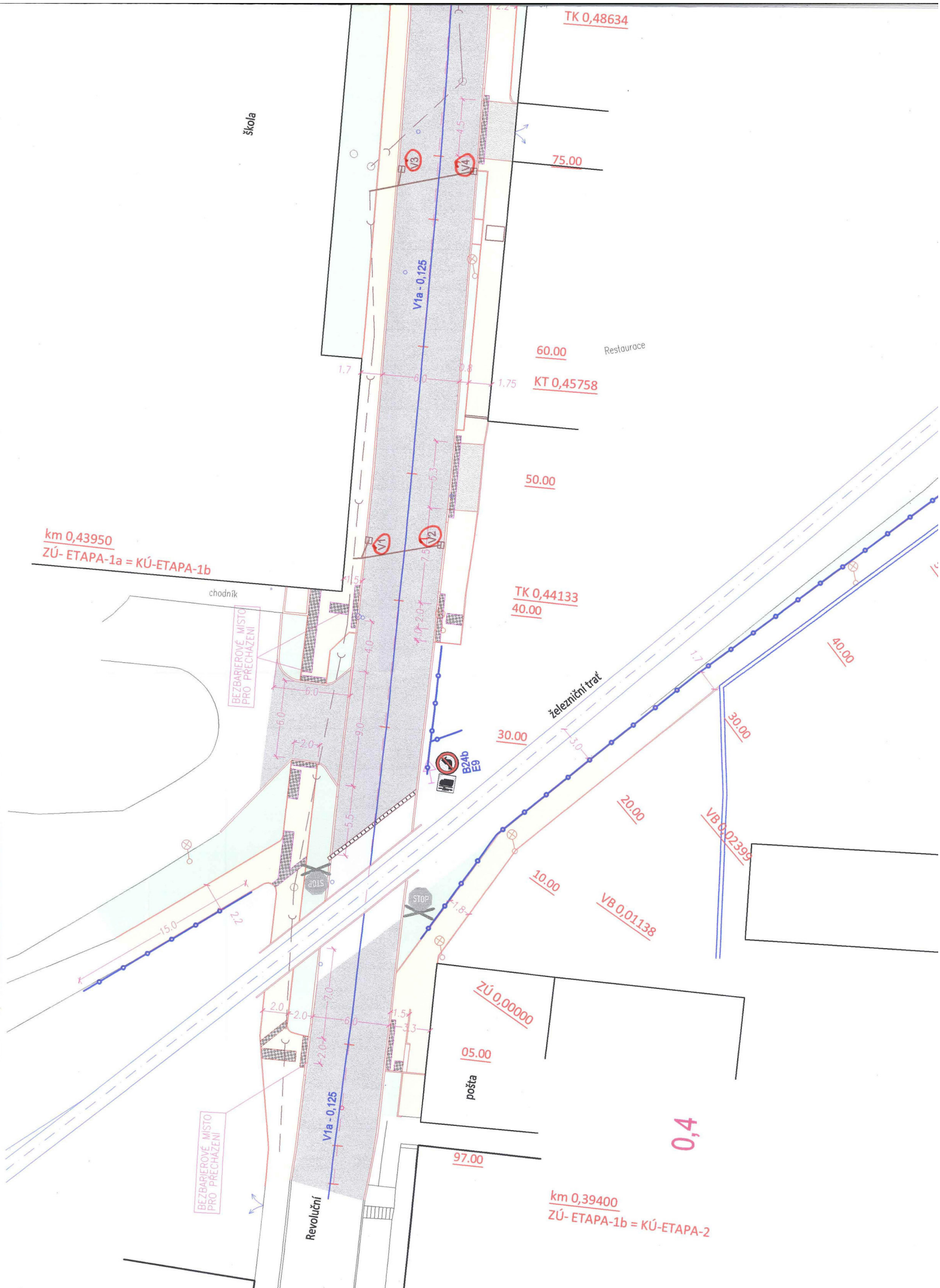
Dobrý den,

K sítím ve vlastnictví obce sděluji následné:

- Odvodnění Vlkyše – dešťová kanalizace, která přechází z ulice K Samotě železniční trať jsem již zasílal.
V případě potřeby doplním co bude třeba.
- V přejezdu u pošty máme v chodníku uloženou dešťovou kanalizaci (v příloze)
- Splaškovou kanalizaci a vodovod prosím poptejte u provozovatele Vodárna Plzeň a.s. Malostranská 143/2
Plzeň 326 00

Pěkný den

Radek Lukáš
starosta
Heřmanova Huť
Revoluční 49
330 24
Fax 377893189
Tel. 377893179
Mob.725046500
starosta@hermanovahut.cz
www.hermanovahut.cz



Urbanová Martina

Od: uradhnevnice <urad@hnevnice.cz>
Odesláno: pondělí 28. září 2020 9:56
Komu: Urbanová Martina
Předmět: RE: Žádost o vyjádření k existenci sítí

Dobrý den.

Omlouvám se za opožděnou odpověď.

V zájmovém území stavby, obec Hněvnice nemá žádné své sítě ani objekty.

Hezký den

Ota Boháč

Starosta

starosta@hnevnice.cz

www.hnevnice.cz

From: Urbanová Martina <Martina.Urbanova@projekt-servis.cz>

Sent: Sunday, September 27, 2020 1:45 PM

To: urad@hnevnice.cz

Subject: Žádost o vyjádření k existenci sítí

Dobrý den,

Obracím se na Vás jménem zpracovatele dokumentace: **„Revitalizace a elektrizace trati Nýřany - Heřmanova Huť“** ohledně vyjádření k existenci sítí.

Žádost jsme Vám zasílali 21.7.2020 před datovou schránku, ale neobdrželi jsme odpověď.

V příloze zasílám naši žádost, prosím o vyjádření.

S pozdravem

Martina Urbanová
inženýring



PROJEKT servis spol. s r.o.

U Elektry 830/2b, 198 00 Praha 9

@: martina.urbanova@projekt-servis.cz

W: www.projekt-servis.cz

M: +420 739 507 867

T: +420 281 090 864

Urbanová Martina

Od: Obec <ou.kbelany@volny.cz>
Odesláno: úterý 15. září 2020 12:37
Komu: Urbanová Martina
Předmět: Revitalizace a elektrizace trati Nýřany-Heřmanova Huť - č.j. CJ-O-2020-071-004

Dobrý den paní Urbanová,
omlouvám se, že reagujeme na Vaši žádost s takovým zpožděním...
Ve věci plánované stavby sdělujeme, že obec Kbelany nemá na svém katastrálním území, které je v zájmovém území budoucí stavby žádné sítě ani objekty.

S pozdravem

**Obec KBELANY**


Malý Květoslav (místostarosta)

Tel. 724 444 040

kvetoslav.maly@unicut.cz

ou.kbelany@volny.cz

www.kbelany.cz



OBEC PŘEHÝŠOV

Přehýšov 201, 330 23 Nýřany
Telefon: +420 377 89 32 90, +420 722 932 435
E-mail: starosta@prehysova.cz prehysov@prehysov.cz
IČ: 00258288
ID DS: p58bzbv8


Naše č.j. : 237/2020
V Přehýšově dne : 30.07.2020

PROJEKT servis s.r.o.
U Elektry 830/2b
198 21 Praha 9

Věc: Vyjádření k existenci sítí „Revitalizace a elektrizace trati Nýřany – H.Hut“

K Vaší žádosti ze dne 16.7.2020 sdělujeme, že obec Přehýšov nemá v zájmovém území stavby žádné sítě ani objekty.


Michaela Fialová
starostka obce



Okres Plzeň - sever

PSČ 330 23



PROJEKT SERVIS spol. s r.o.
U Elektry 830/2b,
Praha 9
198 00

Váš dopis značky/ze dne

Náše značka
Rochlov/1116/21

Vyřizuje
Patera

Rochlov
13.10.2021

vyjádření k přítomnosti technické infrastruktury

V uvedeném zájmovém území se nachází nadzemní (vzdušné) vedení VO, které je v souběhu sítě ČEZ.

OBEC ROCHLOV
Rochlov 31
330 23 NYŘANY
IČO: 00572861, DIČ: CZ00572861

.....
Jiří Patera
starosta obce Rochlov

Telefon : 724 534 400
Email : ou.rochlov@tiscali.cz

Bankovní spojení :
KB Plzeň- sever
č.ú. 32 721 - 371/0100

IČO :
00572861

Urbanová Martina

Od: Miloslav Hajžman <starosta@blatnice.cz>
Odesláno: pondělí 21. června 2021 15:49
Komu: Urbanová Martina
Předmět: Vyjádření k inž. sítím.

Dobrý den.

K vašemu dotazu ohledně inženýrských sítí v souvislosti se stavbou „**Revitalizace a elektrizace trati Nýřany - Heřmanova Huť**“ Vám sděluji, že se v zájmovém území nachází tyto sítě:

- Vodovod a kanalizace – vyjádření obdržíte od společnosti Vodárny a kanalizace Karlovy Vary, p.Hufeis 602 182 341
- Rozvody plynu v majetku INNOGY
- Veřejné osvětlení v majetku ČEZ Energetické služby

S pozdravem.

Miloslav Hajžman
starosta obce Blatnice
+420 724 147 660
starosta@blatnice.cz



K02101293

zu: VTDV_P0 pl: 2 dz: 22.09.2021 13:04:57

Obyčejně

Naše zn.: K02101293
Vyřizuje: KUČEROVÁ Lenka
Tel.: 377 413 343
E-mail: LENKA.KUCEROVA@VODARNA.CZ
Datum: 22. 9. 2021

PROJEKT servis spol. s r.o.
U Elektry 830/2b
198 00 Praha 9

VYJÁDŘENÍ K EXISTENCI PODZEMNÍCH SÍTÍ VODOVODU A KANALIZACE**Revitalizace a elektrizace trati Nýřany – Heřmanova Hut'**

V příloze jsou **orientačně** zakresleny vodohospodářské sítě pro veřejnou potřebu, které v dané lokalitě provozuje společnost VODÁRNA PLZEŇ a.s.

Vodovod: provozujeme

Kanalizace: provozujeme

Ve vyznačeném zájmovém území nebo v jeho blízkosti se nachází provozované vodohospodářské sítě.

Vodovod: ano

Kanalizace: ano

Vyjádření se netýká vodovodních a kanalizačních přípojek. V situaci jsou zakresleny pouze známé trasy vodovodních a kanalizačních přípojek, případně jejich částí. Polohu přípojek si můžete ověřit u jejich vlastníka, kterým je dle zákona č. 274/2001 Sb. v platném znění, vlastník připojované nemovitosti.

☐ **Před zpracováním projektové dokumentace, prováděním zemních nebo jiných prací v prostoru uložení vodovodu a kanalizace musí předcházet vytyčení sítí v zájmovém území (případně ověření průběhu sondami) a stanovení podmínek činnosti.**

☐ Vytyčení vodohospodářských sítí pro veřejnou potřebu provedou pracovníci společnosti VODÁRNA PLZEŇ a.s., e-mail: vytyceni@vodarna.cz (vytyčení je potřeba objednat nejméně jeden týden předem).

☐ K ochraně vodovodních řadů a kanalizačních stok jsou zákonem č. 274/2001 Sb. v platném znění vymezena ochranná pásma jako vodorovná vzdálenost od vnějšího líce stěny potrubí nebo kanalizační stoky na každou stranu:

- a) u vodovodních řadů a kanalizačních stok do průměru 500 mm včetně, 1,5 m,
- b) u vodovodních řadů a kanalizačních stok nad průměr 500 mm, 2,5 m,
- c) u vodovodních řadů a kanalizačních stok o průměru nad 200 mm, jejichž dno je uloženo v hloubce větší než 2,5 m pod upraveným povrchem, se výše uvedené vzdálenosti zvyšují o 1,0 m.

☐ V ochranném pásmu vodovodního řadu nebo kanalizační stoky lze

- ✓ provádět zemní práce, stavby, umísťovat konstrukce nebo jiná podobná zařízení či provádět činnosti, které omezují přístup k vodovodnímu řadu nebo kanalizační stoky nebo které by mohly ohrozit jejich technický stav nebo plynulé provozování,
- ✓ vysazovat trvalé porosty,
- ✓ provádět skládky mimo skládek jakéhokoliv odpadu,

- ✓ provádět terénní úpravy jen s písemným souhlasem vlastníka vodovodu nebo kanalizace nebo provozovatele. V předmětném zájmovém území je o souhlas nutno požádat společnost VODÁRNA PLZEŇ a.s.

☐ Pro prostorové uspořádání sítí technického vybavení je nutné respektovat normu ČSN 73 60 05.

☐ V případě styku se zařízením v naší správě nebo jeho ochranným pásmem, požadujeme předložit všechny stupně projektové dokumentace k vyjádření. (Na území města Plzně prostřednictvím podatelny Magistrátu města Plzně, Škroupova 5, 306 32 Plzeň).

☐ Zahájení prací v prostoru vodovodu nebo kanalizace bude předem oznámeno provozu vodovodů Rozvod vody Plzeň a provozu kanalizací Kanalizace Plzeň. Pokud dojde k obnažení našeho zařízení, požadujeme přizvat pracovníky provozu k provedení kontroly a písemného souhlasu se záhozem.

☐ Při provádění zemních nebo jiných prací, které mohou poškodit nebo ohrozit zařízení v naší správě, je investor povinen učinit veškerá opatření, aby nedošlo ke škodám na výše uvedeném zařízení a jeho příslušenství, na majetku nebo zdraví osob. Poškození zařízení vodovodu a kanalizace podléhá dle zákona č. 274/2001 Sb., o vodovodech a kanalizacích pro veřejnou potřebu v platném znění, sankčnímu postihu. Uhrazení sankce v případě poškození zařízení v naší správě nezavazuje odpovědnou osobu povinnosti uhradit škody na zařízení a náklady spojené s jejich odstraněním, stejně jako škody vzniklé třetím osobám.

Toto vyjádření je zpracováno podle známého stavu ke dni jeho vydání. Společnost VODÁRNA PLZEŇ a.s. proto neodpovídá za případné změny tohoto stavu po vydání tohoto vyjádření.

Toto vyjádření rovněž nezahrnuje informaci či zakres vodohospodářských sítí, s jejichž existencí, průběhem jejich vedení, probíhající a/nebo budoucí či plánovanou realizací vybudování či přeložky vodohospodářské sítě, není společnost VODÁRNA PLZEŇ a.s. seznámena.

Společnost VODÁRNA PLZEŇ a.s. nepřebírá jakoukoli odpovědnost za újmy vzniklé jak v souvislosti se změnami stavu po vydání tohoto vyjádření, tak s existencí, probíhající a/nebo budoucí či plánovanou realizací vybudování či přeložení vodohospodářské sítě.

Toto vyjádření společnosti VODÁRNA PLZEŇ a.s. má platnost 6 měsíců ode dne vydání a nenahrazuje vyjádření k projektové dokumentaci k řízení o povolení stavby.

S pozdravem

VODÁRNA PLZEŇ a. s.

Malostranská 143/2

326 00 Plzeň

33



Ing. Mirka Formanová
vedoucí odboru správy majetku

Zákres sítí

Město/katastr : Heřmanova Huť

Čtvrť/Ulice : Dolní Sekyřany, Vlkyš

č.p./p.p.č. :

Číslo jednací : 01/270921

Č.j. v knize : 7786a/21/02/Z

Za účelem : revitalizace a elektrizace trati Nýřany - Heř. Huť

Žadatel : PROJEKT servis s.r.o.

Stupeň : zákres sítí

Provoz vodovodů :

Provoz kanalizací :

Zakreslil : Mgr. Hlaváčová (702252146, mhlavacova@vodakva.cz)

~~Vodohospodářská zařízení jsou na situaci zakreslena informativně dle stávající dokumentace Vodakvy. Zařízení je nutno upřesnit vytýčením na místě. Přesné vytýčení vodohospodářských zařízení vám zajistí naše příslušné provozy.~~

Žádné sítě.

Při dalším jednání ohledně předmětné akce používejte prosím příslušné číslo jednací.

CO : vlastní,

Datum : 27.9.2021

Podpis :

**Vodárny a kanalizace Karlovy Vary, a.s.**

Zapsáno v OR KS Plzeň pod č. B 375

Studentská 328/64

(6)

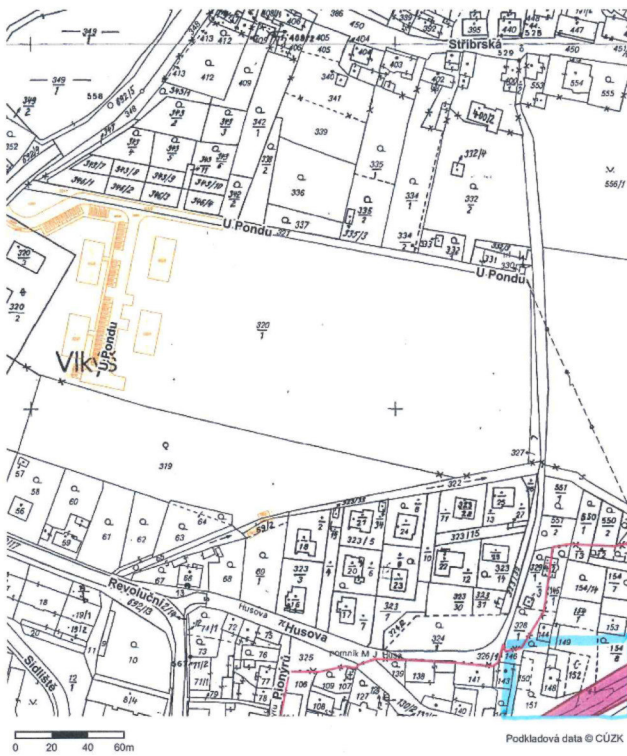
360 07 Karlovy Vary - Doubí

Evid. č. žádosti: 2021347766
Pořadové číslo polygonu: 1
Katastrální území: Dolní Sekyřany (Plzeň-sever) 638684; Vlkýš (Plzeň-sever) 638714
Popis polygonu:

Vodárny a kanalizace Karlovy Vary, a.s.
V zakresleném staveništi není žádné vodovodní a kanalizační zařízení ve správě Vodáky.
Toto vyjádření platí po dobu jednoho roku.

Datum: 24.9.2021 Podpis: K. Kveton
Vodárny a kanalizace Karlovy Vary, a.s.
Zapsáno v OR KS Plzeň pod č. B 375
Studentská 328/64 (6)
360 07 Karlovy Vary - Doubí

Polygon 1 - Detail - list atlasu 1/6



utilityreport Tato žádost byla vygenerována službou UtilityReport, kterou provozuje HRDLIČKA spol. s r. o. Více na www.mawis.eu.
V případě dotazu kontaktujte zákaznické centrum na telefonu: +420 251 618 458 nebo e-mail: info@mawis.eu.

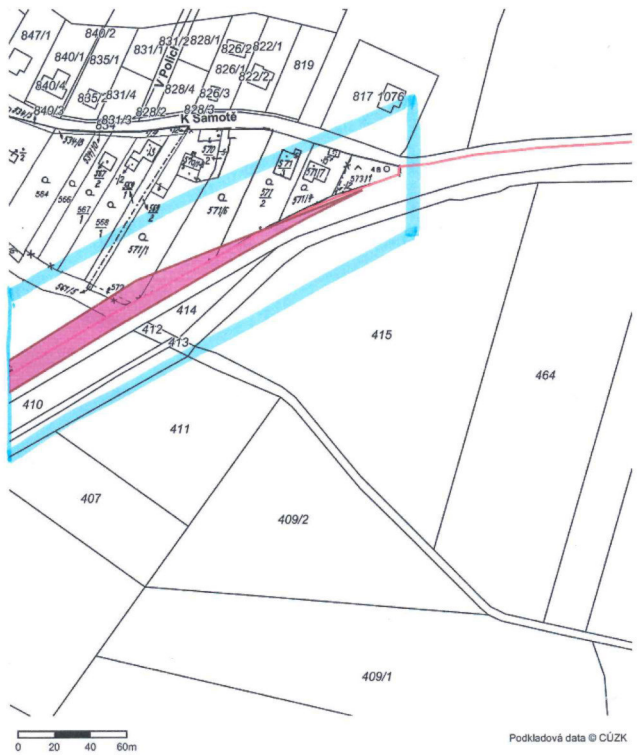
3 / 48

Evid. č. žádosti: 2021347766
Pořadové číslo polygonu: 1
Katastrální území: Dolní Sekyřany (Plzeň-sever) 638684; Vlkýš (Plzeň-sever) 638714
Popis polygonu:

Vodárny a kanalizace Karlovy Vary, a.s.
V zakresleném staveništi není žádné vodovodní a kanalizační zařízení ve správě Vodáky.
Toto vyjádření platí po dobu jednoho roku.

Datum: 24.9.2021 Podpis: K. Kveton
Vodárny a kanalizace Karlovy Vary, a.s.
Zapsáno v OR KS Plzeň pod č. B 375
Studentská 328/64 (6)
360 07 Karlovy Vary - Doubí

Polygon 1 - Detail - list atlasu 3/6



utilityreport Tato žádost byla vygenerována službou UtilityReport, kterou provozuje HRDLIČKA spol. s r. o. Více na www.mawis.eu.
V případě dotazu kontaktujte zákaznické centrum na telefonu: +420 251 618 458 nebo e-mail: info@mawis.eu.

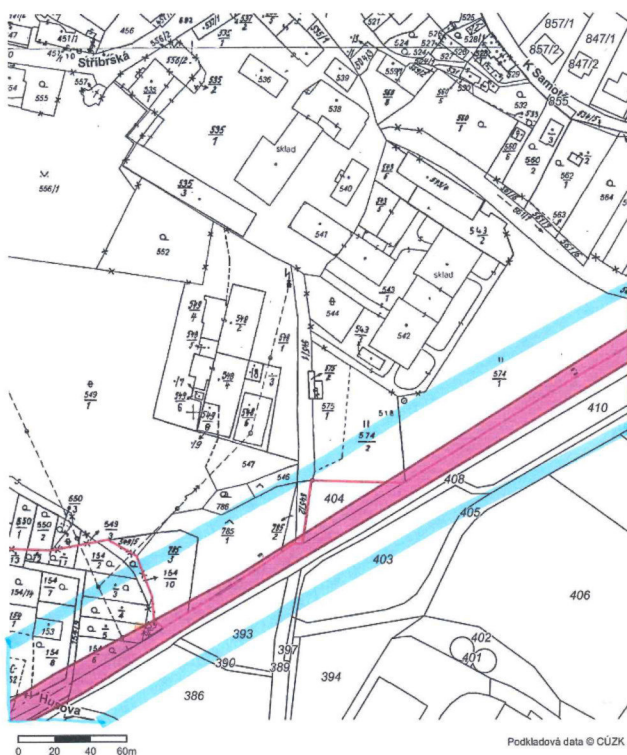
5 / 48

Evid. č. žádosti: 2021347766
Pořadové číslo polygonu: 1
Katastrální území: Dolní Sekyřany (Plzeň-sever) 638684; Vlkýš (Plzeň-sever) 638714
Popis polygonu:

Vodárny a kanalizace Karlovy Vary, a.s.
V zakresleném staveništi není žádné vodovodní a kanalizační zařízení ve správě Vodáky.
Toto vyjádření platí po dobu jednoho roku.

Datum: 24.9.2021 Podpis: K. Kveton
Vodárny a kanalizace Karlovy Vary, a.s.
Zapsáno v OR KS Plzeň pod č. B 375
Studentská 328/64 (6)
360 07 Karlovy Vary - Doubí

Polygon 1 - Detail - list atlasu 2/6



utilityreport Tato žádost byla vygenerována službou UtilityReport, kterou provozuje HRDLIČKA spol. s r. o. Více na www.mawis.eu.
V případě dotazu kontaktujte zákaznické centrum na telefonu: +420 251 618 458 nebo e-mail: info@mawis.eu.

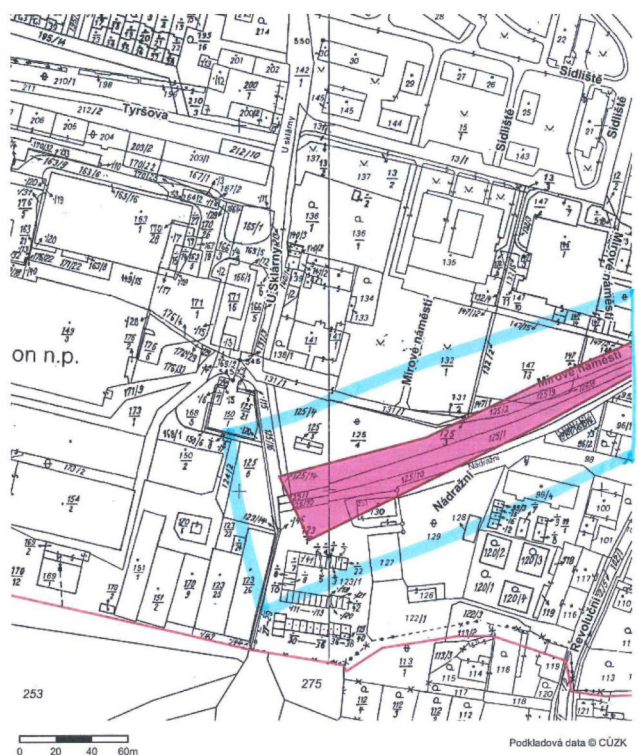
4 / 48

Evid. č. žádosti: 2021347766
Pořadové číslo polygonu: 1
Katastrální území: Dolní Sekyřany (Plzeň-sever) 638684; Vlkýš (Plzeň-sever) 638714
Popis polygonu:

Vodárny a kanalizace Karlovy Vary, a.s.
V zakresleném staveništi není žádné vodovodní a kanalizační zařízení ve správě Vodáky.
Toto vyjádření platí po dobu jednoho roku.

Datum: 24.9.2021 Podpis: K. Kveton
Vodárny a kanalizace Karlovy Vary, a.s.
Zapsáno v OR KS Plzeň pod č. B 375
Studentská 328/64 (6)
360 07 Karlovy Vary - Doubí

Polygon 1 - Detail - list atlasu 4/6



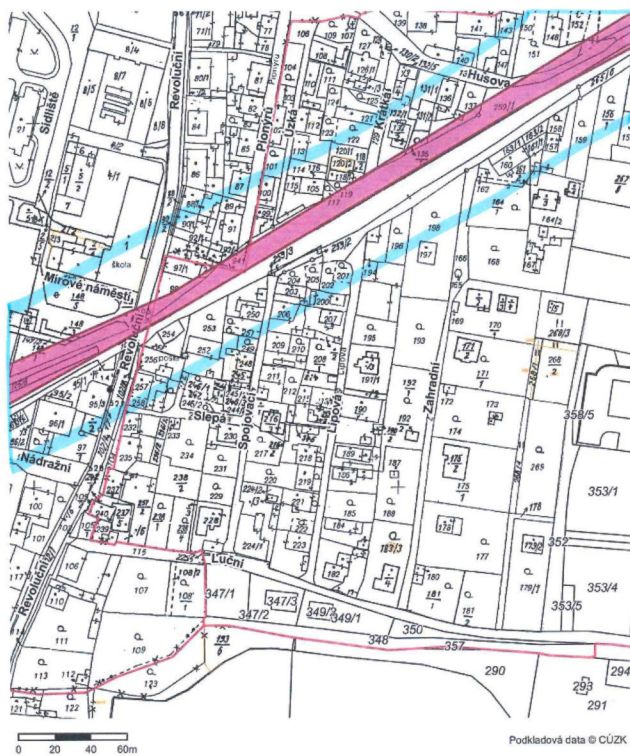
utilityreport Tato žádost byla vygenerována službou UtilityReport, kterou provozuje HRDLIČKA spol. s r. o. Více na www.mawis.eu.
V případě dotazu kontaktujte zákaznické centrum na telefonu: +420 251 618 458 nebo e-mail: info@mawis.eu.

6 / 48

Evid. č. žádosti: 2021347766
Pořadové číslo polygonu: 1
Katastrální území: Dolní Sekyřany (Plzeň-sever) 638684; Vlkyš (Plzeň-sever) 638714
Popis polygonu:

Vodárny a kanalizace Karlovy Vary, a.s.
V zakresleném staveništi není žádné vodovodní a kanalizační zařízení ve správě Vodakvy. Toto vyjádření platí po dobu jednoho roku.
Datum: 24.9.2021 Podpis: *Karlov*
Vodárny a kanalizace Karlovy Vary, a.s.
Zapsáno v OR KS Plzeň pod č. B 375
Studentská 328/64 (6)
360 07 Karlovy Vary - Doubí

Polygon 1 - Detail - list atlasu 5/6



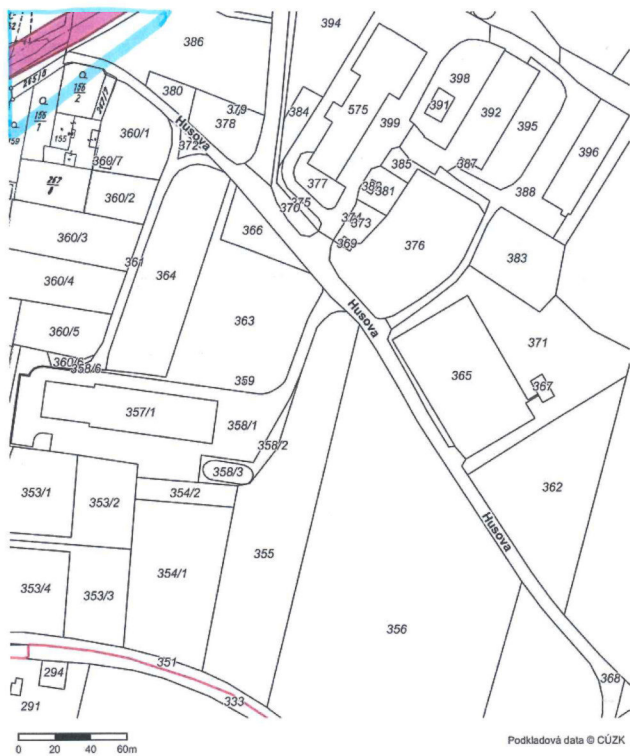
utilityreport Tato žádost byla vygenerována službou UtilityReport, kterou provozuje HRDLÍČKA spol. s r. o. Více na www.mawis.eu.
V případě dotazu kontaktujte zákaznické centrum na telefonu: +420 251 618 458 nebo e-mail: info@mawis.eu.

7 / 48

Evid. č. žádosti: 2021347766
Pořadové číslo polygonu: 1
Katastrální území: Dolní Sekyřany (Plzeň-sever) 638684; Vlkyš (Plzeň-sever) 638714
Popis polygonu:

Vodárny a kanalizace Karlovy Vary, a.s.
V zakresleném staveništi není žádné vodovodní a kanalizační zařízení ve správě Vodakvy. Toto vyjádření platí po dobu jednoho roku.
Datum: 24.9.2021 Podpis: *Karlov*
Vodárny a kanalizace Karlovy Vary, a.s.
Zapsáno v OR KS Plzeň pod č. B 375
Studentská 328/64 (6)
360 07 Karlovy Vary - Doubí

Polygon 1 - Detail - list atlasu 6/6



utilityreport Tato žádost byla vygenerována službou UtilityReport, kterou provozuje HRDLÍČKA spol. s r. o. Více na www.mawis.eu.
V případě dotazu kontaktujte zákaznické centrum na telefonu: +420 251 618 458 nebo e-mail: info@mawis.eu.

8 / 48

Zákres sítí

Město/katastr : Heřmanova Huť

Čtvrť/Ulice : Dolní Sekyřany, Hněvnice, Přehýšov, Vlkyš

č.p./p.p.č. :

Číslo jednací : 02/270921

Č.j. v knize : 7786b/21/02/Z

Za účelem : revitalizace a elektrizace trati Nýřany - Heř. Huť

Žadatel : PROJEKT servis s.r.o.

Stupeň : zákres sítí

Provoz vodovodů :

Provoz kanalizací :

Zakreslil : Mgr. Hlaváčová (702252146, mhlavacova@vodakva.cz)

~~Vodohospodářská zařízení jsou na situaci zakreslena informativně dle stávající dokumentace Vodakvy. Zařízení je nutno upřesnit vytýčením na místě. Přesné vytýčení vodohospodářských zařízení vám zajistí naše příslušné provozy.~~

Žádné sítě.

Při dalším jednání ohledně předmětné akce používejte prosím příslušné číslo jednací.

CO : vlastní,

Datum : 27.9.2021

Podpis :

**Vodárny a kanalizace Karlovy Vary, a.s.**

Zapsáno v OR KS Plzeň pod č. B 375

Studentská 328/64

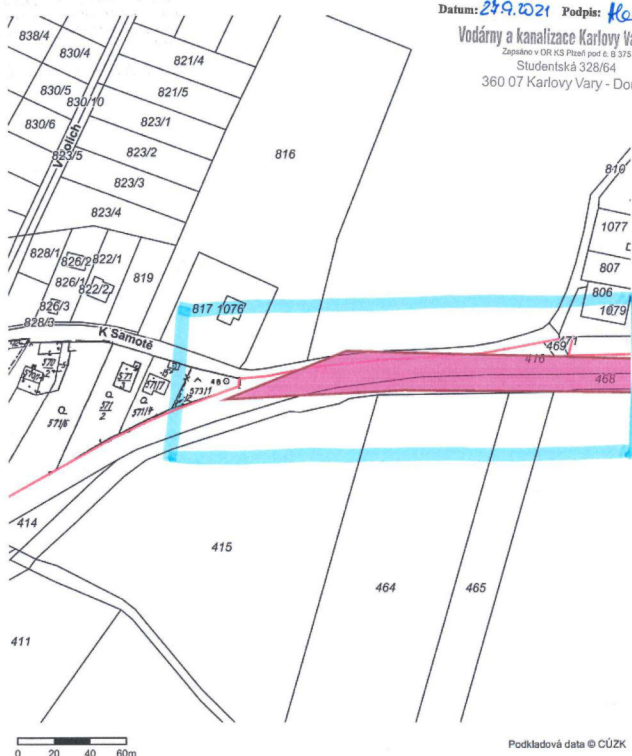
360 07 Karlovy Vary - Doubí

Evid. č. žádosti: 2021347766
Pořadové číslo polygonu: 2
Katastrální území: Dolní Sekyřany (Plzeň-sever) 638684; Hněvnice (Plzeň-sever) 638692; Přehýšov (Plzeň-sever) 734535; Vlkyš (Plzeň-sever) 638714
Popis polygonu:

Polygon 2 - Detail - list atlasu 1/4

Vodárny a kanalizace Karlovy Vary, a.s.
V zakresleném staveništi není žádné vodovodní a kanalizační zařízení ve správě Vodáky. Toto vyjádření platí po dobu jednoho roku.

Datum: 24.9.2021 Podpis: *Klavětor*
Vodárny a kanalizace Karlovy Vary, a.s.
Zapsáno v OR KS Plzeň pod č. B 375
Studentská 328/64
360 07 Karlovy Vary - Doubí



utilityreport Tato žádost byla vygenerována službou UtilityReport, kterou provozuje HRDLIČKA spol. s r. o. Více na www.mawis.eu.
V případě dotazu kontaktujte zákaznické centrum na telefonu: +420 251 618 458 nebo e-mailu: info@mawis.eu.

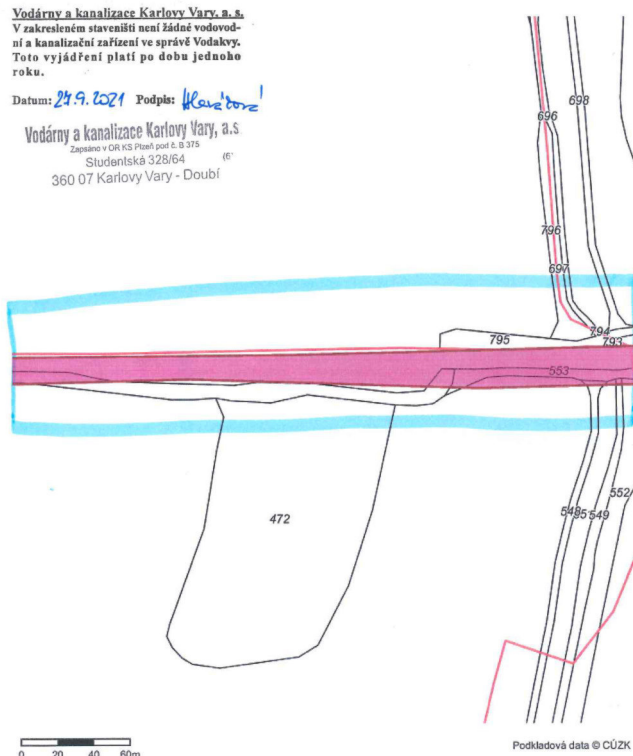
10 / 48

Evid. č. žádosti: 2021347766
Pořadové číslo polygonu: 2
Katastrální území: Dolní Sekyřany (Plzeň-sever) 638684; Hněvnice (Plzeň-sever) 638692; Přehýšov (Plzeň-sever) 734535; Vlkyš (Plzeň-sever) 638714
Popis polygonu:

Polygon 2 - Detail - list atlasu 3/4

Vodárny a kanalizace Karlovy Vary, a.s.
V zakresleném staveništi není žádné vodovodní a kanalizační zařízení ve správě Vodáky. Toto vyjádření platí po dobu jednoho roku.

Datum: 24.9.2021 Podpis: *Klavětor*
Vodárny a kanalizace Karlovy Vary, a.s.
Zapsáno v OR KS Plzeň pod č. B 375
Studentská 328/64
360 07 Karlovy Vary - Doubí



utilityreport Tato žádost byla vygenerována službou UtilityReport, kterou provozuje HRDLIČKA spol. s r. o. Více na www.mawis.eu.
V případě dotazu kontaktujte zákaznické centrum na telefonu: +420 251 618 458 nebo e-mailu: info@mawis.eu.

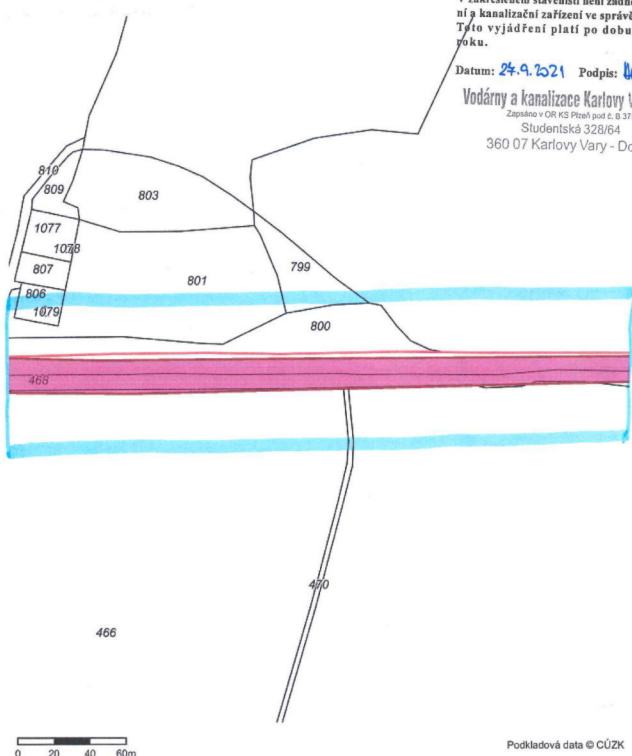
12 / 48

Evid. č. žádosti: 2021347766
Pořadové číslo polygonu: 2
Katastrální území: Dolní Sekyřany (Plzeň-sever) 638684; Hněvnice (Plzeň-sever) 638692; Přehýšov (Plzeň-sever) 734535; Vlkyš (Plzeň-sever) 638714
Popis polygonu:

Polygon 2 - Detail - list atlasu 2/4

Vodárny a kanalizace Karlovy Vary, a.s.
V zakresleném staveništi není žádné vodovodní a kanalizační zařízení ve správě Vodáky. Toto vyjádření platí po dobu jednoho roku.

Datum: 24.9.2021 Podpis: *Klavětor*
Vodárny a kanalizace Karlovy Vary, a.s.
Zapsáno v OR KS Plzeň pod č. B 375
Studentská 328/64
360 07 Karlovy Vary - Doubí



utilityreport Tato žádost byla vygenerována službou UtilityReport, kterou provozuje HRDLIČKA spol. s r. o. Více na www.mawis.eu.
V případě dotazu kontaktujte zákaznické centrum na telefonu: +420 251 618 458 nebo e-mailu: info@mawis.eu.

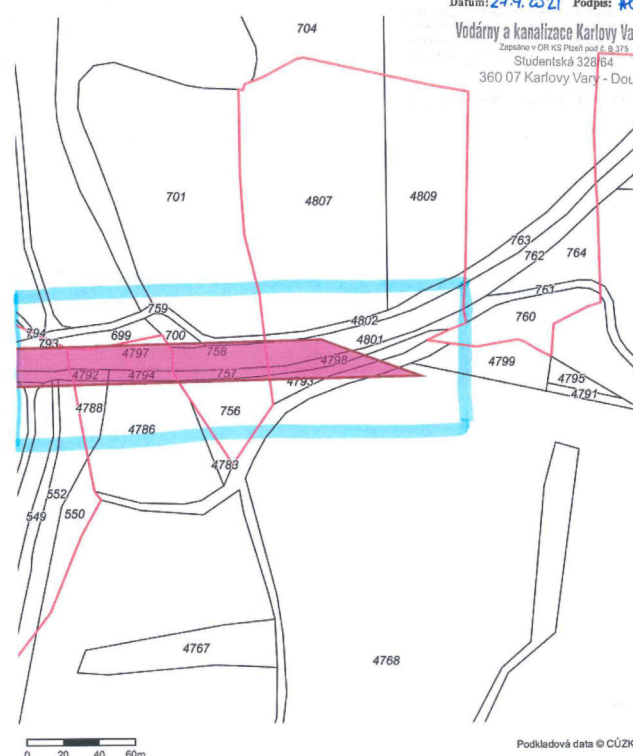
11 / 48

Evid. č. žádosti: 2021347766
Pořadové číslo polygonu: 2
Katastrální území: Dolní Sekyřany (Plzeň-sever) 638684; Hněvnice (Plzeň-sever) 638692; Přehýšov (Plzeň-sever) 734535; Vlkyš (Plzeň-sever) 638714
Popis polygonu:

Polygon 2 - Detail - list atlasu 4/4

Vodárny a kanalizace Karlovy Vary, a.s.
V zakresleném staveništi není žádné vodovodní a kanalizační zařízení ve správě Vodáky. Toto vyjádření platí po dobu jednoho roku.

Datum: 24.9.2021 Podpis: *Klavětor*
Vodárny a kanalizace Karlovy Vary, a.s.
Zapsáno v OR KS Plzeň pod č. B 375
Studentská 328/64
360 07 Karlovy Vary - Doubí



utilityreport Tato žádost byla vygenerována službou UtilityReport, kterou provozuje HRDLIČKA spol. s r. o. Více na www.mawis.eu.
V případě dotazu kontaktujte zákaznické centrum na telefonu: +420 251 618 458 nebo e-mailu: info@mawis.eu.

13 / 48

Zákres sítí

Město/katastr : Heřmanovava Huť
Čtvrť/Ulice : Hněvnice, Přehýšov
č.p./p.p.č. :

Číslo jednací : 03/270921
Č.j. v knize : 7786c/21/02/Z

Za účelem : revitalizace a elektrizace trati Nýřany - Heř. Huť

Žadatel : PROJEKT servis s.r.o.

Stupeň : zákres sítí

Provoz vodovodů :

Provoz kanalizací :

Zakreslil : Mgr. Hlaváčová (702252146, mhlavacova@vodakva.cz)

~~Vodohospodářská zařízení jsou na situaci zakreslena informativně dle stávající dokumentace Vodakvy. Zařízení je nutno upřesnit vytýčením na místě. Přesné vytýčení vodohospodářských zařízení vám zajistí naše příslušné provozy.~~

Žádné sítě.

Při dalším jednání ohledně předmětné akce používejte prosím příslušné číslo jednací.
CO : vlastní,

Datum : 27.9.2021

Podpis : 

Vodárny a kanalizace Karlovy Vary, a.s.

Zapsáno v OR KS Plzeň pod č. B 375

Studentská 328/64

360 07 Karlovy Vary - Doubí

(6)

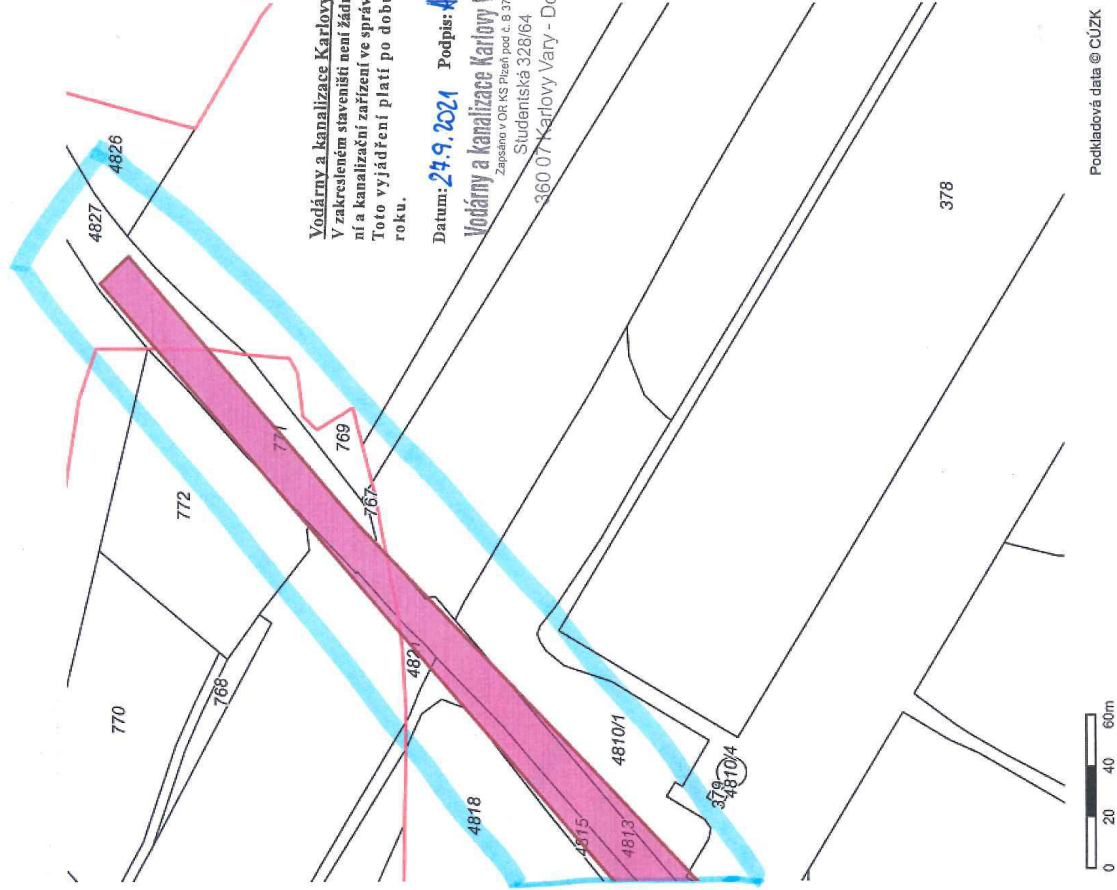
Evid. č. žádosti: 2021347766
Pořadové číslo polygonu: 3
Katastrální území: Hněvnice (

Evid. č. žádosti: 2021347766
Pořadové číslo polygonu: 3
Katastrální území: Hněvnice (Pízeň-sever) 638692, Přehýšov (Pízeň-sever) 734535
Popis polygonu:

Vodárny a kanalizace Karlovy Vary, a. s.
V zakresleném staveništi není žádné vodovod-
ní a kanalizační zařízení ve správě Vodákov.
Toto vyjádření platí po dobu jednoho
roku.

Datum: 24.9.2021 Podpis: *Klancboš*
Vodňany a lokalizace Karlový Vary, a.
Zapsáno v MKS Praha pod č. B 375
Studentka 328/64 (f)
360 07 Karlový Vary, Doubí

Polygon 3 - Detail - list atlasu 2/2



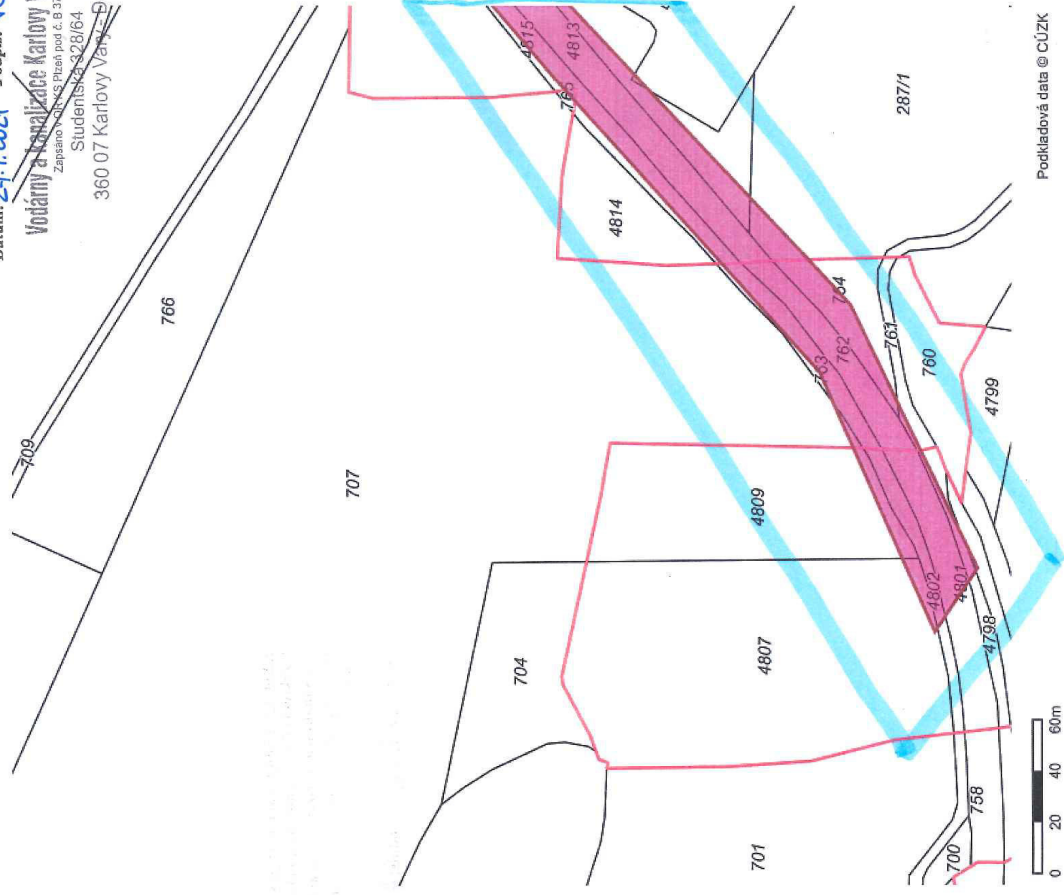
Podkladová data © CÚZK

utilityreport
Tato žádost byla vygenerována službou **UtilityReport**, kterou provozuje **HRDIČKA spol. s r. o.** Více na www.mawis.eu.
V případě dotazu kontaktujte zákaznické centrum na telefon: +420 251 618 458 nebo e-mail: info@mawis.eu.

16 / 48

Datum: 24.9.2021 Podpis: *Klancboš*
Vodňany a lokalizace Karlový Vary, a.
Zapsáno v MKS Praha pod č. B 375
Studentka 328/64 (f)
360 07 Karlový Vary, Doubí

Polygon 3 - Detail - list atlasu 1/2



Podkladová data © CÚZK

utilityreport
Tato žádost byla vygenerována službou **UtilityReport**, kterou provozuje **HRDLIČKA spol. s r. o.** Více na www.mawis.eu.
V případě dotazu kontaktujte zákaznické centrum na telefonu: +420 251 618 458 nebo e-mailu: info@mawis.eu.

15 / 48

Zákres sítí

Město/katastr : Heřmanova Huť

Čtvrť/Ulice : Hněvnice, Kbelany, Přehýšov, Rochlov

č.p./p.p.č. :

Číslo jednací : 04/270921

Č.j. v knize : 7786d/21/02/Z

Za účelem : revitalizace a elektrizace trati Nýřany - Heř. Huť

Žadatel : PROJEKT servis s.r.o.

Stupeň : zákres sítí

Provoz vodovodů :

Provoz kanalizací :

Zakreslil : Mgr. Hlaváčová (702252146, mhlavacova@vodakva.cz)

~~Vodohospodářská zařízení jsou na situaci zakreslena informativně dle stávající dokumentace Vodakvy. Zařízení je nutno upřesnit vytýčením na místě. Přesné vytýčení vodohospodářských zařízení vám zajistí naše příslušné provozy.~~

Žádné sítě.

Při dalším jednání ohledně předmětné akce používejte prosím příslušné číslo jednací.

CO : vlastní,

Datum : 27.9.2021

Podpis :

**Vodárny a kanalizace Karlovy Vary, a.s.**

Zapsáno v OR KS Plzeň pod č. B 375

Studentská 328/64

(6)

360 07 Karlovy Vary - Doubí

Evid. č. žádosti: 2021347766
Pořadové číslo polygonu: 4
Katastrální území: Hněvnice (Plzeň-sever) 638692; Kbelany (Plzeň-sever) 740543; Přehýšov (Plzeň-sever) 734535; Rochlov (Plzeň-sever) 740551
Popis polygonu:

Polygon 4 - Detail - list atlasu 1/4

Vodárny a kanalizace Karlovy Vary, a.s.
V zakresleném stavení není žádné vodovodní a kanalizační zařízení ve správě Vodakvy. Toto vyjádření platí po dobu jednoho roku.

Datum: 29.9.2021 Podpis: *Karstová*

Vodárny a kanalizace Karlovy Vary, a.s.
Zapsáno v OR: KS Plzeň pod č. B 375
Studená 328/64 (6)
360 07 Karlovy Vary - Doubí



Podkladová data © CÚZK

utilityreport Tato žádost byla vygenerována službou UtilityReport, kterou provozuje HRDLUČKA spol. s r. o. Více na www.mawis.eu. V případě dotazu kontaktujte zákaznické centrum na telefonu: +420 251 618 458 nebo e-mailem: info@mawis.eu.

18 / 48

Evid. č. žádosti: 2021347766
Pořadové číslo polygonu: 4
Katastrální území: Hněvnice (Plzeň-sever) 638692; Kbelany (Plzeň-sever) 740543; Přehýšov (Plzeň-sever) 734535; Rochlov (Plzeň-sever) 740551
Popis polygonu:

Polygon 4 - Detail - list atlasu 3/4

Vodárny a kanalizace Karlovy Vary, a.s.
V zakresleném stavení není žádné vodovodní a kanalizační zařízení ve správě Vodakvy. Toto vyjádření platí po dobu jednoho roku.

Datum: 29.9.2021 Podpis: *Karstová*

Vodárny a kanalizace Karlovy Vary, a.s.
Zapsáno v OR: KS Plzeň pod č. B 375
Studená 328/64 (6)
360 07 Karlovy Vary - Doubí



Podkladová data © CÚZK

utilityreport Tato žádost byla vygenerována službou UtilityReport, kterou provozuje HRDLUČKA spol. s r. o. Více na www.mawis.eu. V případě dotazu kontaktujte zákaznické centrum na telefonu: +420 251 618 458 nebo e-mailem: info@mawis.eu.

20 / 48

Evid. č. žádosti: 2021347766
Pořadové číslo polygonu: 4
Katastrální území: Hněvnice (Plzeň-sever) 638692; Kbelany (Plzeň-sever) 740543; Přehýšov (Plzeň-sever) 734535; Rochlov (Plzeň-sever) 740551
Popis polygonu:

Polygon 4 - Detail - list atlasu 2/4

Vodárny a kanalizace Karlovy Vary, a.s.
V zakresleném stavení není žádné vodovodní a kanalizační zařízení ve správě Vodakvy. Toto vyjádření platí po dobu jednoho roku.

Datum: 29.9.2021 Podpis: *Karstová*

Vodárny a kanalizace Karlovy Vary, a.s.
Zapsáno v OR: KS Plzeň pod č. B 375
Studená 328/64 (6)
360 07 Karlovy Vary - Doubí



Podkladová data © CÚZK

utilityreport Tato žádost byla vygenerována službou UtilityReport, kterou provozuje HRDLUČKA spol. s r. o. Více na www.mawis.eu. V případě dotazu kontaktujte zákaznické centrum na telefonu: +420 251 618 458 nebo e-mailem: info@mawis.eu.

19 / 48

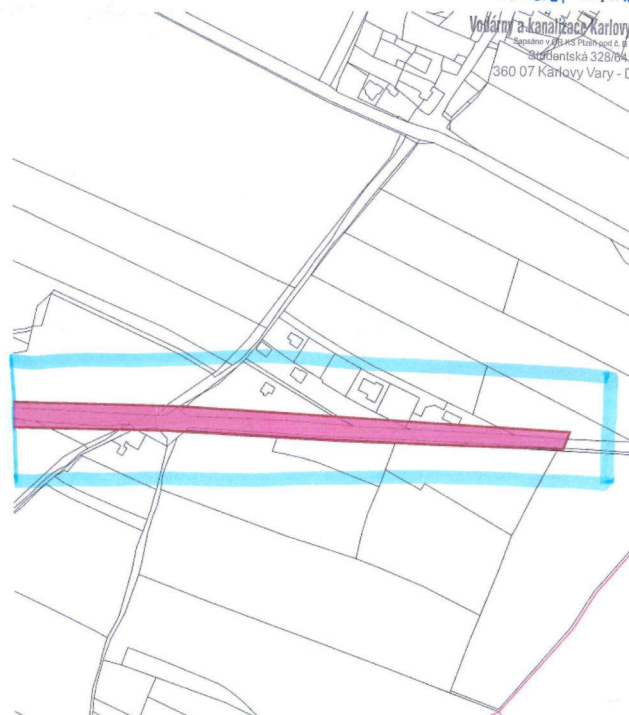
Evid. č. žádosti: 2021347766
Pořadové číslo polygonu: 4
Katastrální území: Hněvnice (Plzeň-sever) 638692; Kbelany (Plzeň-sever) 740543; Přehýšov (Plzeň-sever) 734535; Rochlov (Plzeň-sever) 740551
Popis polygonu:

Polygon 4 - Detail - list atlasu 4/4

Vodárny a kanalizace Karlovy Vary, a.s.
V zakresleném stavení není žádné vodovodní a kanalizační zařízení ve správě Vodakvy. Toto vyjádření platí po dobu jednoho roku.

Datum: 29.9.2021 Podpis: *Karstová*

Vodárny a kanalizace Karlovy Vary, a.s.
Zapsáno v OR: KS Plzeň pod č. B 375
Studená 328/64 (6)
360 07 Karlovy Vary - Doubí



Podkladová data © CÚZK

utilityreport Tato žádost byla vygenerována službou UtilityReport, kterou provozuje HRDLUČKA spol. s r. o. Více na www.mawis.eu. V případě dotazu kontaktujte zákaznické centrum na telefonu: +420 251 618 458 nebo e-mailem: info@mawis.eu.

21 / 48

Zákres sítí

Město/katastr : Blatnice

Čtvrť/Ulice :

č.p./p.p.č. :

Číslo jednací : 05/270921

Č.j. v knize : 7786e/21/02/Z

Za účelem : revitalizace a elektrizace trati Nýřany - Heř. Huť

Žadatel : PROJEKT servis s.r.o.

Stupeň : zákres sítí

Provoz vodovodů : Stříbro, Josef Nováček, 602457269, jnovacek@vodakva.cz

Provoz kanalizací : Stříbro, Ing. Miroslav Heřman, 606621313, mherman@vodakva.cz

Zakreslil : Mgr. Hlaváčová (702252146, mhlavacova@vodakva.cz)

Vodohospodářská zařízení jsou na situaci zakreslena informativně dle stávající dokumentace Vodakvy. Zařízení je nutno upřesnit vytýčením na místě. Přesné vytýčení vodohospodářských zařízení vám zajistí naše příslušné provozy.

Při souběhu a křížení se stávajícími sítěmi ve správě Vodakvy požadujeme respektovat ČSN 73 6005 Prostorové uspořádání sítí technického vybavení.

Požadujeme dodržet ochranné pásmo vodovodu a kanalizace min. 1,5 m od líce potrubí na obě strany.

Tento doklad nenahrazuje vyjádření k územnímu - stavebnímu řízení.

Další stupeň PD požadujeme předložit k vyjádření.

Při dalším jednání ohledně předmětné akce používejte prosím příslušné číslo jednací.

CO : vlastní,

Datum : 27.9.2021

Podpis :



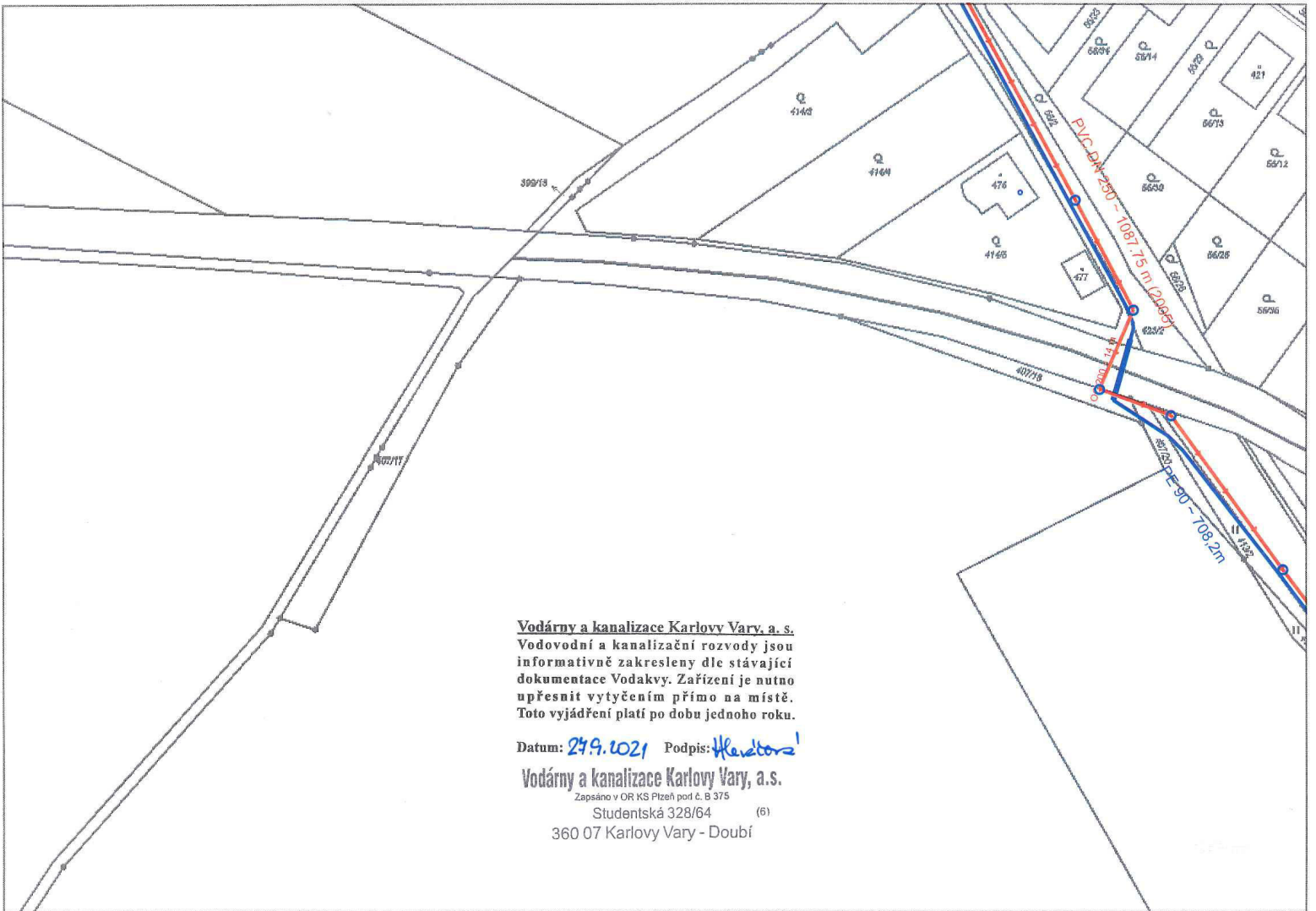
Vodárny a kanalizace Karlovy Vary, a.s.

Zapsáno v OR KS Plzeň pod č. B 375

Studentská 328/64

(6)

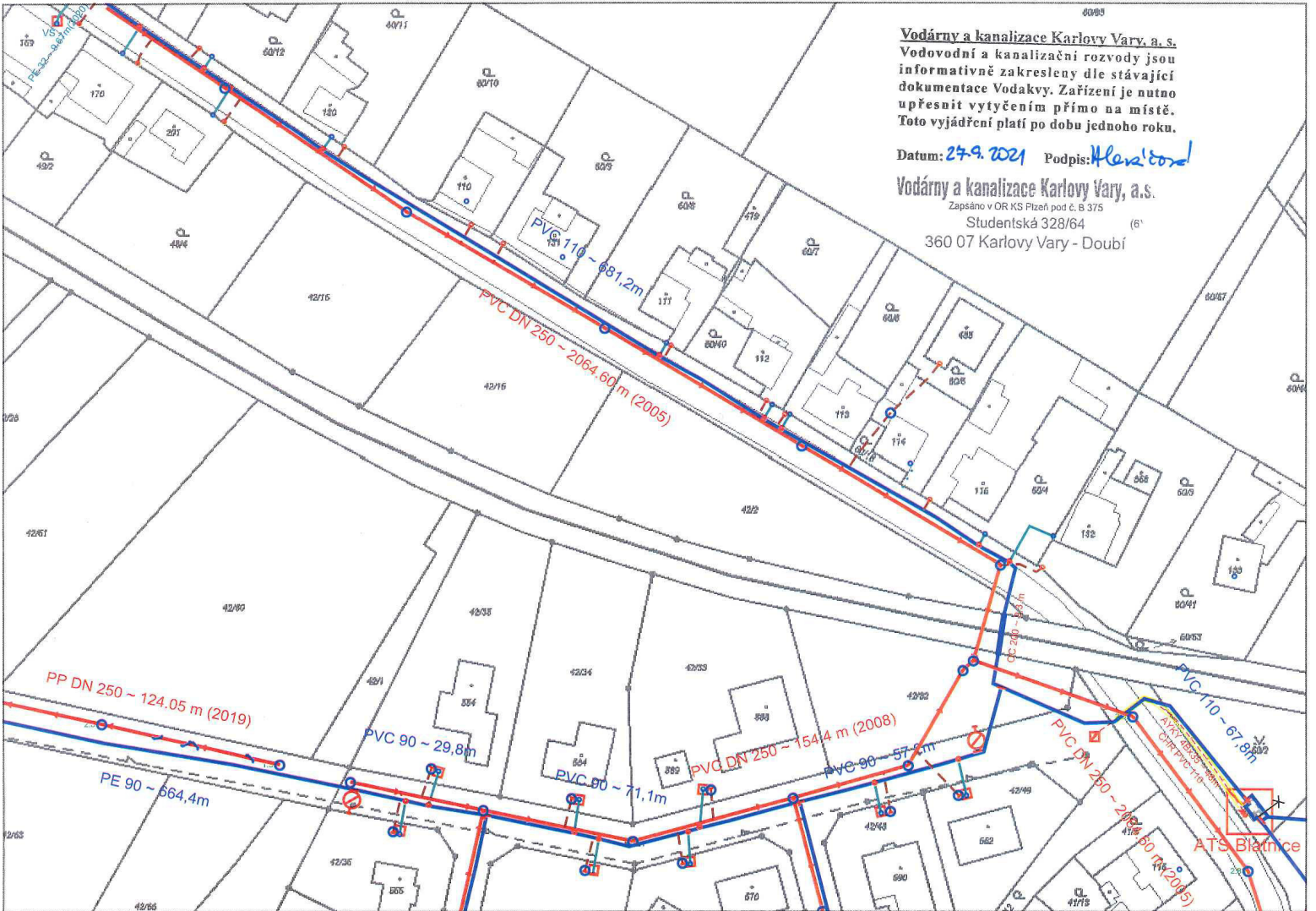
360 07 Karlovy Vary - Doubí



Vodárny a kanalizace Karlovy Vary, a. s.
Vodovodní a kanalizační rozvody jsou
informativně zakresleny dle stávající
dokumentace Vodakvy. Zařízení je nutno
upřesnit vytyčením přímo na místě.
Toto vyjádření platí po dobu jednoho roku.

Datum: 27.9.2021 Podpis: *Henderson*

Vodárny a kanalizace Karlovy Vary, a. s.
Zapsáno v OR KS Plzeň pod č. B 375
Studentská 328/64 (6)
360 07 Karlovy Vary - Doubí



Vodárny a kanalizace Karlovy Vary, a. s.
Vodovodní a kanalizační rozvody jsou
informativně zakresleny dle stávající
dokumentace Vodakvy. Zařízení je nutno
upřesnit vytyčením přímo na místě.
Toto vyjádření platí po dobu jednoho roku.

Datum: 27.9.2021 Podpis: *Henderson*

Vodárny a kanalizace Karlovy Vary, a. s.
Zapsáno v OR KS Plzeň pod č. B 375
Studentská 328/64 (6)
360 07 Karlovy Vary - Doubí

Zákres sítí

Město/katastr : Blatnice

Čtvrť/Ulice :

č.p./p.p.č. :

Číslo jednací : 06/270921

Č.j. v knize : 7786f/21/02/Z

Za účelem : revitalizace a elektrizace trati Nýřany - Heř. Huť

Žadatel : PROJEKT servis s.r.o.

Stupeň : **zákres sítí**

Provoz vodovodů : Stříbro, Josef Nováček, 602457269, jnovacek@vodakva.cz

Provoz kanalizací : Stříbro, Ing. Miroslav Heřman, 606621313, mherman@vodakva.cz

Zakreslil : Mgr. Hlaváčová (702252146, mhlavacova@vodakva.cz)

Vodohospodářská zařízení jsou na situaci zakreslena informativně dle stávající dokumentace Vodakvy. Zařízení je nutno upřesnit vytýčením na místě. Přesné vytýčení vodohospodářských zařízení vám zajistí naše příslušné provozy.

Při souběhu a křížení se stávajícími sítěmi ve správě Vodakvy požadujeme respektovat ČSN 73 6005 Prostorové uspořádání sítí technického vybavení.

Požadujeme dodržet ochranné pásmo vodovodu a kanalizace min. 1,5 m od lince potrubí na obě strany.

Tento doklad nenahrazuje vyjádření k územnímu - stavebnímu řízení.

Další stupeň PD požadujeme předložit k vyjádření.

Při dalším jednání ohledně předmětné akce používejte prosím příslušné číslo jednací.

CO : vlastní,

Datum : 27.9.2021

Podpis :

**Vodárny a kanalizace Karlovy Vary, a.s.**

Zapsáno v OR KS Plzeň pod č. B 375

Studentská 328/64

(6)

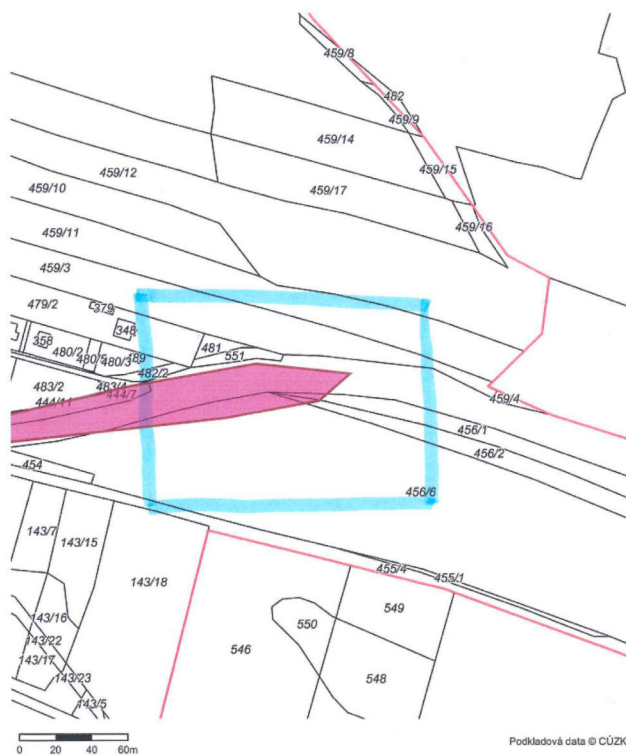
360 07 Karlovy Vary - Doubí

Vodárny a kanalizace Karlovy Vary, a.s.
V zakresleném stavení není žádáno vodovodní a kanalizační zařízení ve správě Vodáren. Toto vyjádření platí po dobu jednoho roku.

Datum: 27.9.2021 Podpis: *Karel*
Vodárny a kanalizace Karlovy Vary, a.s.
Zapsáno v OR: KS Praha pod č. 3375
Studentská 328/64
360 07 Karlovy Vary - Doubí

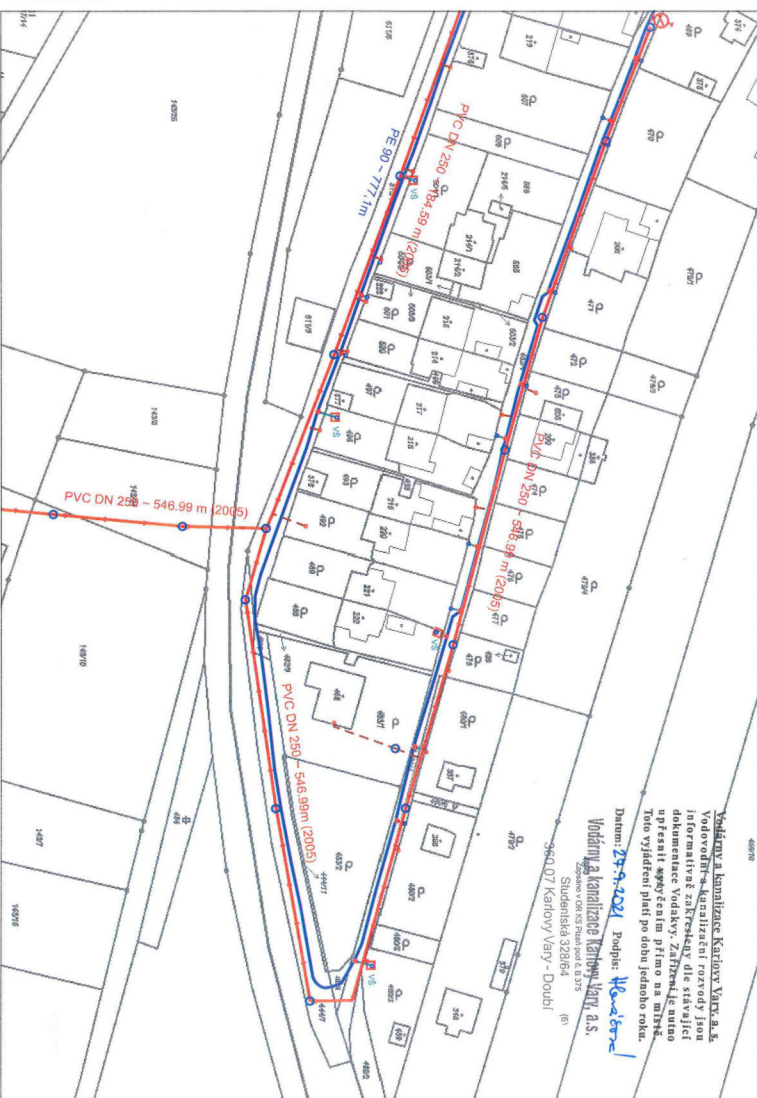
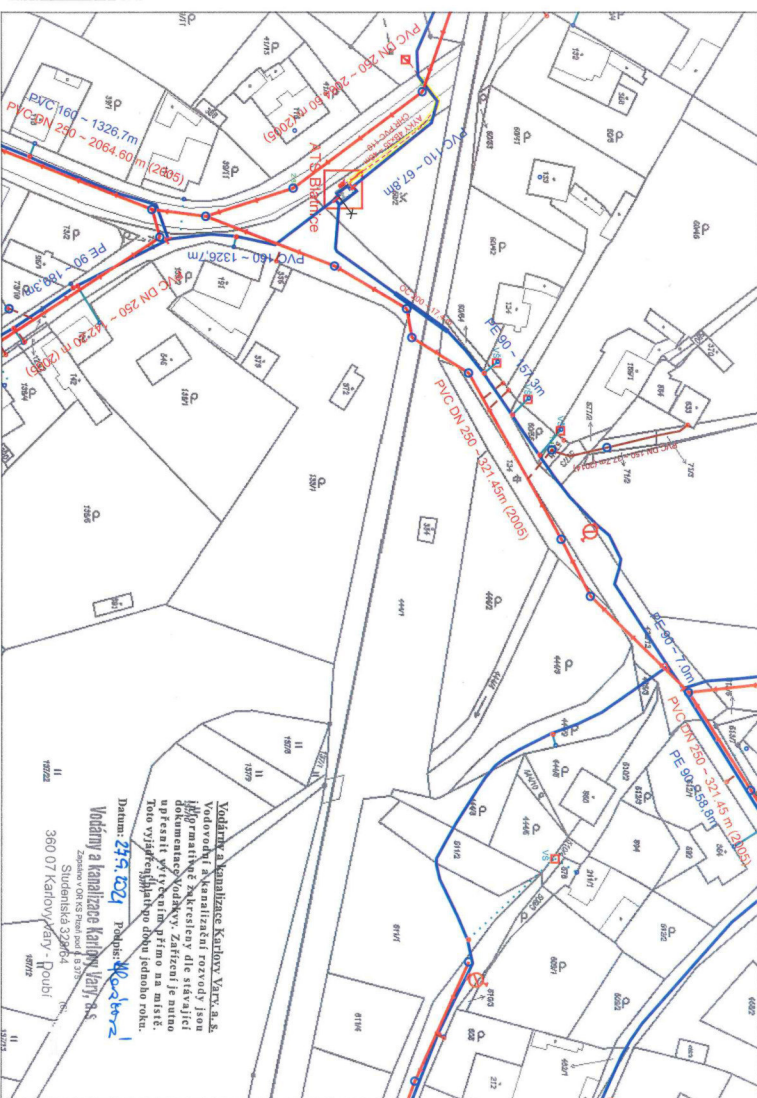
Evid. č. žádosti: 2021347766
Pořadové číslo polygonu: 6
Katastrální území: Blatnice u Nýřan (Plzeň-sever) 605301
Popis polygonu:

Polygon 6 - Detail - list atlasu 3/3



utilityreport Tato žádost byla vygenerována službou UtilityReport, kterou provozuje HRDÚČKA spol. s r. o. Více na www.mawis.eu.
V případě dotazu kontaktujte zákaznické centrum na telefonu: +420 251 618 458 nebo e-mail: info@mawis.eu.

29 / 48



Zákres sítí

Město/katastr : Kamenný Újezd

Čtvrť/Ulice :

č.p./p.p.č. :

Číslo jednací : 07/270921

Č.j. v knize : 7786g/21/02/Z

Za účelem : revitalizace a elektrizace trati Nýřany - Heř. Huť

Žadatel : PROJEKT servis s.r.o.

Stupeň : zákres sítí

Provoz vodovodů :

Provoz kanalizací :

Zakreslil : Mgr. Hlaváčová (702252146, mhlavacova@vodakva.cz)

~~Vodohospodářská zařízení jsou na situaci zakreslena informativně dle stávající dokumentace Vodakvy. Zařízení je nutno upřesnit vytyčením na místě. Přesné vytyčení vodohospodářských zařízení vám zajistí naše příslušné provozy.~~

Žádné sítě.

Při dalším jednání ohledně předmětné akce používejte prosím příslušné číslo jednací.
CO : vlastní,

Datum : 27.9.2021

Podpis : **Vodárny a kanalizace Karlovy Vary, a.s.**

Zapsáno v OR KS Plzeň pod č. B 375

Studentská 328/64 (6)

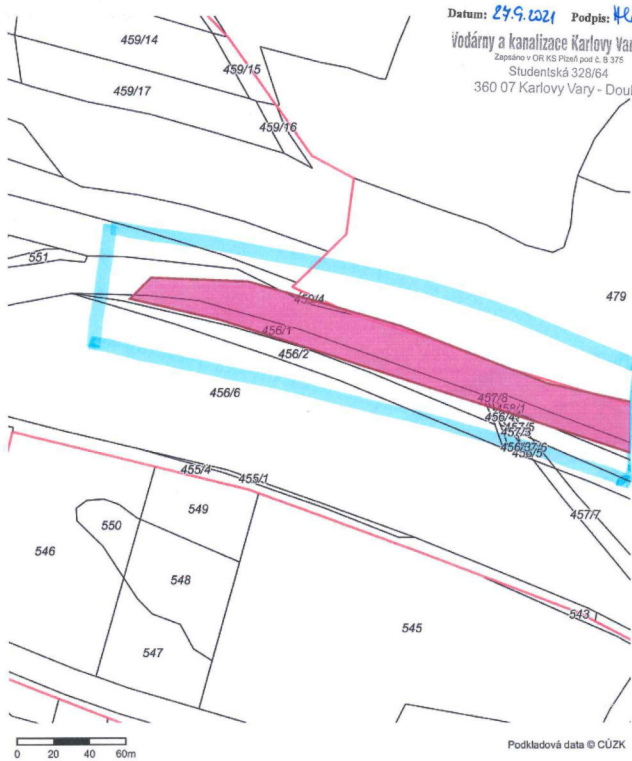
360 07 Karlovy Vary - Doubí

Evid. č. žádosti: 2021347766
Pořadové číslo polygonu: 7
Katastrální území: Blatnice u Nýřan (Píseň-sever) 605301; Kamenný Újezd u Nýřan (Píseň-sever) 708470
Popis polygonu:

Polygon 7 - Detail - list atlasu 1/5

Vodárny a kanalizace Karlovy Vary, a.s.
V zakresleném staveništi není žádné vodovodní a kanalizační zařízení ve správě Vodakvy. Toto vyjádření platí po dobu jednoho roku.

Datum: 27.9.2021 Podpis: *Klavdina*
Vodárny a kanalizace Karlovy Vary, a.s.
Zapsáno v ORS KS Píseň pod č. 6 376
Studentská 328/64 (6)
360 07 Karlovy Vary - Douhí



utilityreport Tato žádost byla vygenerována službou UtilityReport, kterou provozuje HRDLIČKA spol. s r. o. Více na www.mawis.eu.
V případě dotazu kontaktujte zákaznické centrum na telefonu: +420 251 618 458 nebo e-mailu: info@mawis.eu.

31 / 48

Evid. č. žádosti: 2021347766
Pořadové číslo polygonu: 7
Katastrální území: Blatnice u Nýřan (Píseň-sever) 605301; Kamenný Újezd u Nýřan (Píseň-sever) 708470
Popis polygonu:

Polygon 7 - Detail - list atlasu 3/5

Vodárny a kanalizace Karlovy Vary, a.s.
V zakresleném staveništi není žádné vodovodní a kanalizační zařízení ve správě Vodakvy. Toto vyjádření platí po dobu jednoho roku.

Datum: 27.9.2021 Podpis: *Klavdina*

Vodárny a kanalizace Karlovy Vary, a.s.
Zapsáno v ORS KS Píseň pod č. 6 376
Studentská 328/64
360 07 Karlovy Vary - Douhí



utilityreport Tato žádost byla vygenerována službou UtilityReport, kterou provozuje HRDLIČKA spol. s r. o. Více na www.mawis.eu.
V případě dotazu kontaktujte zákaznické centrum na telefonu: +420 251 618 458 nebo e-mailu: info@mawis.eu.

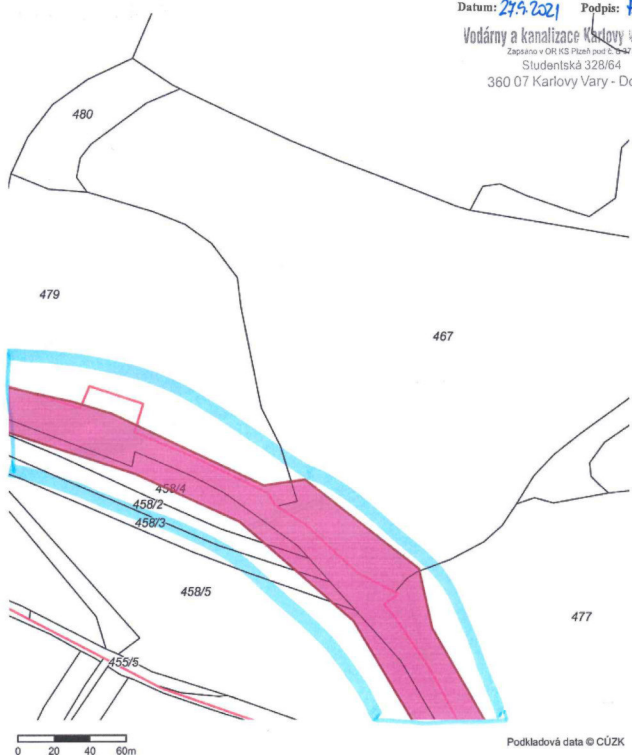
33 / 48

Evid. č. žádosti: 2021347766
Pořadové číslo polygonu: 7
Katastrální území: Blatnice u Nýřan (Píseň-sever) 605301; Kamenný Újezd u Nýřan (Píseň-sever) 708470
Popis polygonu:

Polygon 7 - Detail - list atlasu 2/5

Vodárny a kanalizace Karlovy Vary, a.s.
V zakresleném staveništi není žádné vodovodní a kanalizační zařízení ve správě Vodakvy. Toto vyjádření platí po dobu jednoho roku.

Datum: 27.9.2021 Podpis: *Klavdina*
Vodárny a kanalizace Karlovy Vary, a.s.
Zapsáno v ORS KS Píseň pod č. 6 376
Studentská 328/64
360 07 Karlovy Vary - Douhí



utilityreport Tato žádost byla vygenerována službou UtilityReport, kterou provozuje HRDLIČKA spol. s r. o. Více na www.mawis.eu.
V případě dotazu kontaktujte zákaznické centrum na telefonu: +420 251 618 458 nebo e-mailu: info@mawis.eu.

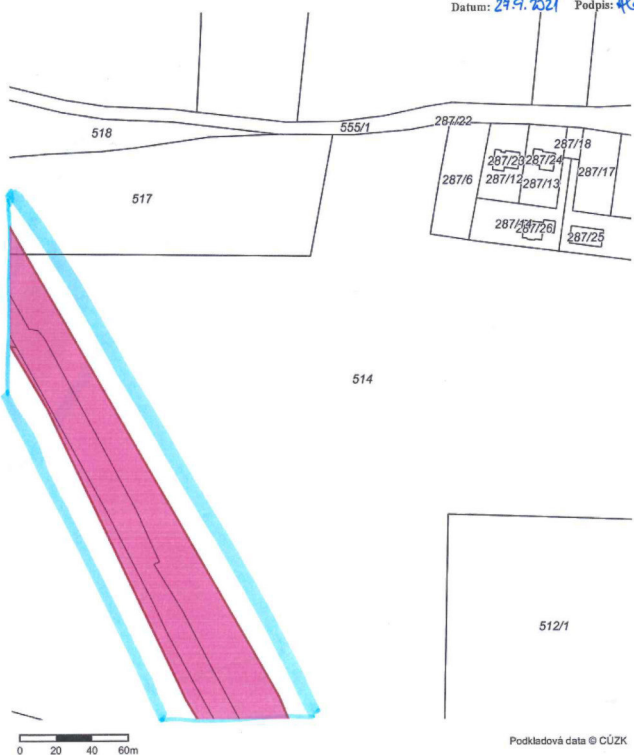
32 / 48

Evid. č. žádosti: 2021347766
Pořadové číslo polygonu: 7
Katastrální území: Blatnice u Nýřan (Píseň-sever) 605301; Kamenný Újezd u Nýřan (Píseň-sever) 708470
Popis polygonu:

Polygon 7 - Detail - list atlasu 4/5

Vodárny a kanalizace Karlovy Vary, a.s.
V zakresleném staveništi není žádné vodovodní a kanalizační zařízení ve správě Vodakvy. Toto vyjádření platí po dobu jednoho roku.

Datum: 27.9.2021 Podpis: *Klavdina*



utilityreport Tato žádost byla vygenerována službou UtilityReport, kterou provozuje HRDLIČKA spol. s r. o. Více na www.mawis.eu.
V případě dotazu kontaktujte zákaznické centrum na telefonu: +420 251 618 458 nebo e-mailu: info@mawis.eu.

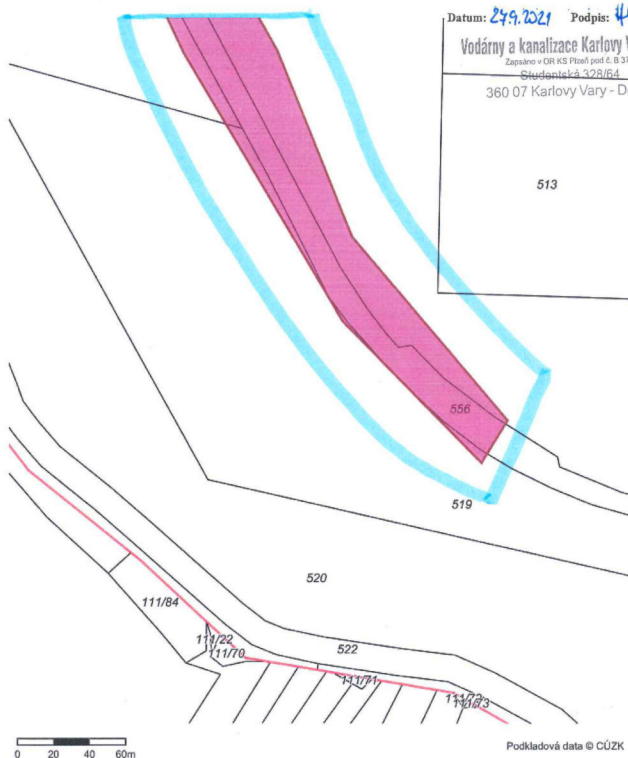
34 / 48

Evid. č. žádosti: 2021347766
Pořadové číslo polygonu: 7
Katastrální území: Blatnice u Nýřan (Píseň-sever) 605301; Kamenný Újezd u Nýřan (Píseň-sever) 708470
Popis polygonu:

Polygon 7 - Detail - list atlasu 5/5

Vodárny a kanalizace Karlovy Vary, a.s.
V zakresleném stavu není žádné vodovodní a kanalizační zařízení ve správě Vodáren.
Toto vyjádření platí po dobu jednoho roku.

Datum: 29.10.21 Podpis: *Honza*
Vodárny a kanalizace Karlovy Vary, a.s.
Zapsáno v OR KS Píseň pod č. B 375
Stavová karta 322064 (S)
360 07 Karlovy Vary - Doubí



Zákres sítí

Město/katastr : Kamenný Újezd, Nýřany

Čtvrť/Ulice :

č.p./p.p.č. :

Číslo jednací : 08/270921

Č.j. v knize : 7786h/21/02/Z

Za účelem : revitalizace a elektrizace trati Nýřany - Heř. Huť

Žadatel : PROJEKT servis s.r.o.

Stupeň : zákres sítí

Provoz vodovodů :

Provoz kanalizací :

Zakreslil : Mgr. Hlaváčová (702252146, mhlavacova@vodakva.cz)

~~Vodohospodářská zařízení jsou na situaci zakreslena informativně dle stávající dokumentace Vodakvy.
Zařízení je nutno upřesnit vytýčením na místě. Přesné vytýčení vodohospodářských zařízení vám
zajistí naše příslušné provozy.~~

Žádné sítě.

Při dalším jednání ohledně předmětné akce používejte prosím příslušné číslo jednací.

CO : vlastní,

Datum : 27.9.2021

Podpis : **Vodárny a kanalizace Karlovy Vary, a.s.**

Zapsáno v OR KS Plzeň pod č. B 375

Studentská 328/64

360 07 Karlovy Vary - Doubí

Zákres sítí

Město/katastr : Nýřany

Čtvrť/Ulice :

č.p./p.p.č. :

Číslo jednací : 09/270921

Č.j. v knize : 7786ch/21/02/Z

Za účelem : revitalizace a elektrizace trati Nýřany - Heř. Hut'

Žadatel : PROJEKT servis s.r.o.

Stupeň : zákres sítí

Provoz vodovodů :

Provoz kanalizací :

Zakreslil : Mgr. Hlaváčová (702252146, mhlavacova@vodakva.cz)

~~Vodohospodářská zařízení jsou na situaci zakreslena informativně dle stávající dokumentace Vodakvy. Zařízení je nutno upřesnit vytýčením na místě. Přesné vytýčení vodohospodářských zařízení vám zajistí naše příslušné provozy.~~

Žádné sítě.

Při dalším jednání ohledně předmětné akce používejte prosím příslušné číslo jednací.

CO : vlastní,

Datum : 27.9.2021

Podpis : 

Vodárny a kanalizace Karlovy Vary, a.s.

Zapsáno v OR KS Plzeň pod č. B 375

Studentská 328/64 (6

360 07 Karlovy Vary - Doubí

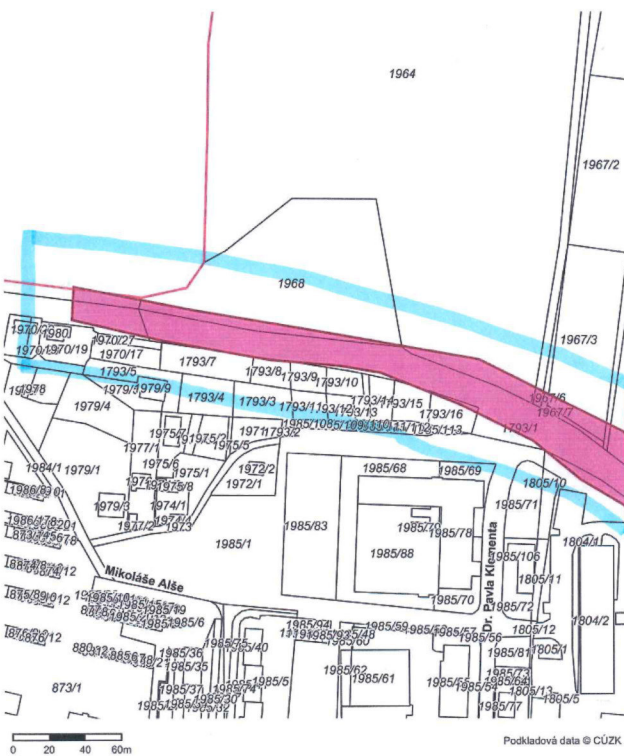
Evid. č. žádosti: 2021347766
Pořadové číslo polygonu: 9
Katastrální území: Kamenný Újezd u Nýřan (Plzeň-sever) 708470; Nýřany (Plzeň-sever) 708496
Popis polygonu:

Vodárny a kanalizace Karlovy Vary, a.s.
V zakresleném staveništi není žádné vodovodní a kanalizační zařízení ve správě Vodáky.
Toto vyjádření platí po dobu jednoho roku.

Datum: 29.9.2021 Podpis: *Hlaváčková*

Vodárny a kanalizace Karlovy Vary, a.s.
Zapsáno v OR KS Plzeň pod č. B 375
Studentská 328/64
360 07 Karlovy Vary - Doubí

Polygon 9 - Detail - list atlasu 1/4



utilityreport Tato žádost byla vygenerována službou UtilityReport, kterou provozuje HRDLIČKA spol. s r. o. Více na www.mawis.eu.
V případě dotazu kontaktujte zákaznické centrum na telefon: +420 251 618 458 nebo e-mail: info@mawis.eu.

42 / 48

Evid. č. žádosti: 2021347766
Pořadové číslo polygonu: 9
Katastrální území: Kamenný Újezd u Nýřan (Plzeň-sever) 708470; Nýřany (Plzeň-sever) 708496
Popis polygonu:

Vodárny a kanalizace Karlovy Vary, a.s.
V zakresleném staveništi není žádné vodovodní a kanalizační zařízení ve správě Vodáky.
Toto vyjádření platí po dobu jednoho roku.

Datum: 29.9.2021 Podpis: *Hlaváčková*

Vodárny a kanalizace Karlovy Vary, a.s.
Zapsáno v OR KS Plzeň pod č. B 375
Studentská 328/64
360 07 Karlovy Vary - Doubí

Polygon 9 - Detail - list atlasu 2/4



utilityreport Tato žádost byla vygenerována službou UtilityReport, kterou provozuje HRDLIČKA spol. s r. o. Více na www.mawis.eu.
V případě dotazu kontaktujte zákaznické centrum na telefon: +420 251 618 458 nebo e-mail: info@mawis.eu.

43 / 48

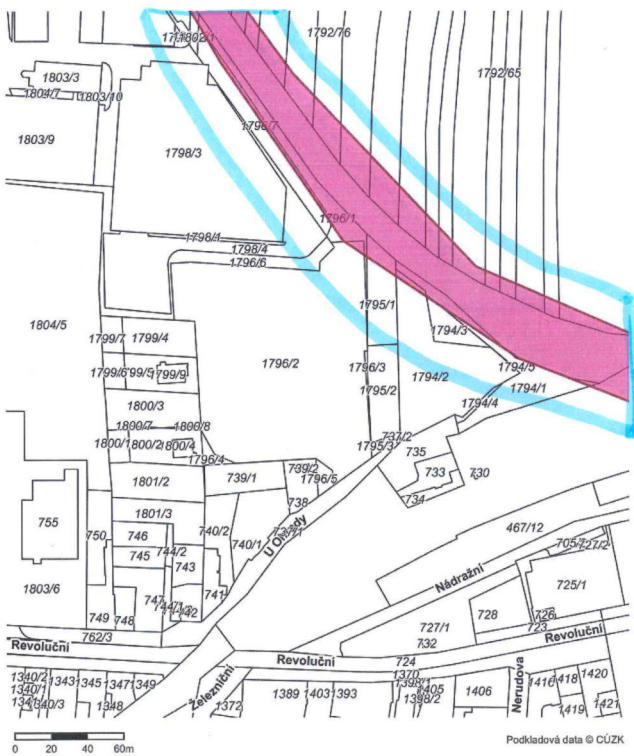
Evid. č. žádosti: 2021347766
Pořadové číslo polygonu: 9
Katastrální území: Kamenný Újezd u Nýřan (Plzeň-sever) 708470; Nýřany (Plzeň-sever) 708496
Popis polygonu:

Vodárny a kanalizace Karlovy Vary, a.s.
V zakresleném staveništi není žádné vodovodní a kanalizační zařízení ve správě Vodáky.
Toto vyjádření platí po dobu jednoho roku.

Datum: 29.9.2021 Podpis: *Hlaváčková*

Vodárny a kanalizace Karlovy Vary, a.s.
Zapsáno v OR KS Plzeň pod č. B 375
Studentská 328/64
360 07 Karlovy Vary - Doubí

Polygon 9 - Detail - list atlasu 3/4



utilityreport Tato žádost byla vygenerována službou UtilityReport, kterou provozuje HRDLIČKA spol. s r. o. Více na www.mawis.eu.
V případě dotazu kontaktujte zákaznické centrum na telefon: +420 251 618 458 nebo e-mail: info@mawis.eu.

44 / 48

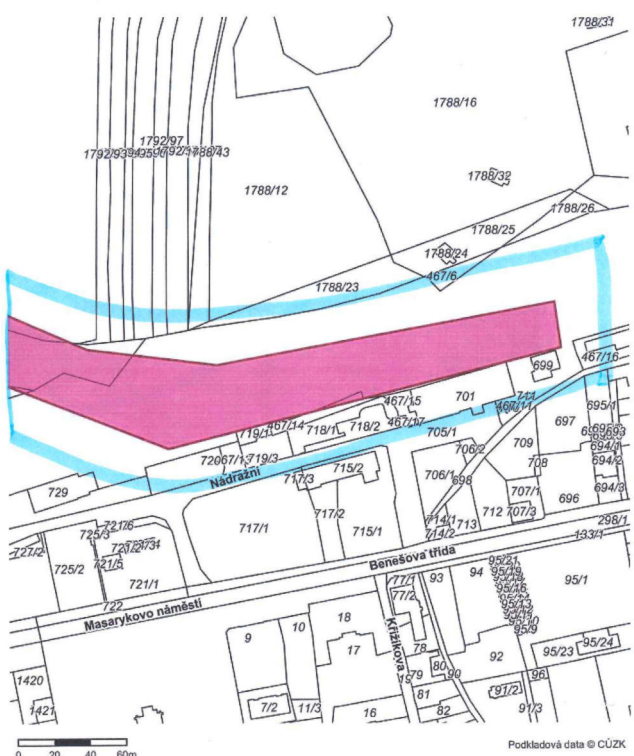
Evid. č. žádosti: 2021347766
Pořadové číslo polygonu: 9
Katastrální území: Kamenný Újezd u Nýřan (Plzeň-sever) 708470; Nýřany (Plzeň-sever) 708496
Popis polygonu:

Vodárny a kanalizace Karlovy Vary, a.s.
V zakresleném staveništi není žádné vodovodní a kanalizační zařízení ve správě Vodáky.
Toto vyjádření platí po dobu jednoho roku.

Datum: 29.9.2021 Podpis: *Hlaváčková*

Vodárny a kanalizace Karlovy Vary, a.s.
Zapsáno v OR KS Plzeň pod č. B 375
Studentská 328/64
360 07 Karlovy Vary - Doubí

Polygon 9 - Detail - list atlasu 4/4



utilityreport Tato žádost byla vygenerována službou UtilityReport, kterou provozuje HRDLIČKA spol. s r. o. Více na www.mawis.eu.
V případě dotazu kontaktujte zákaznické centrum na telefon: +420 251 618 458 nebo e-mail: info@mawis.eu.

45 / 48

Zákres sítí

Město/katastr : Blatnice

Čtvrť/Ulice :

č.p./p.p.č. : 143/10, 143/14, 143/19

Číslo jednací : 10/270921

Č.j. v knize : 7786i/21/02/Z

Za účelem : revitalizace a elektrizace trati Nýřany - Heř. Huť

Žadatel : PROJEKT servis s.r.o.

Stupeň : zákres sítí

Provoz vodovodů : Stříbro, Josef Nováček, 602457269, jnovacek@vodakva.cz

Provoz kanalizací : Stříbro, Ing. Miroslav Heřman, 606621313, mherman@vodakva.cz

Zakreslil : Mgr. Hlaváčová (702252146, mhlavacova@vodakva.cz)

Vodohospodářská zařízení jsou na situaci zakreslena informativně dle stávající dokumentace Vodakvy. Zařízení je nutno upřesnit vytýčením na místě. Přesné vytýčení vodohospodářských zařízení vám zajistí naše příslušné provozy.

Při souběhu a křížení se stávajícími sítěmi ve správě Vodakvy požadujeme respektovat ČSN 73 6005 Prostorové uspořádání sítí technického vybavení.

Požadujeme dodržet ochranné pásmo vodovodu a kanalizace min. 1,5 m od líce potrubí na obě strany.

Tento doklad nenahrazuje vyjádření k územnímu - stavebnímu řízení.

Další stupeň PD požadujeme předložit k vyjádření.

Při dalším jednání ohledně předmětné akce používejte prosím příslušné číslo jednací.

CO : vlastní,

Datum : 27.9.2021

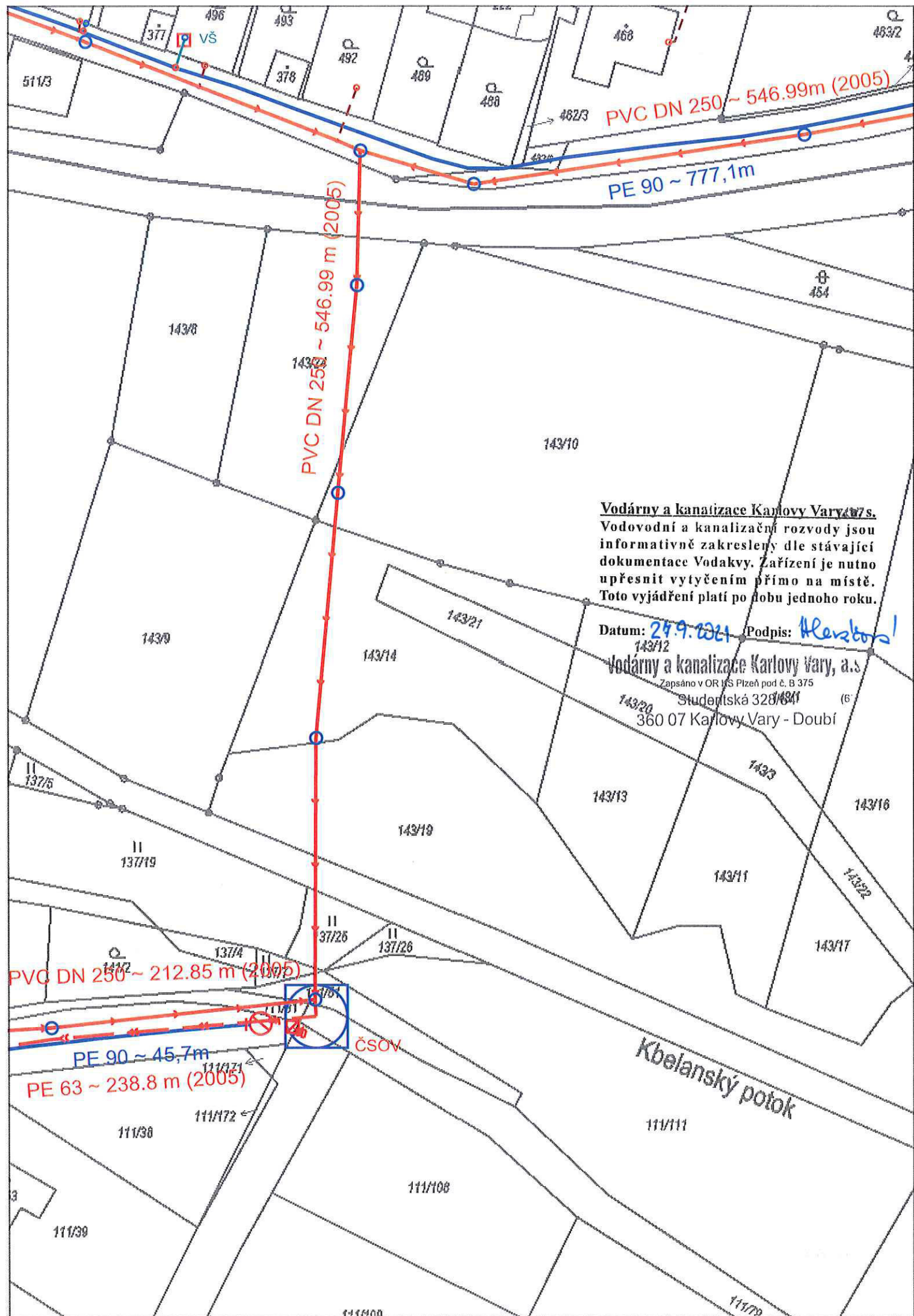
Podpis : 

Vodárny a kanalizace Karlovy Vary, a.s.

Zapsáno v OR KS Plzeň poř. č. B 375

Studentská 328/64 (f)

360 07 Karlovy Vary - Doubí



PVC DN 250 ~ 546.99m (2005)

PE 90 ~ 777,1m

PVC DN 250 ~ 546.99 m (2005)

PVC DN 250 ~ 212.85 m (2005)

PE 90 ~ 45,7m

PE 63 ~ 238.8 m (2005)

ČSOV

Vodárny a kanalizace Karlovy Vary, a.s.
Vodovodní a kanalizační rozvody jsou informativně zakresleny dle stávající dokumentace Vodáky. Zařízení je nutno upřesnit vytyčením přímo na místě. Toto vyjádření platí po dobu jednoho roku.

Datum: 24.9.2021 Podpis: Hlavinka!
143/12
Vodárny a kanalizace Karlovy Vary, a.s.
Zapsáno v OR IIS Plzeň pod č. B 375
143/20
Studená 328/4941 (6)
360 07 Karlovy Vary - Doubí

Kbelanský potok

Váš dopis č. _____

Ze dne _____

21. 07. 2020

Naše čj. _____

1795/2020-RSMPHA

Spis č.: 178/2020PLZ

Datum _____

30. 07. 2020

PROJEKT servis spol. s r.o.

U Elektry 830/2b

198 00 Praha 9

Vyřizuje _____

Pavla Štychová

Regionální správa majetku Praha | OT

T 725 736 052

E stychova@rsm.cd.cz

Vyjádření k existenci inženýrských sítí stavby „Revitalizace a elektrizace trati Nýřany – Heřmanova Huť“

Zájmová oblast se nachází na TÚ 0311 Nýřany – Heřmanova Huť v žkm 0,020 – 9,650 cca oboustranně. Stavba se nachází na pozemku ve vl. ČD, a.s.. p.č. 467/1, k.ú. Nýřany. Stavba se nachází v ochranném pásmu dráhy.

RSM Praha, pověřená správou majetku ČD, a.s., k Vaší žádosti ohledně vyjádření k existenci inženýrských sítí dle podkladů zaslaných dne 21. 07. 2020 sděluje následující:

- v oblasti výstavby nevidujeme inženýrské sítě ve své operativní správě;
- další stupeň projektové dokumentace žádáme předložit k odsouhlasení.

Toto vyjádření pozbývá platnosti za **dva roky** od jeho vydání.



Regionální správa majetku Prahy

Prvního pluku 81/2a

130 00 Praha 3 Žižkov

České dráhy a.s. IČ: 70994226, DIČ: CZ70994226

Ing. Ondřej Pospíšil

vedoucí oddělení technického Regionální správy majetku Praha

Správa železnic, s.o.
Marcela Kalašová
Sušická 23
326 00 Plzeň

Číslo jednací 1202012447

Datum 10.7.2020

Vyřizuje Martin Švec

telefon +420 606 763 587

e-mail Martin.Svec@cdt.cz

Věc: Souhrnné stanovisko k existenci komunikačního vedení a zařízení ve správě ČD - Telematika a.s. .

Název stavby: Revitalizace a elektrizace trati Nýřany - Heřmanova Huť

Při realizaci výše uvedené stavby **DOJDE** ke styku se sítí elektronických komunikací, která je chráněna ochranným pásmem dle §102 zák. č. 127/2005 Sb., o elektronických komunikacích.

Toto vyjádření platí pouze pro dokumentaci ověřenou společností ČD - Telematika a.s. a pro rozsah prací na ní vyznačených.

Vyjádření je platné pouze pro zájmové území vyznačené žadatelem včetně důvodu stanoveného žadatelem.

Vyjádření pozbývá platnosti dne 10.7.2022

Dotčená zařízení:

DK Plzeň - Stod.

Všeobecné podmínky ochrany:

Toto vyjádření neopravňuje žadatele provádět jakoukoliv činnost nebo ochranu na síti elektronických komunikací.

Dotčenou síť elektronických komunikací je žadatel povinen nechat u ČD - Telematika a.s. vytyčit.

Vytyčení sítě elektronických komunikací bude provedeno na základě písemné objednávky zaslané nejméně 14 dnů před požadovaným termínem vytyčení. Na objednávce ve dvojím vyhotovení musí být uvedeno jednací číslo vyjádření a datum vydání vyjádření. V případě, že žadatelem je právnická osoba, musí být na objednávce uvedeno navíc IČO, DIČ a bankovní spojení objednatele.

Termín, způsob a formu vytyčení je nutné řešit individuálně s kontaktní osobou (kontakty na adrese www.cdt.cz/ vytyčení) po telefonické dohodě, a to nejlépe 7 dnů před požadovaným termínem vytyčení. Je-li vytyčení požadováno do tří dnů od data vaší žádosti na vytyčení, bude do celkové částky za vytyčení připočten expresní příplatek ve výši 30% z celkové částky.

Žadatel nese veškeré náklady na provedení vytyčení, a to včetně případných prací geodetické kanceláře, pokud to situace vyžaduje.

Po vytyčení je žadatel povinen předložit k odsouhlasení vystavovateli tohoto vyjádření další stupeň dokumentace, ve kterém budou zakresleny síť elektronických komunikací podle skutečnosti, popsány rozsah a způsob provedení činností a zajištění ochrany dotčené sítě elektronických komunikací. V případě, že projekční či realizační práce

www.cdt.cz

související se stavbou budou prováděny na pozemcích dráhy či v jejím ochranném pásmu anebo na síti elektronických komunikací v majetku Správy železnic, musí tyto práce provádět organizace, která má příslušné odborné oprávnění k práci na železničním telekomunikačním zařízení udělené Správou železnic. Případné rozpory nebo výjimky z jednotlivých ustanovení řeší Správa železnic, Technická ústředna dopravní cesty se sídlem Praha 9 - Libeň, Malletova 10/2363. Nedodržení těchto podmínek je hrubým porušením právní povinnosti podle zákona 127/2005 Sb., o elektronických komunikacích a zákona 266/1994 Sb., o drahách.

Specifické podmínky Správy železnic:

Stavební objekty a provozní soubory zpracované do stupně dokumentace pro územní řízení týkající se sítě elektronických komunikací v majetku Správy železnic musí být v dalším stupni projektové dokumentace zpracovány v rozsahu daném vyhláškou č. 146/2008 Sb. a upřesněnou směrnicí Správy železnic 11/2006.

Činnosti na majetku Správy železnic uvedené již ve stupni dokumentace pro územní řízení musí být v souladu s technickými kvalitativními podmínkami staveb státních drah.

V případě prodeje, pronájmu drážního pozemku, objektu, je žadatel povinen požádat o vyjádření Správu železnic, Technickou ústřednu dopravní cesty se sídlem Praha 9 - Libeň, Malletova 10/2363. Přílohou podané žádosti musí být toto vyjádření, a to včetně všech příloh.

Další upřesňující podmínky:

Na tr. Nýřany - Heřmanova Huť je provozován radiový komunikační provoz. Pro upřesnění výskytu dalších technologií a zařízení el. komunikací je nutno požádat o vyjádření: ČD - Telematika a.s., Odbor výstavba - p. Tomáš Fencel, Železniční 10, Plzeň.

Počet příloh: 3

ČD - Telematika a.s.
Pernerova 2819/2a
130 00 Praha 3

www.cdt.cz

KÚ 708496 Nýřany

KÚ 734535 Přehýšov

KÚ 740543 Kbelany

KÚ 740551 Rochlov

Poznámky:

Dobrý den.

Zasíláme vyjádření odborných správ OŘ Plzeň k existenci inženýrských sítí.

Uvedené přílohy (SEE 4x, SMT 1x, SPS 1x, SSZT PLZ 3x, ST PLZ 1x, CTD 3x) byly zaslány v elektronické podobě dne 16. 07. 2020 na e-mail: martina.urbanova@projekt-servis.cz

Platnost vyjádření je 2 roky.

Vyjádření odborných správ:

SEE

Souhlasím

Č.j.: 589/2020-SEE/V

Sítě ve správě SEE Plzeň - viz příloha.

+ 4x příloha

Podepsal Eliášová Radka dne 03.07.2020

SMT

Souhlasím

Č.j.:

Ve vyznačeném zájmovém území tr. Plzeň-Jižní Předměstí (mimo) - Furth i.Wald (DBAG) (část) se nenachází žádný objekt ve Správě mostů a tunelů.

Ve vyznačeném zájmovém území tr. Nýřany (mimo) - Heřmanova Huť (včetně) se nachází mosty a propustky ve Správě mostů a tunelů - viz příloha.

+ 1x příloha

Podepsal Frémundová Dana dne 10.07.2020

SPS

Souhlasím

Č.j.:

Nutno splnit podmínky.

V uvedeném zájmovém území má OŘ Plzeň, Správa pozemních staveb ve své správě sítě k objektu: Nýřany - výpravní budova č.p. 84 - vodovodní, kanalizační a plynová přípojka

V příloze je situace s orientační polohou sítí, které je nutno vytýčit na místě.

Kontaktní osoba p. Strasser Jan, e-mail: strasser@szdc.cz, tel.: 972524683, 724 852 441.

+ 1x příloha

Podepsal Bouček Václav, Ing. dne 15.07.2020

SSZT PLZ

Souhlasím

Č.j.: 546/2020-SSZT/V

Nutno splnit podmínky.

V zájmovém území se nachází kabelové trasy ve správě Správy sdělovací a zabezpečovací techniky (SSZT), které jsou orientačně zakresleny v příložené situaci.

V následujícím stupni stavebního řízení, požadujeme předložit zpracované projektové řešení k vyjádření na SSZT Plzeň.

Zjištěné sítě zapracovat do dokumentace stavby.

+ 3x příloha

Podepsal Chleborád Jan dne 15.07.2020

ST PLZ

Souhlasím

Č.j.:

V zájmovém území se nachází sítě ve správě ST Plzeň - viz. příloha.

+ 1x příloha

Podepsal Fráňa Martin Bc. dne 09.07.2020

SŽ - CTD - Dokumentace a evidence

Souhlasím

Č.j.:

Nutno splnit podmínky.

V zájm. území se nachází kabel ve správě CTD.

Před zahájením zem. prací je nutné požádat o jeho vytýčení servis. organizaci ČD-TELEMATIKA a.s. (kontakt v příloze ČT-D + situace).

+ 3x příloha

Podepsal Bednaříková Dagmar Bc. dne 15.07.2020



POVODÍ VLTAVY

Povodí Vltavy, státní podnik
závod Berounka
Denisovo nábřeží 14
301 00 Plzeň

TEL.: 377 307 111
FAX: 377 237 361

BANKOVNÍ SPOJENÍ:
KOMERČNÍ BANKA, a.s. PLZEŇ - MĚSTO
č.ú.: 7004311/0100

PROJEKT servis spol. s r.o.
Martina Urbanová
U Elektry 830/2b

198 00 Praha 9

VÁŠ DOPIS ZNAČKY/ ZE DNE
27.9.2020

NAŠE ZNAČKA
PVL-67403/2020/340/Kor
PVL-15628/2020/SP

VYŘIZUJE/ LINKA
L. Korandová/376

DATUM
1.10.2020

Revitalizace a elektrizace tarti Nýřany – Heřmanova Hut', existence sítí

k.ú. Nýřany, Kamenný Újezd u Nýřan, Blatnice u Nýřan, Rochlov, Kbelany, Hněvnice,
Přehýšov, Dolní Sekyřany, Vlkýš, okres Plzeň - sever, kraj Plzeňský,
č.h.p. 1-10-01-1920, 1930, 1890-0-00

VÚ povrchových vod: BER_0170 Mže od hráze nádrže Hracholusky po ústí do toku
Berounka

VÚ podzemních vod: 51100 Plzeňská pánev

SDĚLENÍ SPRÁVCE POVODÍ

Dopisem ze dne 27.9.2020 jste nás požádali o poskytnutí podkladů k výskytu stávajících inženýrských sítí na vyznačených situacích.

Trať směrem od Nýřan na Heřmanovu Hut' křížuje vodní toky:

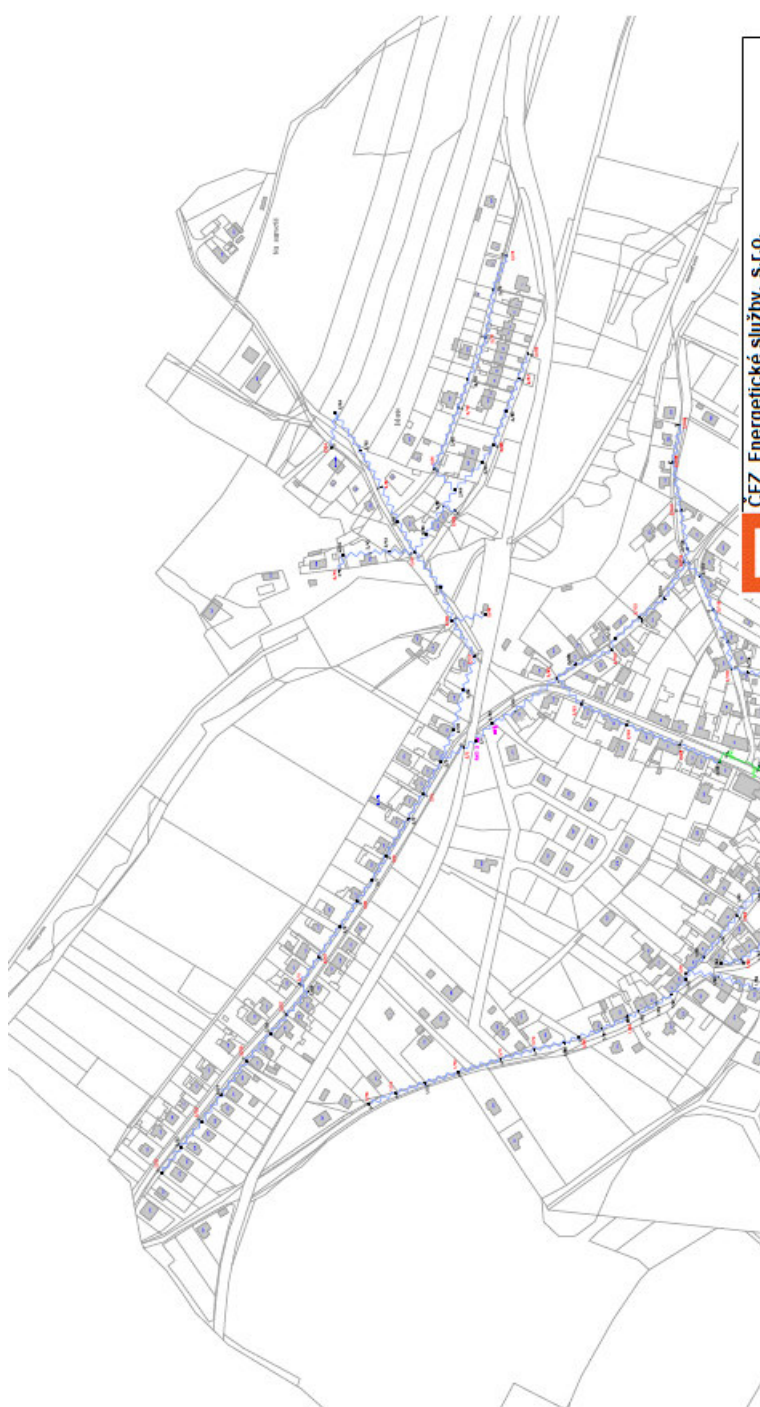
- Drobný bezejmenný IDVT: 10279253, č.h.p. 1-10-01-1920-0-00, ve správě Lesy ČR, s.p.
- Drobný bezejmenný IDVT: 10259242, č.h.p. 1-10-01-1920-0-00, ve správě Lesy ČR, s.p.
- Drobný bezejmenný IDVT: 10270135, č.h.p. 1-10-01-1920-0-00, správce se neurčuje.
- Drobný bezejmenný IDVT: 10239233, č.h.p. 1-10-01-1920-0-00, ve správě Lesy ČR, s.p.
- Drobný Hněvnický potok IDVT: 10267321, č.h.p. 1-10-01-1930-0-00, ve správě Povodí Vltavy, státní podnik.
- Drobný Vlkýšský potok IDVT: 10270778, č.h.p. 1-10-01-1890-0-00, ve správě Povodí Vltavy, státní podnik.
- Drobný bezejmenný IDVT: 10245901, č.h.p. 1-10-01-1890-0-00, ve správě Povodí Vltavy, státní podnik.
- Drobný bezejmenný IDVT: 10274157, č.h.p. 1-10-01-1890-0-00, ve správě Povodí Vltavy, státní podnik.



Dle předloženého zákresu umístění stavby v situaci jsou orientační souřadnice v S-JTSK:
Křížení trati s Hněvnickým potokem IDVT: 10267321: $X = 1069617$, $Y = 841165$,
Křížení trati s Vlkýšským potokem IDVT: 10270778: $X = 1070056$, $Y = 841945$,
Křížení trati s bezejmenným vodním tokem IDVT: 10245901: $X = 1070152$, $Y = 842924$,
Křížení trati s bezejmenným vodním tokem IDVT: 10274157: $X = 1070321$, $Y = 843212$.

Sdělujeme Vám, že v dané lokalitě se nevyskytují inženýrské sítě v naší správě.

Ing. Eva Rozšafná
vedoucí provozního střediska 4



ČEZ Energetické služby, s.r.o.
Výstavni 1144/103
703 00 Ostrava

Potvrzuje, že se v zájmovém území – Blatnice, železniční trať
nenachází podzemní zařízení veřejného osvětlení
nachází nadzemní zařízení veřejného osvětlení
 v majetku společnosti ČEZ Energetické služby, s.r.o.
Nadzemní zařízení VO je viditelné a musí být respektováno.

Podklad pro vypracování PD – orientační zakres.
 Situaci ověřit 14 dní před zahájením zemních prací.

Vystavil:
 Bc. Drahoš

V Plzni: 21.03.2022



 ČEZ Energetické služby, s.r.o. Výstavni 1144/103 706 00 Ostrava	
Potvrzuje, že se v zájmovém území vyznačeném Nýřan, železniční tratí, nachází podzemní zařízení veřejného osvětlení ve správě společnosti ČEZ Energetické služby, s.r.o. Před zahájením výkopových prací je nutno toto zařízení vytyčit.	
Podklad pro vypracování PD – orientační zakres. Situaci ověřit 14 dní před zahájením zemních prací.	
Vystavil: Bc. Drahoš	V Plzni: 21.03. 2022 
Legenda	
 zemní vedení	