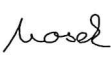


DOKUMENTACE SE ZAPRACOVANÝMI PŘÍPOMÍNKAMI 12/2015



Změna:	Název změny:	Datum:	Provedl:	Podpis:

Investor, objednatel:	Správa železniční dopravní cesty, státní organizace Dlážděná 1003/7 110 00 Praha 1 kontaktní adresa: Správa železniční dopravní cesty, s.o. Stavební správa západ Sokolovská 278/1955, 190 00 Praha 9			
				

METROPROJEKT Praha a.s. nám. I. P. Pavlova 2/1786 120 00 Praha 2 generální ředitel: Ing. David Krása tel.: +420 296 154 105 www.metroprojekt.cz info@metroprojekt.cz		Souprava číslo:
---	--	-----------------

HIP:	Podpis:	Název a účel díla:
Ing. Jan Nosek tel.: +420 296 154 221		Optimalizace traťového úseku Lysá nad Labem (mimo) – Čelákovice (mimo)
dokumentace pro územní rozhodnutí Stupeň: přípravná dokumentace		

Zpracovatelský útvar:	Název částí díla:	I I.1
S60 dopravních staveb tel.: +420 296 154 209	GEODETICKÁ DOKUMENTACE TECHNICKÁ ZPRÁVA	
Vedoucí útvaru:	Podpis:	
Ing. Ladislav Popela		

Odpovědný projektant: Ing. Ladislav Popela		Podpis: 	Název přílohy:								Změna: -
Vypracoval: Jana Bartůňková		Podpis: 									Číslo příl.: 000
Skart. znak: V20/2037	Datum: 06/2016										
Počet formátů: 4 x A4	Měřítko: -	IČD:	15	6563	09	01	00	00	000		

Název stavby: Optimalizace traťového úseku Lysá nad Labem (mimo) – Čelákovice (mimo)

Část I. Geodetická dokumentace

I.1 Technická zpráva – obecná ustanovení

Zadavatel dokumentace:

Správa železniční dopravní cesty, státní organizace (SŽDC, s.o.),
Dlážděná 1003/7, 110 00 Praha 1

Kontaktní adresa: Správa železniční dopravní cesty, státní organizace,
Stavební správa západ, Sokolovská 278/1955, 190 00 Praha 9

Zpracovatel dokumentace:

METROPROJEKT Praha a.s.
Nám. I. P. Pavlova 2/1786, 120 00 Praha 2

Úředně oprávněný zeměměřický inženýr: Ing. Ladislav Popela

Stupeň projektu: Dokumentace pro územní rozhodnutí, přípravná dokumentace

Charakter: Rekonstrukce – liniová stavba

Druh stavby: Stavba dráhy

Souřadnicový systém: S-JTSK

Výškový systém: Bpv

Zákony, normy, vyhlášky:

- Specifikace geodetických podkladů pro přípravnou dokumentaci
- (č.j. 3033/2002–O7-hg, ze dne 18.11.2002)
- Pravidla pro vzájemnou výměnu digitálních dat mezi státní organizací SŽDC a jinými subjekty (č.j. 40952/2013-OIT, účinnost od 1. dubna 2013)
- Směrnice GR SŽDC č. 11/2006: Dokumentace pro přípravu staveb na železničních drahách celostátních a regionálních (č.j. 13511/06-OP, ze dne 30.6.2006)
- Opatření k zaměřování objektů železniční dopravní cesty (Metodický pokyn ředitele SŽG Praha – prozatímní č. 01/2012)
- ČSN 73 0401 Názvosloví v geodézii a kartografii
- ČSN 01 3410 Mapy velkých měřítek. Základní a účelové mapy
- ČSN 01 3411 Mapy velkých měřítek. Kreslení a značky
- TNŽ 01 3412 Značky a zkratky v JŽM
- Zákon č. 200/1994 Sb. o zeměměřictví
- Vyhl. ČÚZK č.31/1995 Sb.
- ČSN 73 0415 Geodetické body
- ČSN ISO 4463-2 Měřicí metody ve výstavbě

Vše v platném znění.

I.2 Majetkoprávní část

Výchozí podklady pro zpracování díla byly:

- katastrální mapy (DKM, KMD, 1:2880)
- informace z SPI o vybraných pozemcích z dotčených katastrálních území
- Situace trasy, se zakreslenými zábory zpracovaná projektanty Metroprojektu

číslo k.ú.	k.ú.	mapa	číslo m.l.	KP
619159	Čelákovice	DKM		Praha-východ
619230	Záluží u Čelákovic	KMD		Praha-východ
708020	Káraný	DKM		Praha-východ
619213	Sedlčánky	KMD		Praha-východ
689505	Lysá nad Labem	1:2880	VS-VII-14-5	Nymburk
689505	Lysá nad Labem	1:2880	VS-VII-14-6	Nymburk
689505	Lysá nad Labem	1:2880	VS-VII-14-7	Nymburk
689505	Lysá nad Labem	1:2880	VS-VI-14-12	Nymburk
689505	Lysá nad Labem	1:2880	VS-VII-14-9	Nymburk
689505	Lysá nad Labem	1:2880	VS-VII-14-10	Nymburk
689505	Lysá nad Labem	DKM		Nymburk

Platnost katastrálních map a údajů SPI je k 15. 10. 2015

I.2.1. Pozemky dotčené stavbou

Pro každé katastrální území jsou vyhotoveny tabulky nemovitostí dotčených stavbou a nemovitostí sousedních:

- seznam všech vlastníků a jiných oprávněných podle listů vlastnictví
- seznam nemovitostí a jejich částí dotčených trvalým zábořem – ZPF (pokud ho katastrální území obsahuje)
- seznam nemovitostí a jejich částí dotčených trvalým zábořem – PUPFL (pokud ho katastrální území obsahuje)
- seznam nemovitostí a jejich částí dotčených trvalým zábořem - Ostatní (pokud ho katastrální území obsahuje)
- seznam nemovitostí a jejich částí dotčených dočasným zábořem do 1 roku (pokud ho katastrální území obsahuje)
- seznam nemovitostí a jejich částí dotčených dočasným zábořem nad 1 rok (pokud ho katastrální území obsahuje)
- seznam nemovitostí a jejich částí dotčených věcným břemenem
- seznam dotčených nemovitostí ve vlastnictví České republiky s právem hospodařit s majetkem státu zastoupeného SŽDC
- seznam dotčených nemovitostí ve vlastnictví ČD, a.s.
- seznam lesních pozemků ležících do 50-ti metrů od obvodu stavby
- seznam sousedních nemovitostí

I.2.2. Bilance

V tabulce je přehledně uveden celkový zábor pro jednotlivá katastrální území a to v členění:

trvalý zábor: ZPF, PUPFL, ostatní

dočasný zábor do 1 roku: ZPF, PUPFL, ostatní

věcné břemeno

I.2.3. Klad mapových listů

V přehledce jsou zobrazena dotčená katastrální území, klad a název mapových listů a klad výkresů.

2.4. Předběžný výkres výkupu pozemků

Jako mapový podklad byly použity katastrální mapy

Ve výkresu jsou barevně rozlišeny:

- plochy trvalého záboru, plochy dočasného záboru do 1 roku (krátkodobý), plochy věcného břemene
- nemovitosti ve vlastnictví ČR s právem hospodařit s majetkem státu zastoupeného SŽDC a ve vlastnictví ČD a.s.
- nemovitosti určené SŽDC v návrhu úprav ME vztahů mezi ČD a SŽDC
- nemovitosti určené ČD v návrhu úprav ME vztahů mezi ČD a SŽDC
- navržené trvalé zábory na nemovitostech určených ČD v návrhu úprav ME vztahů mezi ČD a SŽDC
- nemovitostí nebo jejich částí dotčených demolicí
- hranice a název katastrálních území

Výkres je zpracován v měřítku 1:1000, pouze výkres č. 008 je v měřítku 1 : 2000



Zpracoval: Ing. Ladislav Popela
Ověřil dne: 18. 06. 2016
č.j.: 137/2015

Náležitostmi a přesností odpovídá právním předpisům
a podmínkám písemně dohodnutým s objednatelem