

Váš dopis zn. 11. 1. 2016
ze dne
Naše značka TÚŘ/O16800001223/16
Vyřizuje Ing. Barbora Rygerová
referent technické dokumentace
Tel. / fax 323 603 731-3 / 323 603 736
Mobil 606 769 032
Email brygerova@1scv.cz
Datum 20. 1. 2016

METROPROJEKT Praha a. s.
Markéta Vítverová
I. P. Pavlova 1786/2
120 00 Praha 2

Název stavby: Optimalizace traťového úseku Lysá nad Labem (mimo) – Čelákovice (mimo)

Věc: Vyjádření k existenci sítí pro územní rozhodnutí

Platnost vyjádření: 1 rok

Ve Vašem zájmovém území jsou uloženy vodovodní a kanalizační řady, které jsou ve správě 1. SčV, a.s. Vodovod i kanalizace mají neověřené průběhy tras. Případná existence vodovodních a kanalizačních přípojek není součástí poskytnuté informace, umístění jednotlivých přípojek je nutné ověřit u jednotlivých vlastníků nemovitostí. Při provádění stavby dojde ke křížení a souběhu se stávajícími vodohospodářskými sítěmi pro veřejnou potřebu. V příloze Vám zasíláme stávající dokumentaci **orientačních zákresů vodovodu (vyznačen modře) a kanalizace (vyznačena hnědě)** v naší správě ve Vašem zájmovém území. V případě zájmu o digitální podobu vodohospodářské sítě kontaktujte pracovníka 1. SčV, a.s., p. Patzelt, email: vpatzelt@1scv.cz.

Podmínky, které požadujeme uvést v povolení:

1. V místě stavby jsou uloženy podzemní sítě ve správě 1. SčV, a.s., které je nutné před zahájením stavby vytyčit provozovatelem.
2. Dodržte ochranné pásmo vodovodu a kanalizace dle § 23 zákona č. 274/2001 Sb. Nad vodovodním řadem, kanalizačním řadem, kanalizačními a vodovodními přípojkami a v jejich ochranných pásmech nesmí být postavena žádná trvalá stavba s výše uvedenou související.
3. Budou splněny podmínky k provádění stavby vydané 1. SčV, a.s.

Podmínky k provádění stavby:

1. V místech provádění zemních prací si před zahájením stavby objednejte vytrasování stávajících podzemních sítí na provozním středisku vodovodů a kanalizací 1. SčV, a.s. provoz Čelákovice: Ing. Janík (tel. 607 559 774). **Povinností investora je předložit k trasování situaci se zákresem ostatních sítí v místě požadovaného vytyčení a toto vyjádření se situací.** Vytrasování je možné provést pouze na vodivých materiálech, na ostatních je potřeba k určení přesné trasy provést průzkumné sondy.
2. Dodržte podmínky ochranného pásma, které je dle § 23 zákona č. 274/2001 Sb., vymezeno vodorovnou vzdáleností od vnějšího líce stěny vodovodního potrubí nebo kanalizační stoky na každou stranu u vodovodních řadů a kanalizačních stok: a) do průměru 500 mm včetně, 1,5 m, b) nad průměr 500 mm, 2,5 m, c) o průměru nad 200 mm včetně, jejichž dno je uloženo

v hloubce větší než 2,5 m pod upraveným povrchem, se vzdálenosti podle písmen a) nebo b) od vnějšího líce zvyšují o 1,0 m od vnějšího líce stěny potrubí na obě strany.

Dle ČSN 75 5411 je ochranné pásmo vodovodní přípojky 1,5 m od vnějšího líce stěny potrubí na obě strany a dle ČSN 75 6101 je ochranné pásmo kanalizační přípojky 0,75 m od osy potrubí na obě strany. V ochranném pásmu budou zemní práce prováděny ručně za zvýšené opatrnosti. Doporučujeme dodržet i požadovaný manipulační prostor, který činí 1 m od ochranného pásma vodovodu, či kanalizace.

3. Ochranná pásma nesmí být zastavěná, osázená trvalými porosty a nesmí se v nich zřizovat skládky a provádět terénní úpravy a musí být přístupná pro případné opravy. Dále požadujeme neprovádět činnosti, které omezují přístup k vodohospodářskému zařízení nebo by mohly ohrozit jeho technický stav a plynulé provozování.
4. Dojde-li při stavbě k odkrytí vodovodního či kanalizačního potrubí, musí být vždy přizván zástupce provozovatele 1. SčV, a.s. ke kontrole potrubí před provedením záhozu. Vyjádření provozovatele bude provedeno zápisem do stavebního deníku.
5. Zachovejte veškeré nadzemní zařízení stávajících sítí na povrchu terénu a s tím spojené jejich výškové uložení.
6. Vodohospodářské zařízení nesmí být v souvislosti se stavbou poškozeno. Pokud při provádění výše uvedené stavby, či jiné stavbě s touto související, dojde k poruše sítí ve správě 1. SčV, a.s., náklady spojené s jejich opravou hradí investor stavby.

Požadujeme předložit další stupně projektové dokumentace.

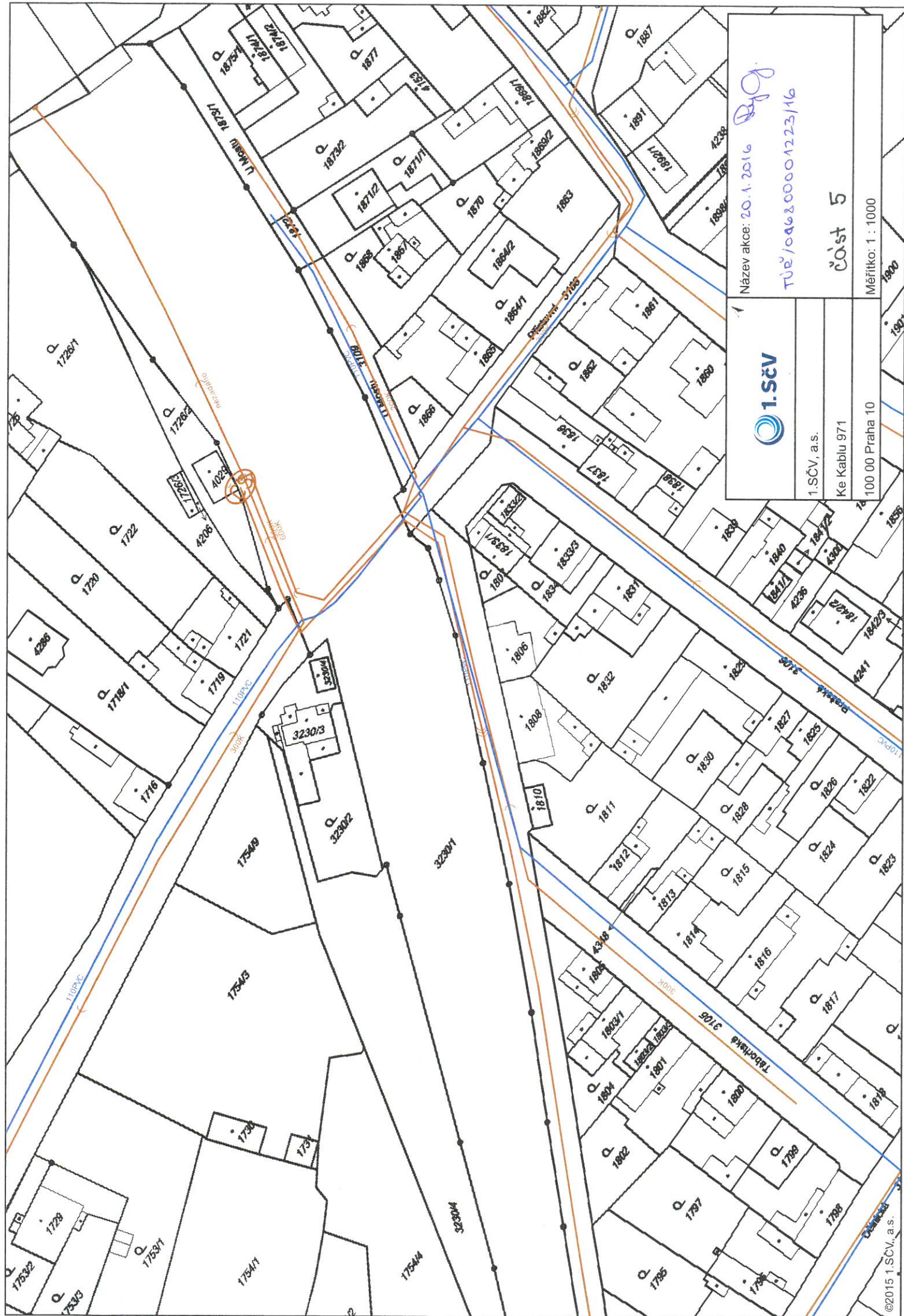
Toto vyjádření je vázáno na splnění výše uvedených podmínek. Každá změna v projektu oproti schválené dokumentaci stavby musí být neodkladně projednána s provozovatelem. Ke změně je nutné vydat nové písemné vyjádření.


S pozdravem

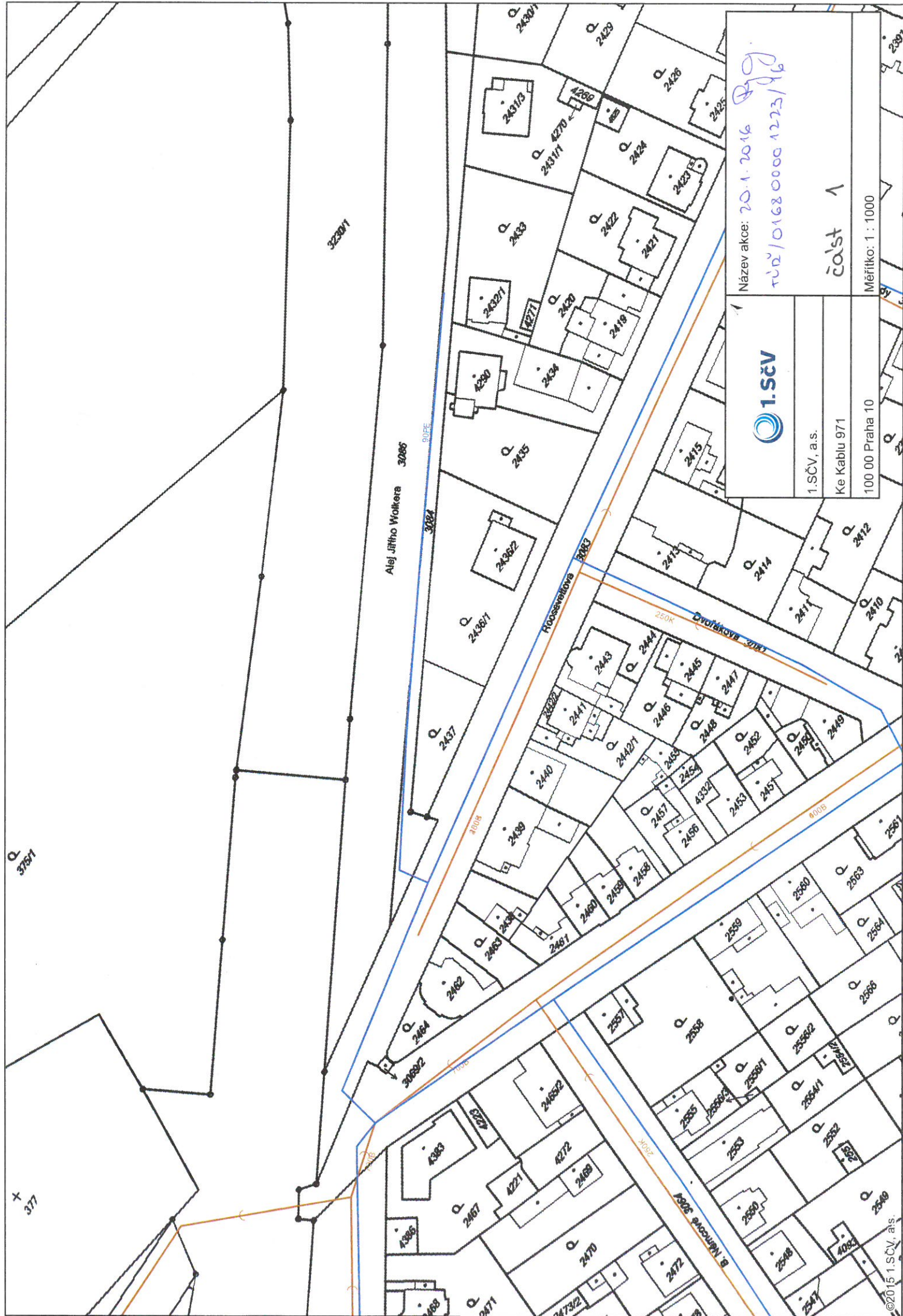
1. SčV, a.s.
Ke Kablo 971, 100 00 Praha 10
IČ: 47549793, DIČ: CZ 47549793
provoz:
Kolovratská 1476, 251 01 Říčany



Ing. Barbora Rygerová
referent technické dokumentace

Příloha: 6x orientační zakres sítě stávajícího vodovodu a kanalizace v zájmovém území



	Název akce: 20.1.2016 <i>Pg</i>	
	Túř/046200001223/16	
1.SČV, a.s.	Čísť 5	Měřítko: 1 : 1000
Ke Káblu 971		
100 00 Praha 10		



	Název akce: 20.1.2016 <i>RG</i>	
	TUD/0168 0000 1223/16	
1.SČV, a.s.	Číslo: 1	Měřítko: 1 : 1000
Ke Kable 971		
100 00 Praha 10		