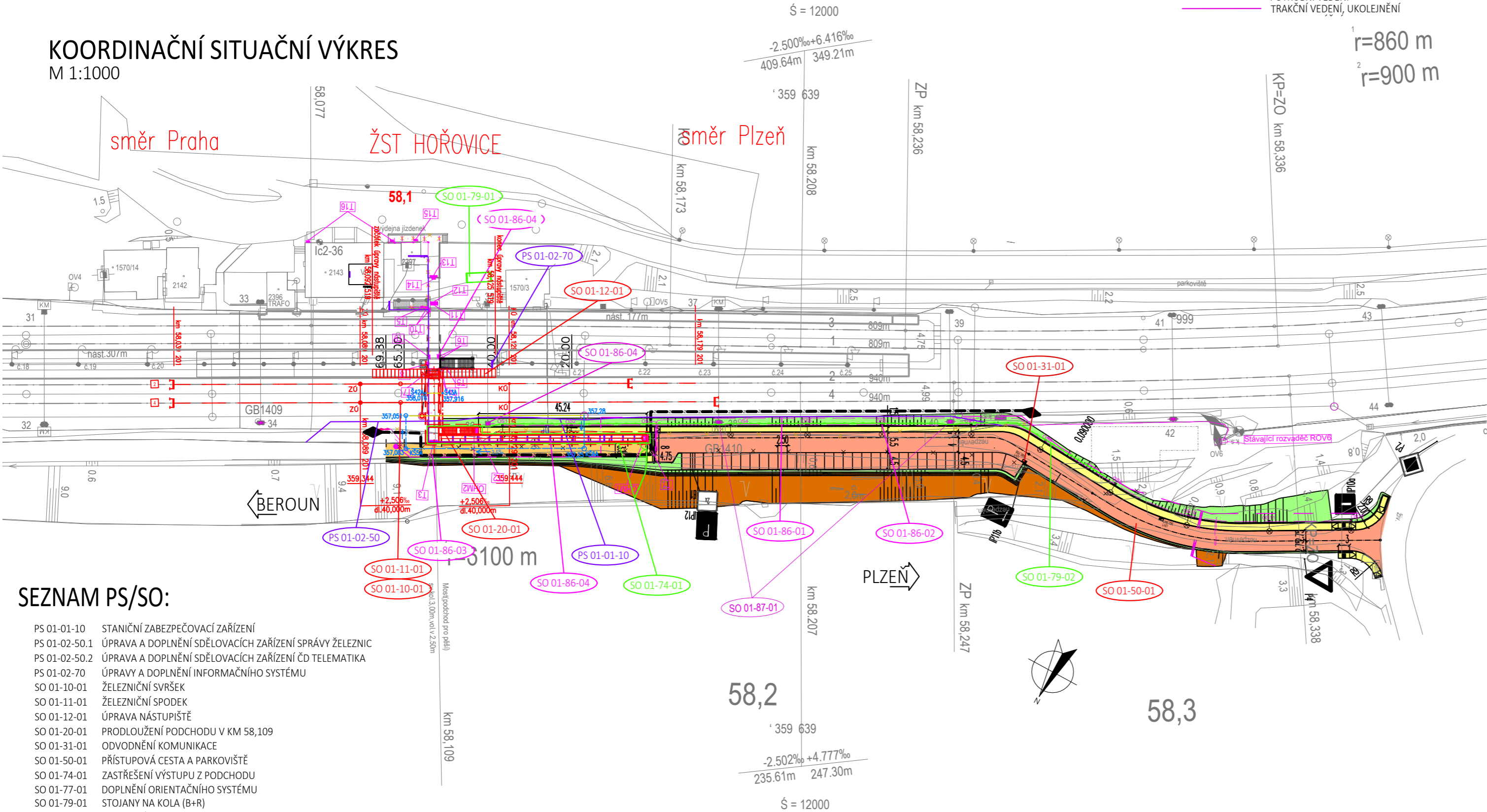


žst. HOŘOVICE

KOORDINAČNÍ SITUAČNÍ VÝKRES
M 1:1000



SEZNAM PS/SO:

- PS 01-01-10 STANIČNÍ ZABEZPEČOVACÍ ZAŘÍZENÍ
- PS 01-02-50.1 ÚPRAVA A DOPLNĚNÍ SDĚLOVACÍCH ZAŘÍZENÍ SPRÁVY ŽELEZNIC
- PS 01-02-50.2 ÚPRAVA A DOPLNĚNÍ SDĚLOVACÍCH ZAŘÍZENÍ ČD TELEMATIKA
- PS 01-02-70 ÚPRAVY A DOPLNĚNÍ INFORMAČNÍHO SYSTÉMU
- SO 01-10-01 ŽELEZNIČNÍ SVRŠEK
- SO 01-11-01 ŽELEZNIČNÍ SPODEK
- SO 01-12-01 ÚPRAVA NÁSTUPIŠTĚ
- SO 01-20-01 PRODLOUŽENÍ PODCHODU V KM 58,109
- SO 01-31-01 ODVODNĚNÍ KOMUNIKACE
- SO 01-50-01 PŘÍSTUPOVÁ CESTA A PARKOVIŠTĚ
- SO 01-74-01 ZASTŘEŠENÍ VÝSTUPU Z PODCHODU
- SO 01-77-01 DOPLNĚNÍ ORIENTAČNÍHO SYSTÉMU
- SO 01-79-01 STOJANY NA KOLA (B+R)
- SO 01-79-02 OPLOCENÍ
- SO 01-81-01 ÚPRAVA TRAKČNÍHO VEDENÍ
- SO 01-86-01 PŘELOŽKY KABELOVÉHO VEDENÍ 22 KV ČEZ (ŘEŠÍ ČEZ SAMOSTATNĚ)
- SO 01-86-02 VEŘEJNÉ OSVĚTLENÍ PŘÍSTUPOVÉ KOMUNIKACE
- SO 01-86-03 PŘELOŽKY SILNOPROUDÝCH KABELŮ SEE
- SO 01-86-04 OSVĚTLENÍ PODCHODU
- SO 01-87-01 UKOLEJNĚNÍ KOVOVÝCH KONSTRUKCÍ

- STÁVAJÍCÍ STAV
- NOVÝ STAV - ŽEL. SVRŠEK, SPODEK, MOSTNÍ OBJEKTY, POZEMNÍ KOMUNIKACE, NÁSTUPIŠTĚ
- NOVÝ STAV - VN, NN, OSVĚTLENÍ
- NOVÝ STAV - ZABEZPEČOVACÍ A SDĚLOVACÍ ZAŘÍZENÍ
- NOVÝ STAV - POZEMNÍ STAVEBNÍ OBJEKTY
- POTRUBNÍ VEDENÍ
- TRAKČNÍ VEDENÍ, UKOLEJNĚNÍ


Orientační schéma:





Razítko oprávněné osoby:

Podpis: Datum:

Revize:	Datum:	Popis:	Kontroloval:
P01	16.02.2021	Pracovní verze dokumentace k připomínkám	Ing. Dávid Kuczik
001	16.05.2021	Definitivní verze dokumentace	Ing. Dávid Kuczik

Stavebník/Investor:	Správa železnic, státní organizace	
Adresa:	Dlážděná 1003/7, 110 00 Praha 1	
Zástupce investora:	Stavební správa západ	
Adresa:	Sokolovská 1995/278, 190 00 Praha 9	

Zhotovitel stavby:	SAGASTA s.r.o.			
Adresa:	Novodvorská 1010/14, 142 00, Praha 4 - Lhotka			
Kontakt:	T: +420 261 344 100 E: info@sagasta.cz			
Zhotovitel objektu:	SAGASTA s.r.o.			
Adresa:	Novodvorská 1010/14, 142 00, Praha 4 - Lhotka			
Kontakt:	T: +420 261 344 100 E: info@sagasta.cz			
Hlavní projektant (HIP):	Specialista:	Odpovědný projektant:	Zpracovatel:	
Ing. Dávid Kuczik	-	Ing. Dávid Kuczik	Ing. Dávid Kuczik	

Název stavby/akce:	Prodloužení podchodu v ŽST Hořovice		Označení (S-kód): S631800391
Název části:	Situační výkresy		Označení zhotovitele: 120 103
Název objektu:			Označení části: C.3
Název přílohy:	Koordinační situační výkres		Číslo objektu/komplexu: -
Název dílčí části přílohy:			Číslo přílohy: Paré:
Kraj:	Katastrální území: Hořovice [645371]	TUDU: 0202 J1	
Středočeský			
Stupeň dokumentace:	Datum zpracování:	Formáty:	Měřítko:
DSP	16.05.2021	3xA4	-
S-kód: S 6 3 1 8 0 0 3 9 1 - D S P X - C 3 X X X - X X X X X X X X X X X - X X - X X X X - 0 0 1			
Stupeň dokumentace: Část: Objekt: Podobjekt: Příloha: Revize:			