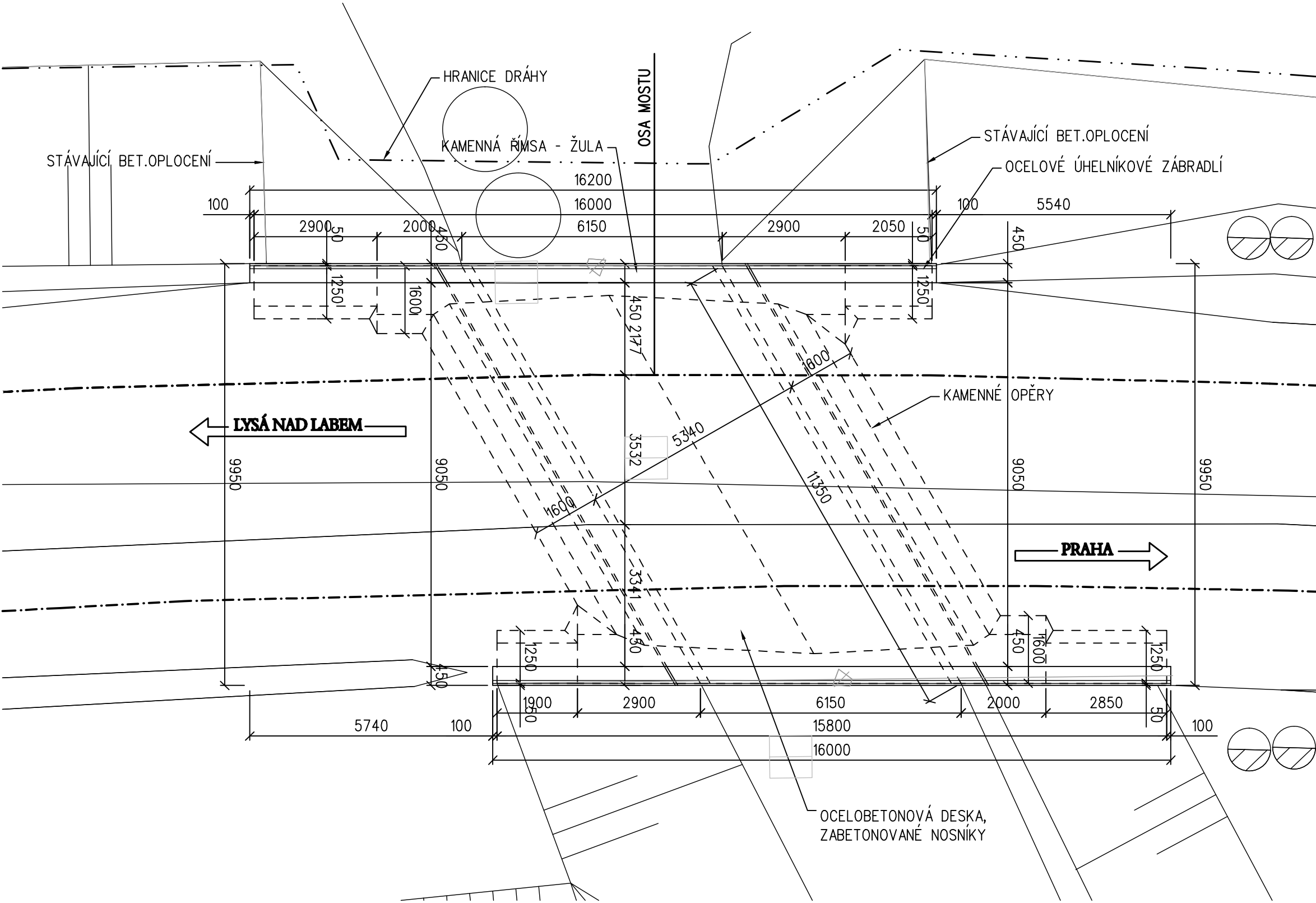
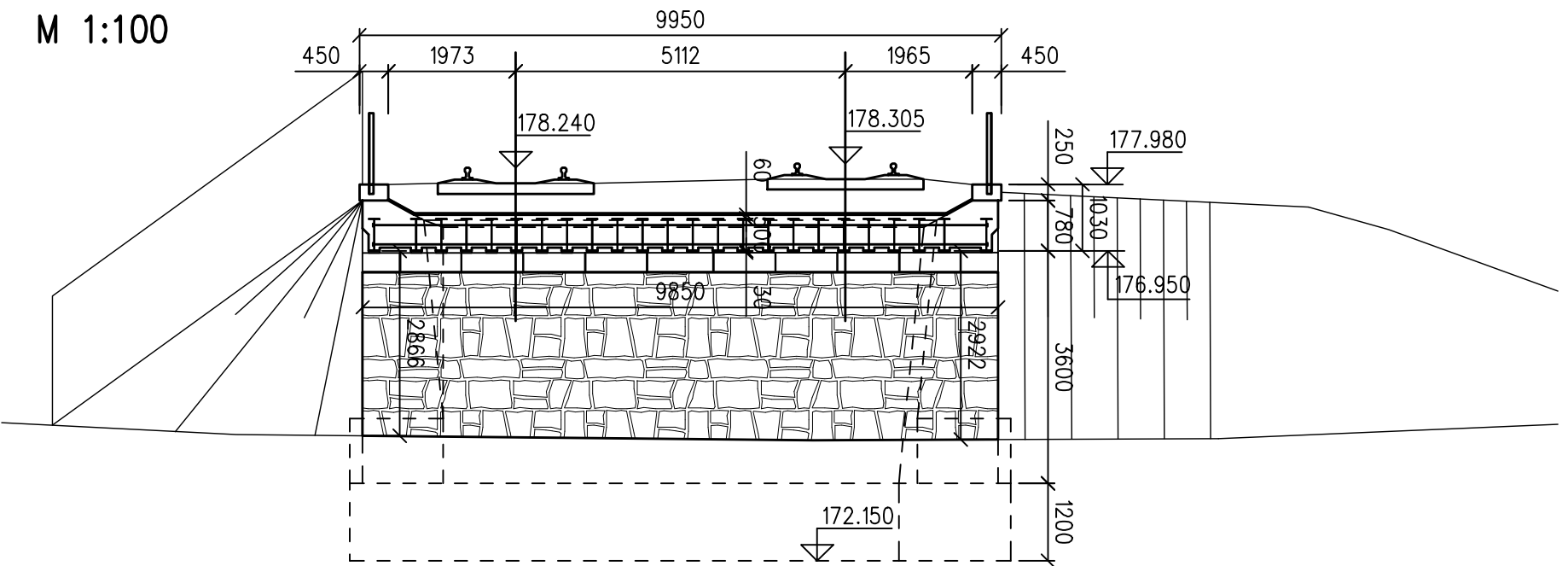


PŮDORYS
M 1:200



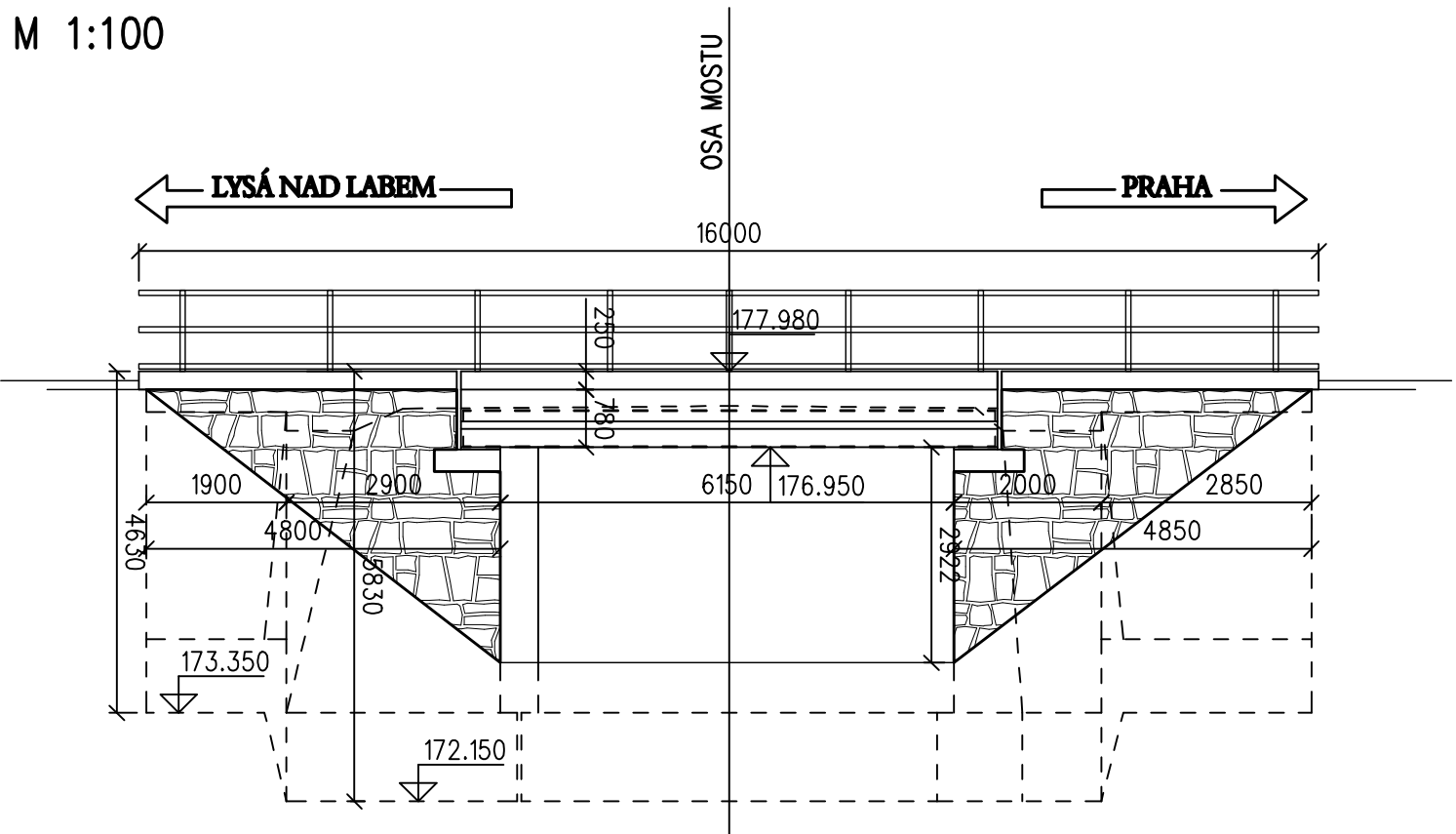
MOST V km 6,531
STÁVAJÍCÍ STAV
M 1:100+1:200

PŘÍČNÝ ŘEZ
M 1:100



SROVNÁVACÍ ROVINA 171.000

POHLED ZPRAVA TRATI
M 1:100



SROVNÁVACÍ ROVINA 171.000

PODÉLNÝ ŘEZ
M 1:100

