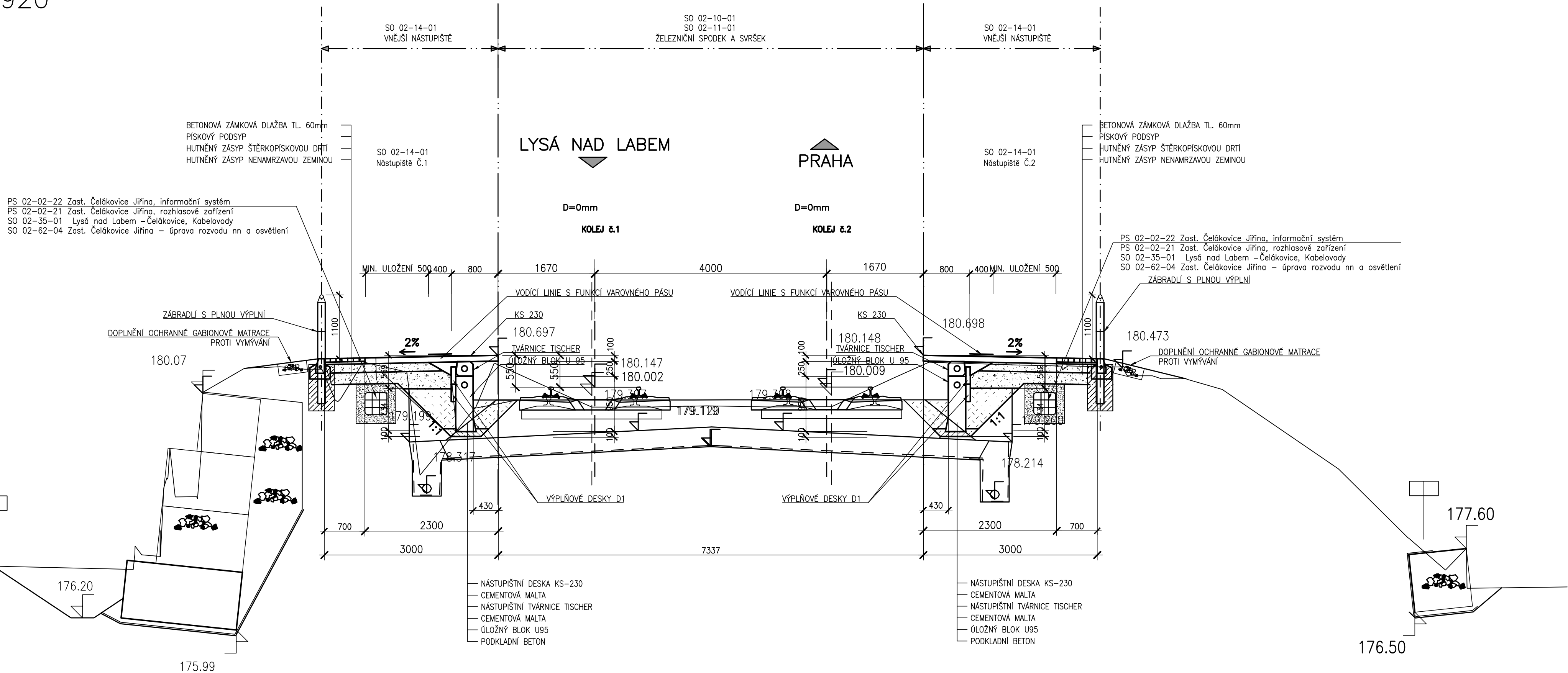


staničení km 6,920





srov. rovina 174,0 M

DOKUMENTACE SE ZAPRACOVANÝMI PŘIPOMÍNKAMI 12/2015

Souřadnicový systém S-JTSK
Výškový systém Bpv

Změna:	Název změny:	Datum:	Provedl:	Podpis:

Investor, objednatel:	Správa železniční dopravní cesty, státní organizace
	Dlážděná 1003/7 110 00 Praha 1
	kontaktní adresa: Správa železniční dopravní cesty, s.o. Stavební správa západ Sokolovská 278/1955, 190 00 Praha 9

METROPROJEKT Praha a.s. nám. I. P. Pavlova 2/1786 120 00 Praha 2 generální ředitel: Ing. David Krása tel.: +420 296 154 105 www.metroprojekt.cz info@metroprojekt.cz		Souprava číslo:
--	---	-----------------

HIP: Ing. Jan Nosek tel.: +420 296 154 221 dokumentace pro územní rozhodnutí Stupeň: přípravná dokumentace	Podpis: <i>Nosek</i>	Název a účel díla: Optimalizace traťového úseku Lysá nad Labem (mimo) – Čelákovice (mimo)
---	----------------------	---

Zpracovatelský útvar: S60 dopravních staveb tel.: +420 296 154 209	Název části díla: Stavební část Inženýrské objekty Nástupiště	E. E.1 E.1.2
---	---	-----------------------------

Odpovědný projektant: Ing. Marek Rada	Podpis: <i>Rada</i>	Název přílohy: SO 02-14-01 Zast. Čelákovice - Jiřina, nástupiště	Změna: -
Vypracoval: Ing. Marek Rada	Podpis: <i>Rada</i>	Příčný řez 1	Číslo příl.: 003
Skart. znak: V20/2036	Datum: 12/2015		
Počet formátů: 4xA4	Měřítko: 1:50		
		ČD:	15 6563 05 01 02 01