

DOKUMENTACE SE ZAPRACOVANÝMI PŘIPOMÍNKAMI 12/2015

Souřadnicový systém S-JTSK

Výškový systém Bpv

Změna:	Název změny:	Datum:	Provedl:	Podpis:

Investor, objednatel:



Správa železniční dopravní cesty, státní organizace

**Dlážděná 1003/7
110 00 Praha 1**

kontaktní adresa:

**Správa železniční dopravní cesty, s.o.
Stavební správa západ
Sokolovská 278/1955, 190 00 Praha 9**

METROPROJEKT Praha a.s.
nám. I. P. Pavlova 2/1786
120 00 Praha 2

generální ředitel: Ing. David Krása
tel.: +420 296 154 105
www.metroprojekt.cz
info@metroprojekt.cz



METROPROJEKT

Souprava číslo:

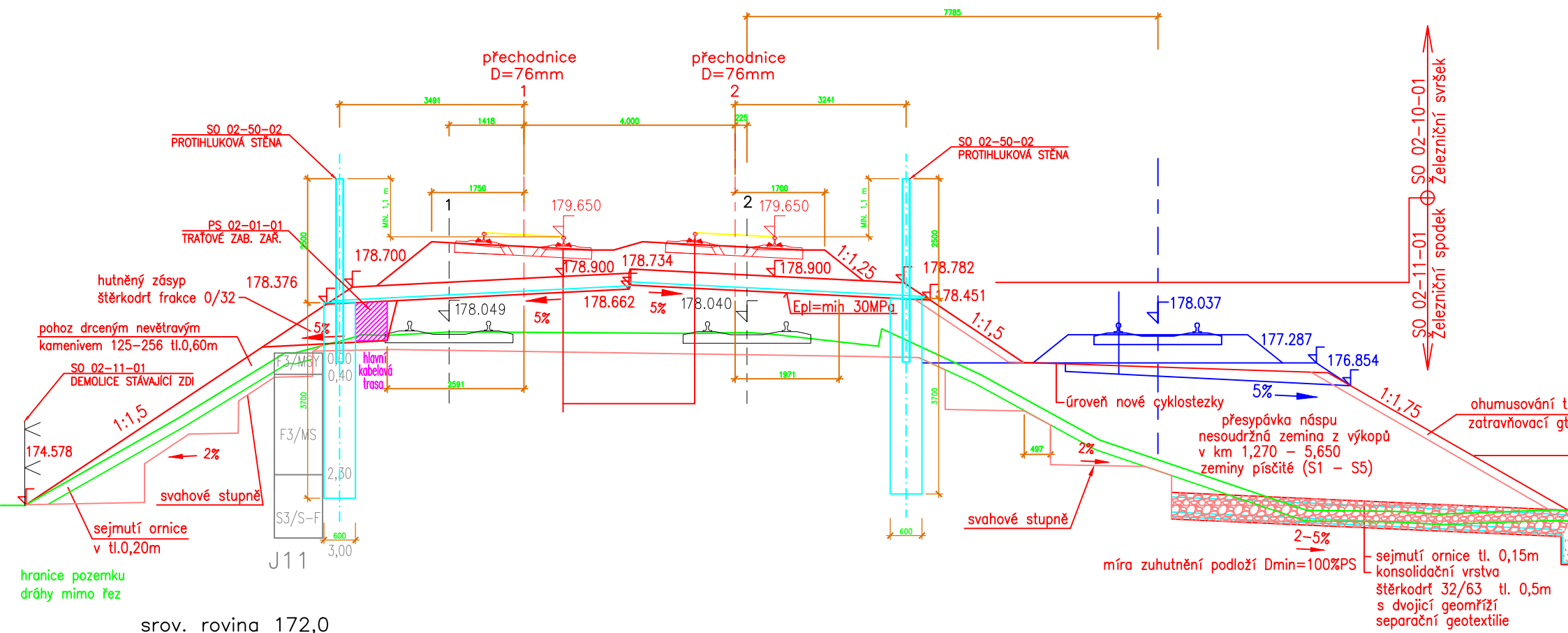
HIP:	Podpis:	Název a účel díla:
Ing. Jan Nosek tel.: +420 296 154 221		Optimalizace traťového úseku Lysá nad Labem (mimo) – Čelákovice (mimo)
dokumentace pro územní rozhodnutí Stupeň: přípravná dokumentace		

Zpracovatelský útvar:	Název části díla:	
S60 dopravních staveb tel.: +420 296 154 209	Stavební část Inženýrské objekty Protihlukové objekty	E. E.1 E.1.10
Vedoucí útvaru:	Podpis:	
Ing. Zbyněk Pěnka		

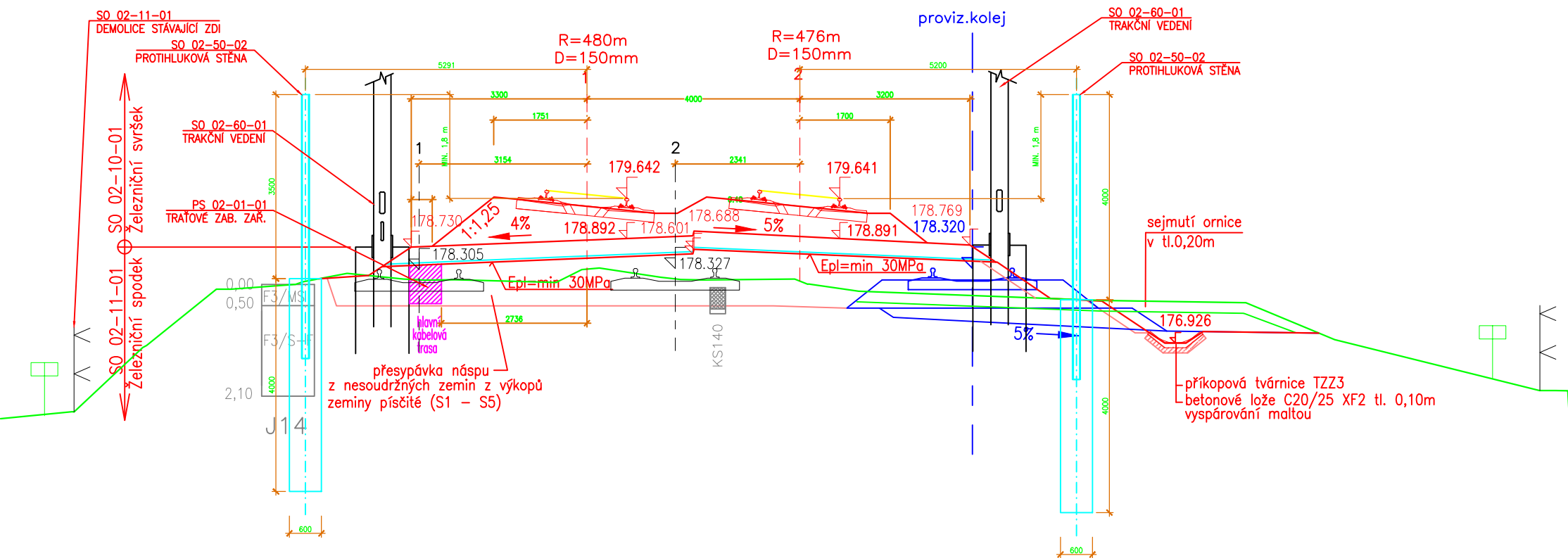
Odpovědný projektant:	Podpis:	Název přílohy:	Změna:
Ing. Marek Rada		SO 02-50-02 Lysá nad Labem – Čelákovice PHS v km 6,410 - 7,600	-
Vypracoval:	Podpis:	Vzorové řezy	Číslo příl.:
Ing. Marek Rada			
Skart. znak:	Datum:	IČD:	
V20/2036	12/2015	15 6563 05 01 08 02	003
Počet formátů:	Měřítko:		
5x A4	1:100		

P5

staničení km 6,420



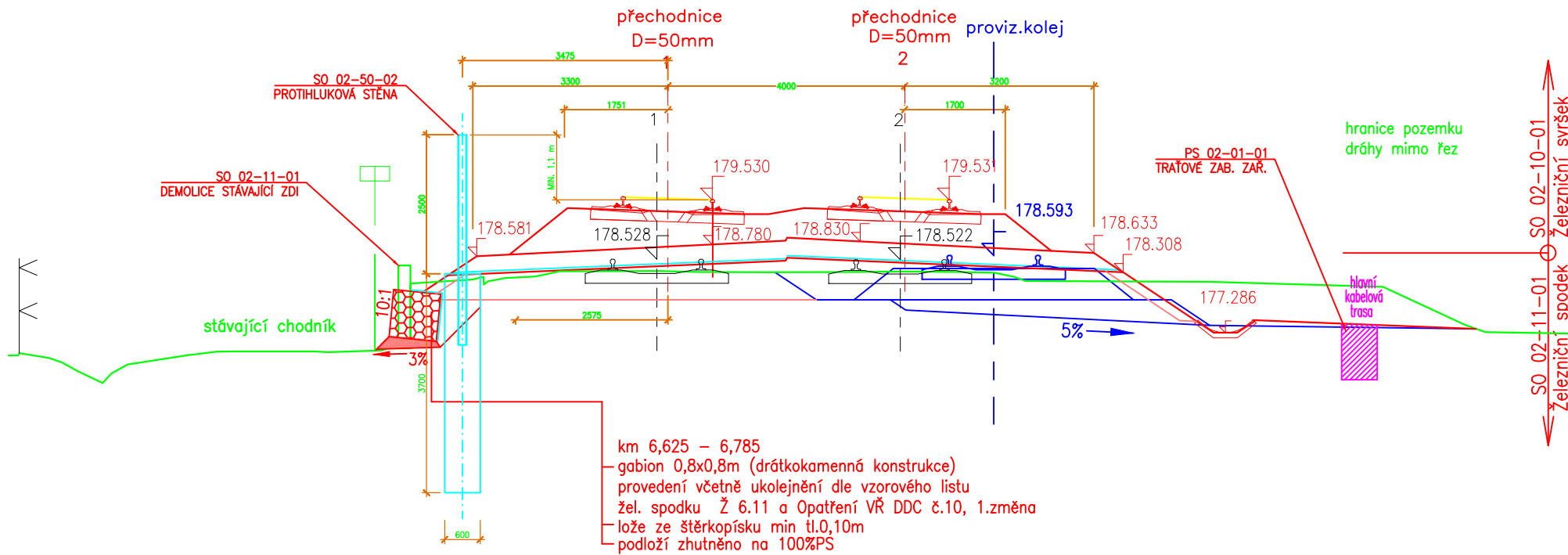
staničení km 6,550



srov. rovina 171,0

P7

staničení km 6,670



srov. rovina 173,0

P9
staničení km 7,250

