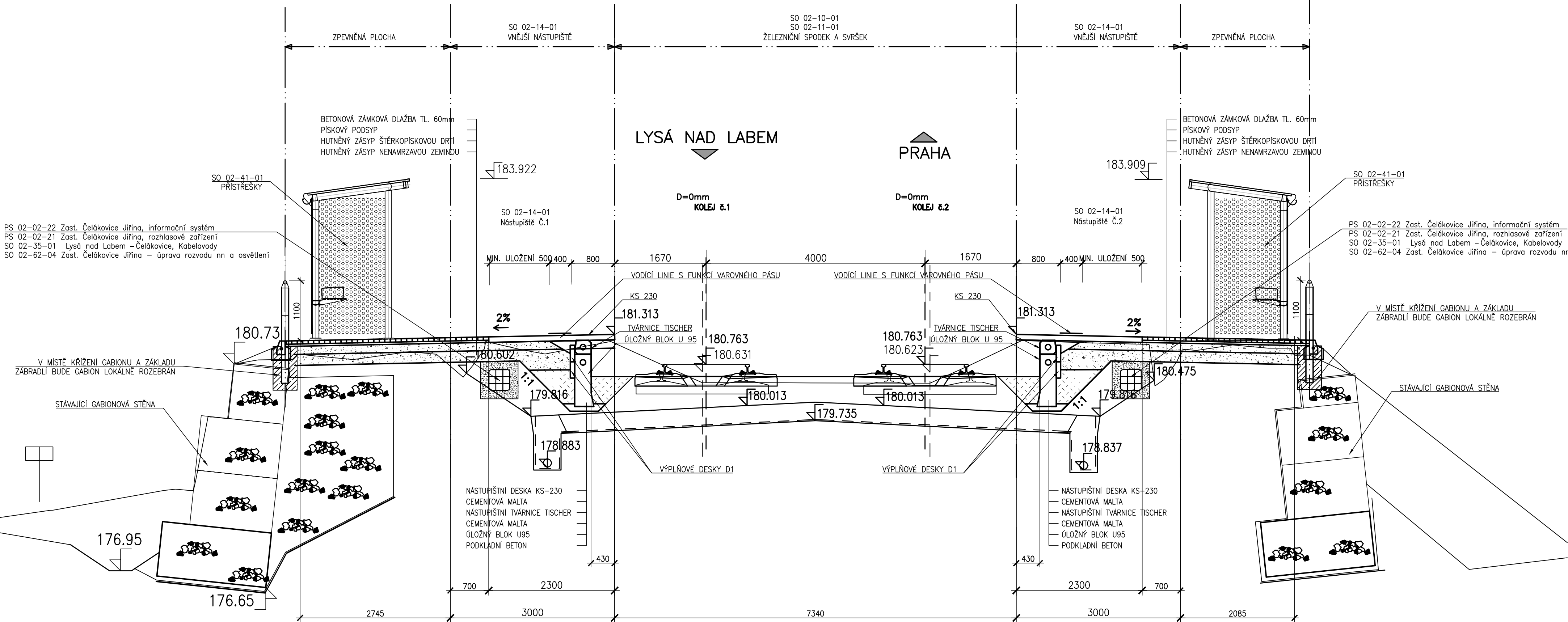


staničení km 6,980




DOKUMENTACE SE ZAPRACOVANÝMI PŘIPOMÍNKAMI 12/2015

Souřadnicový systém S-JTSK
Výškový systém Bpv

Změna:	Název změny:	Datum:	Provedl:	Podpis:

Investor, objednatel:


**Správa železniční dopravní cesty, státní organizace**
Dlážděná 1003/7
110 00 Praha 1
kontaktní adresa:
Správa železniční dopravní cesty, s.o.
Stavební správa západ
Sokolovská 278/1955, 190 00 Praha 9

METROPROJEKT Praha a.s.
nám. I. P. Pavlova 2/1786
120 00 Praha 2
generální ředitel: Ing. David Krása
tel.: +420 296 154 105
www.metroprojekt.cz
info@metroprojekt.cz



Souprava číslo:

HIP: Ing. Jan Nosek
tel.: +420 296 154 221
dokumentace pro územní rozhodnutí
Stupeň: přípravná dokumentace

Podpis: 

Název a účel díla:
**Optimalizace traťového úseku
Lysá nad Labem (mimo) – Čelákovice (mimo)**

Zpracovatelský útvar:
S60 dopravních staveb
tel.: +420 296 154 209

Vedoucí útvaru:
Ing. Zbyněk Pěnka

Podpis: 

Název části díla:
**Stavební část
Inženýrské objekty
Nástupiště**

E.
E.1
E.1.2


Odpovědný projektant:
Ing. Marek Rada

Vypracoval:
Ing. Marek Rada

Skart. znak:
V20/2036

Počet formátů:
4xA4

Podpis: 

Podpis: 

Datum:
12/2015

Měřítka:
1:50

Název přílohy:
**SO 02-14-01
Zast. Jiřina, nástupiště**
Příčný řez 2

Změna:
-
Číslo příl.:
004