




LEGENDA:

STÁVAJÍCÍ STAV	NAVRŽENÝ STAV	SOUVISEJÍCÍ OBJEKTY
 STÁVAJÍCÍ STAV	 DEMOLICE	 ZATRAVNĚNÍ
 KATASTRÁLNÍ MAPA	 ZATRAVNĚNÍ	
 HRANICE POZEMKŮ SŽDC		

ZAPRACOVÁNÍ PŘIPOMÍNEK 12/2015

Souřadnicový systém S-JTSK  
Výškový systém Bpv



Z1	zrušení přezdu	03/2016	Adamová	Adamová
Změna:	Název změny:	Datum:	Provedl:	Podpis:

Investor, objednatel:	<b>Správa železniční dopravní cesty, státní organizace</b>
	<b>Dlážděná 1003/7 110 00 Praha 1</b>
	kontaktní adresa: Správa železniční dopravní cesty, s.o. Stavební správa západ Sokolovská 278/1955, 190 00 Praha 9

<b>METROPROJEKT Praha a.s.</b> nám. I. P. Pavlova 2/1786 120 00 Praha 2 generální ředitel: Ing. David Krása tel.: +420 296 154 105 www.metroprojekt.cz info@metroprojekt.cz		Souprava číslo:
---	---	-----------------

HIP:	Podpis:	Název a účel díla:
Ing. Jan Nosek		<b>Optimalizace traťového úseku Lysá nad Labem (mimo) – Čelákovice (mimo)</b>
tel.: +420 296 154 221		
dokumentace pro územní rozhodnutí		
Stupeň: přípravná dokumentace		

Zpracovatelský útvar:	Název části díla:	E. E.1 E.1.3
<b>S60 dopravních staveb</b>	<b>Stavební část Inženýrské objekty Železniční přezd</b>	
tel.: +420 296 154 209		
Vedoucí útvaru:	Podpis:	
Ing. Zbyněk Pěnka		

Odpovědný projektant:	Podpis:	Název přílohy:	Změna:
Ing. Michal Rebec		<b>SO 02-13-01 Železniční přezd v ev. km 1,524 - zrušení</b>	<b>Z1</b>
Vypracoval:	Podpis:	<b>Situace</b>	Číslo příl.:
Bc. Kateřina Adamová			<b>002</b>
Skart. znak: V20/2036	Datum: 12/2015	IČD:	
Počet formátů: 2xA4	Měřítko: 1:250	15	6563
		05	01
		03	01