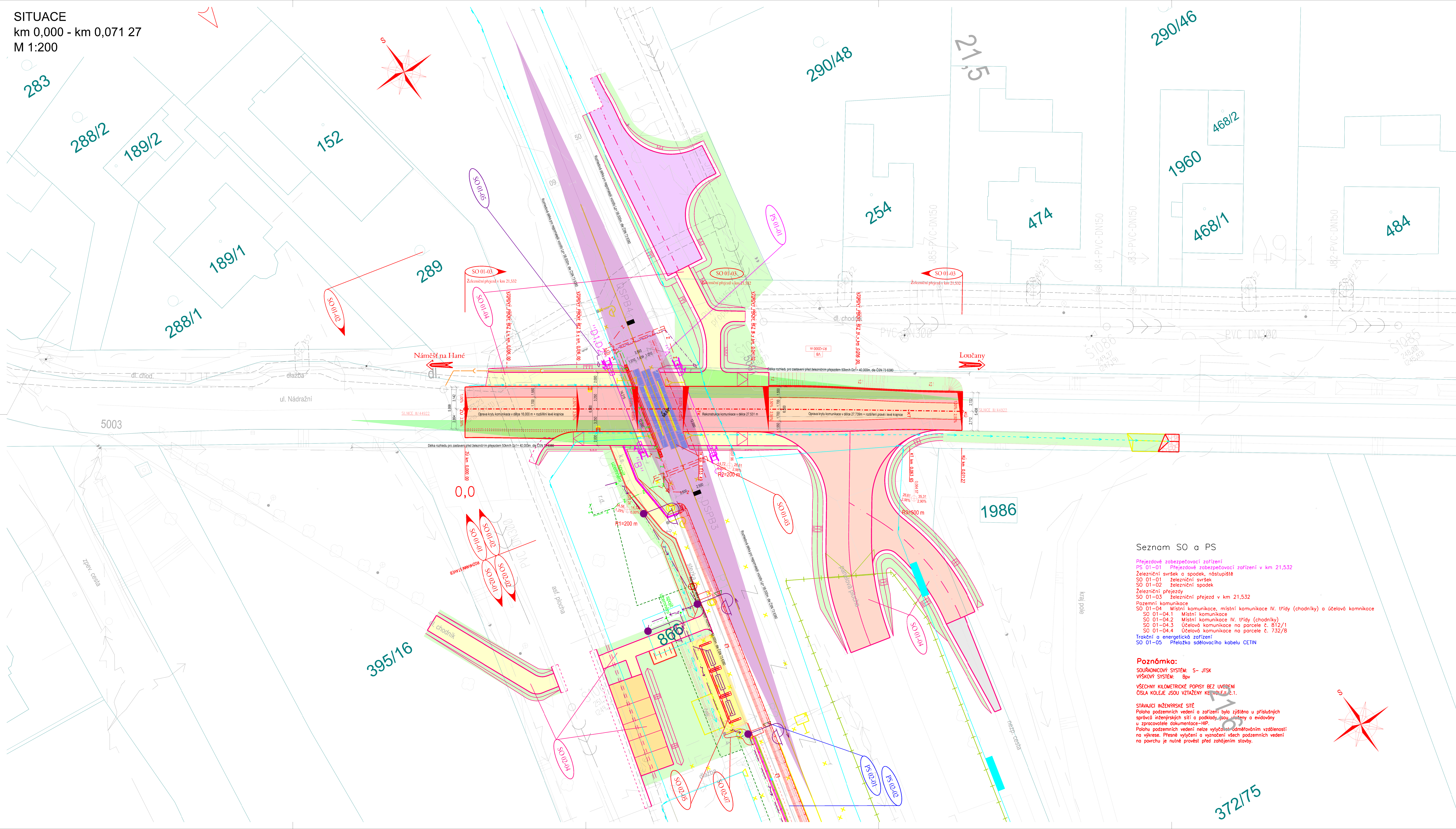


SITUACE
km 0,000 - km 0,071 27
M 1:200













Legenda stávajících sítí:

- | | |
|--|------------------------|
| | NTL plynovodní potrubí |
| | STL plynovodní potrubí |
| | VTL plynovodní potrubí |
| | vodovodní potrubí |
| | kanalizační potrubí |
| | jednotná kanalizace |
| | kabely NN |
| | kabely VN |
| | vedení NN |
| | vedení VN |
| | vedení VN |
| | kabely NN |
| | kabely VN |
| | sčleňovací kabely |
| | zabezpečovací kabely |

Legenda znaku:

- | | |
|--------------|----------------------------------|
| km 24,700 00 | staničení – stávající kilometráž |
| km 24,700 00 | staničení – nová kilometráž |

Legenda čar:

-  stávající stav
-  navrhované řešení, mostní a pozemní objekty
-  směrová a výšková úprava st. koleje
-  tratičový
-  svodné potrubí
-  Betonový obrubník B0 = 1000x250x150
-  betonový obrubník B0 = 1000x250x150 – zapuštěný
-  rušené koleje a výhybky, demolicce
-  nové navrhované VZD
-  zabezpečovací / sdělovací zařízení – uzemnění

Legenda hranice katastru nemovistostí

- Hranice katastru nemovitostí
Hranice pozemku čp./sřdc.

Legenda povrchů:


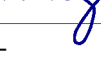



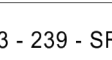
- | | |
|--|-------------------------------------------------------------------------------------------------|
| | nová asfaltbetonová konstrukce dle katalogového listu D1-N-2+V-PH |
| | nový asfaltbetonový kryt – Sílnice III. třídy (komunikační vozidlové) |
| | pojezdový beton C30/37 XF4 |
| | odložený lomovým kamenem tl. 200 mm |
| | vegetační úprava + zatravnění tl. 100 mm |
| | cepný zvod pjezdové konstrukce |
| | sčukování |
| | rozhledová trojúhelníky pro nejmenšího sílniční vozidla Lp dle ČSN 73 6380 |
| | rozhledová trojúhelníky pro zotavnté předt. tl. pjezdem Zp dle ČSN 73 6380 (Sílnice III. třídy) |



			ČÍSLO SOUPRAVY:
		PO PŘIPOMÍNKÁCH	
REVIZE Č.	DATUM	ZMĚNA	

MCO MORAVIA CONSULT Olomouc a.s.
LEGIONÁŘSKÁ 1085/8, 779 00 Olomouc

tel.: +420 585 570 444
IDS: kjee9nd
e-mail: moravia@moravia.cz
<http://www.moravia.cz>

OBJEDNATEL		 Správa železnic, státní organizace v zastoupení: Stavební správa východ, Nerudova 1, 779 00 Olomouc	
HLAVNÍ INŽENÝR PROJEKTU	ING. TOMÁŠ MALÝ 	VEDOUcí TYMU: ING. TOMÁŠ MALÝ	
COPOVÉDNÝ PROJ. OBS. PSJ	NAVRHL. VYPRACOVAL	KONTROLOVAL	
ING. RADIM CHÝLEK 	ING. RADIM CHÝLEK 	ING. TOMÁŠ MALÝ 	
KRAJ: OLOMOUCKÝ	POVĚŘENÝ OÚ: OLMOUC	OŘEC: NÁMĚST. NA HANÉ 	
„Rekonstrukce přejezdu v km 21,532 (P7640) trati Kostelec na Hané - Olomouc“		ZAK. ČÍSLO MČO	19 - 043 - 239 - SR
		ÚČEL	DIUSP
		DATUM	ŘÍJEN 2020
		FORMÁT	14 A4
		MĚŘÍTKO	1:200
SO 01-03 Železniční přejezd v km 21,532		ČÁST	POR.Č
		E.1.3	2
Situace			