KOORDINAČNÍ SITUACE STAVBY
M 1:500

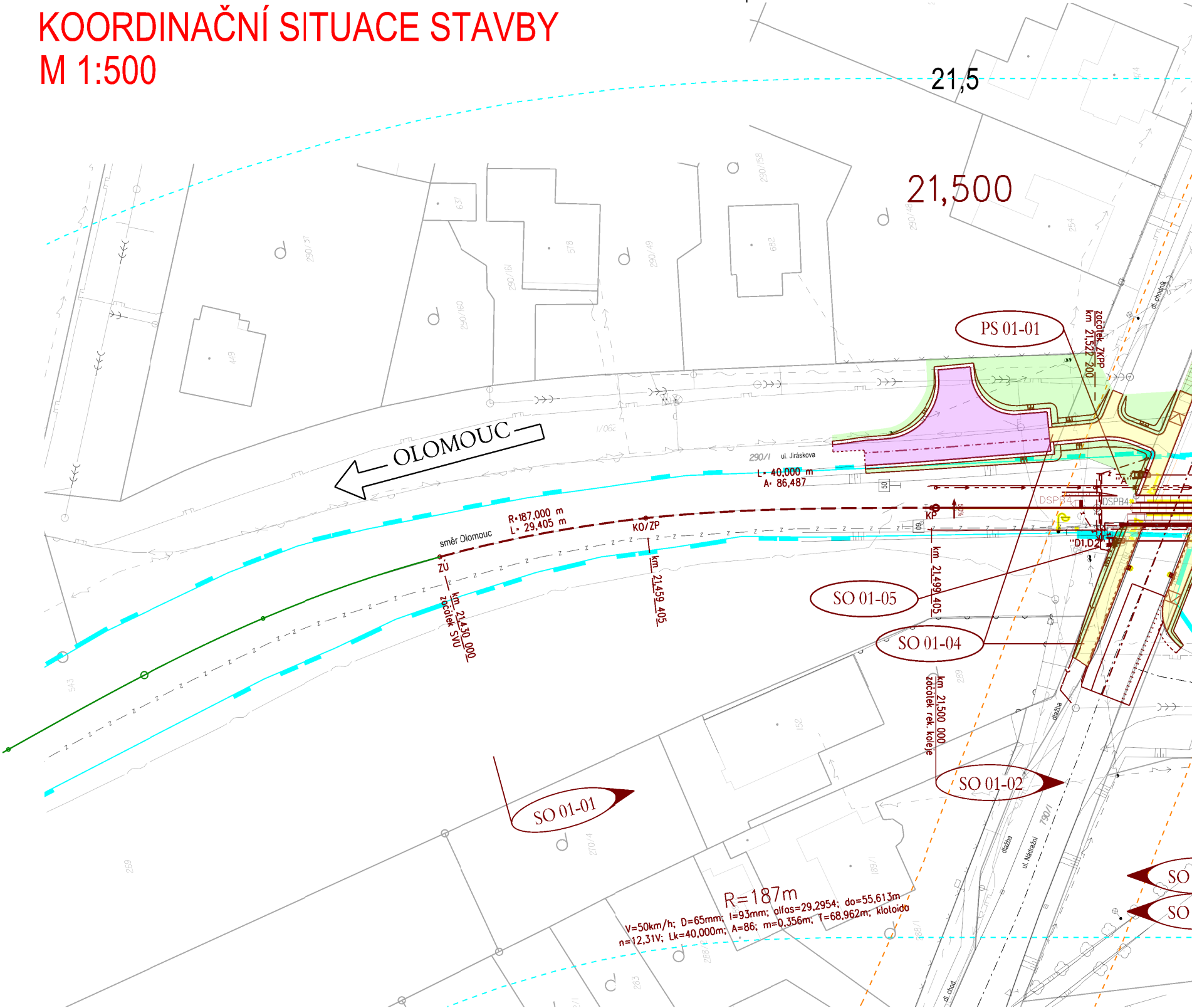
21,5
21,500
OLOMOUC
PS 01-01
začátek ZKPP
km 21,522 200
ul. Jiráskova
290/1
L= 40,000 m
A= 86,487
R=187,000 m
L= 29,405 m
směr Olomouc
ZU
km 21,430 000
začátek SVÚ
KO/ZP
km 21,459 405
KP
DSPB4
DSPB4
"A"
"D1,D2"
km 21,499 405
SO 01-05
SO 01-04
km 21,500 000
začátek rek. koleje
SO 01-02
SO 01-01
dl. chodník
dlažba
dlažba
ul. Nádražní
790/1
dl. chod.
SO
SO
R=187m
V=50km/h; D=65mm; I=93mm; alfas=29,2954; do=55,613m
n=12,31V; Lk=40,000m; A=86; m=0,356m; T=68,962m; klotoida

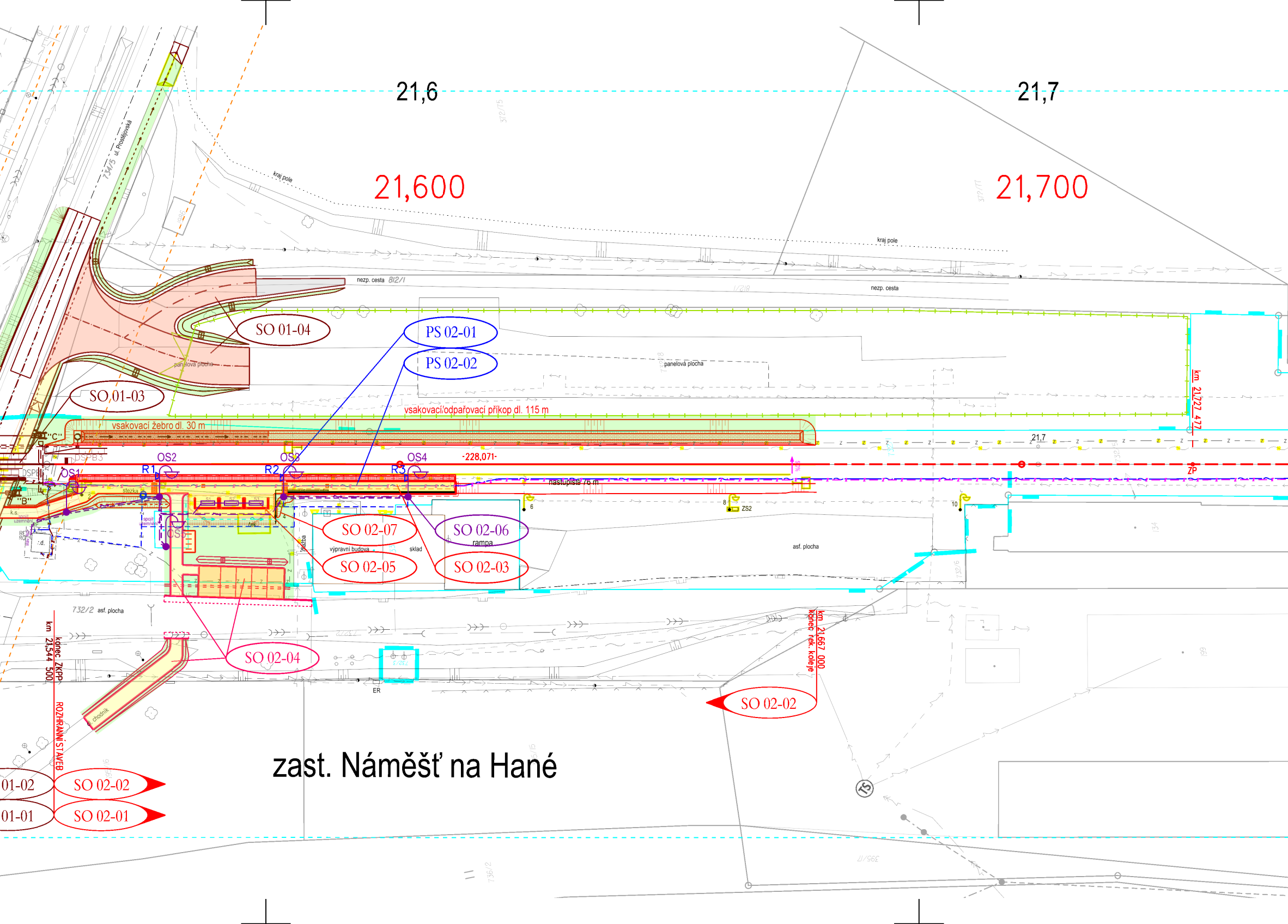
21,6
21,7
21,600
21,700
ul. Prostějovská
734/5
kraj pole
nezp. cesta
812/1
nezp. cesta
kraj pole
SO 01-04
PS 02-01
PS 02-02
panelová plocha
panelová plocha
SO 01-03
vsakovací/odpařovací příkop dl. 115 m
vsakovací žebro dl. 30 m
"C"
DSPB3
DSPB
OS1
OS2
OS3
OS4
R1
R2
R3
-228,071-
nástupiště /6 m
km 21,727 477
ZP
21,7
"B"
stezka
spojit uzemnění
6
8
ZS2
10
SO 02-07
SO 02-06
rampa
výpravní budova
sklad
SO 02-05
SO 02-03
asf. plocha
732/2 asf. plocha
km 21,544 500
konec ZKPP
ROZHRANÍ STAVEB
SO 02-04
chodník
ER
km 21,667 000
konec rek. koleje
SO 02-02
TS
01-02
01-01
SO 02-02
SO 02-01
zast. Náměšť na Hané

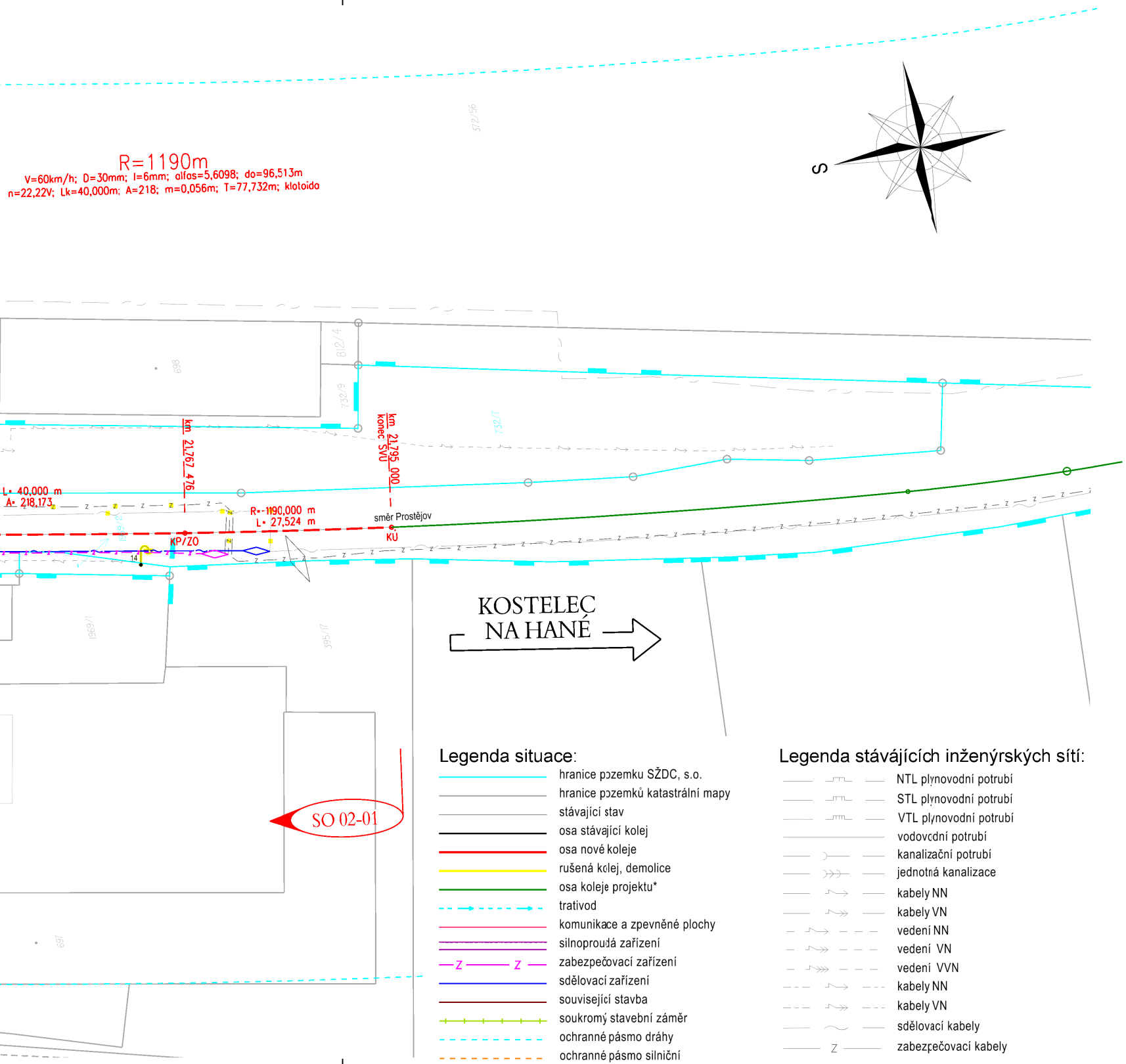
R=1190m
V=60km/h; D=30mm; I=6mm; alfas=5,6098; do=96,513m
n=22,22V; Lk=40,000m; A=218; m=0,056m; T=77,732m; klotoida
372/56
S
698
812/4
732/9
732/7
km 21,767 476
km 21,795 000
konec SVU
L= 40,000 m
A= 218,173
R=-1190,000 m
L= 27,524 m
směr Prostějov
KÚ
KP/ZO
14
1969/2
KOSTELEC NA HANÉ
1969/1
395/17
SO 02-01
697

Legenda situace:

- hranice pozemku SŽDC, s.o.
- hranice pozemků katastrální mapy
- stávající stav
- osa stávající kolej
- osa nové koleje
- rušená kolej, demolice
- osa koleje projektu*
- trativod
- komunikace a zpevněné plochy
- silnoproudá zařízení
- Z Z zabezpečovací zařízení
- sdělovací zařízení
- související stavba
- soukromý stavební záměr
- ochranné pásmo dráhy
- ochranné pásmo silniční

Legenda stávájících inženýrských sítí:

- NTL plynovodní potrubí
- STL plynovodní potrubí
- VTL plynovodní potrubí
- vodovodní potrubí
- kanalizační potrubí
- jednotná kanalizace
- kabely NN
- kabely VN
- vedení NN
- vedení VN
- vedení VVN
- kabely NN
- kabely VN
- sdělovací kabely
- Z zabezpečovací kabely

"Rekonstrukce železniční zastávky Nám

Seznam PS a SO

Místní kabelizace
PS 02-02 Přeložka kabelizace

Rozhlasové zařízení
PS 02-01 Rozhlas pro cestující

Kolejový svršek a spodek
SO 02-01 Železniční svršek
SO 02-02 Železniční spodek

Nástupiště
SO 02-03 Nástupiště

Pozemní komunikace
SO 02-04 Parkoviště a místní komunikace IV. třídy

Potrubní vedení
SO 02-07 Přeložka vodovodní přípojky

Přístřešek pro cestující
SO 02-05 Přístřešek pro cestující

Rozvody vn, nn, osvětlení a dálkové ovládání odpojovačů
SO 02-06 Osvětlení nástupiště

"Rekonstrukce přejezdu v km 21,532 (P

Seznam PS a SO

Železniční zabezpečovací zařízení
PS 01-01 Přejezdové zabezpečovací zařízení v km 21,532

Kolejový svršek a spodek
SO 01-01 Železniční svršek
SO 01-02 Železniční spodek

Železniční přejezdy
SO 01-03 Železniční přejezd v km 21,532

Pozemní komunikace
SO 01-04 Místní komunikace, místní komunikace IV. třídy (c

Přeložky mimodrážních sdělovacích vedení
SO 01-05 Přeložka sdělovacího kabelu CETIN

Poznámka:

SOUŘADNICOVÝ SYSTÉM: S- JTSK
VÝŠKOVÝ SYSTÉM: Bpv
* nestavební projekt sloužící pro opravné a udržovací práce OŘ Olo
"Tvorba projektu osy koleje č. 1 na TÚ 2211 a 2212 Olomouc - Čel
km 0,637 - 34,054 = 2,765 - 0,242"

Legenda vybarvených ploch:

- nástupiště - betonová dlažba tl. 60 mm,
- chodník - betonová dlažba tl. 60 mm, 10
- parkovací stání - betonová dlažba tl. 80
- silnice III. třídy - asfaltový kryt
- místní komunikace - asfaltový kryt
- účelová komunikace - asfaltový kryt
- přejezdová pryžová konstrukce
- vegetační úpravy

ěšť na Hané"

7640) trati Kostelec na Hané - Olomouc"

chodníky) a účelové komunikace

mouc:
echovice na Hané - Kostelec na Hané,

200x200 mm (bez zkosených hran)
0x200 mm
mm

SPRÁVA ŽELEZNIC

sfdi
STÁTNÍ FOND DOPRAVNÍ INFRASTRUKTURY

REVIZE Č.	DATUM	ZMĚNA	ČÍSLO SOUPRAVY:
		PO PŘIPOMÍNKÁCH	

MCO
MORAVIA CONSULT Olomouc a.s.
LEGIONÁŘSKÁ 1085/8 , 779 00 Olomouc
tel.: +420 585 570 444
IDS: kjee9md
e-mail: moravia@moravia.cz
http://www.moravia.cz

OBJEDNATEL	**Správa železnic, státní organizace** v zastoupení: Stavební správa východ, Nerudova 1, 779 00 Olomouc	
HLAVNÍ INŽENÝR PROJEKTU	ING. TOMÁŠ MALÝ	VEDOUCÍ TÝMU: ING. TOMÁŠ MALÝ
ODPOVĚDNÝ PROJ. OBJ., PS	NAVRHL, VYPRACOVAL	EXTERNÍ SUBDODAVATEL
ING. TOMÁŠ MALÝ	ING. TOMÁŠ MALÝ	-
KRAJ: OLOMOUCKÝ	POVĚŘENÝ OÚ: OLOMOUC	OBEC: NÁMĚŠŤ NA HANÉ

„Rekonstrukce železniční zastávky Náměšť na Hané“

ZAK. ČÍSLO MCO	19 - 043 - 239 - SR
ÚČEL	DUSP
DATUM	ŘÍJEN 2020
FORMÁT	7 A4
MĚŘÍTKO	1:500
ČÁST C.2	POŘ.Č.

KOORDINAČNÍ SITUACE STAVBY

DOKUMENT LZE UŽÍVAT POUZE VE SMYSLU PŘÍSLUŠNÉ SMLOUVY O DÍLO. ŽÁDNÁ JEHO ČÁST NEMŮŽE BÝT DLE ZÁKONA č.121/2000 Sb. KOPÍROVÁNA NEBO JINAK ROZŠIŘOVÁNA BEZ SOUHLASU MORAVIA CONSULT Olomouc a.s.