

„Výstavba PZS v km 28,238 (P4290) trati Hanušovice - Mikulovice“

4 Seznam sousedních nemovitostí

KÚ: Horní Lipová (684651), obec Lipová-lázně, okres Jeseník, kraj Olomoucký (KMD)

Drážní nemovitosti: st. 456, 1678, 1679, 1580/10, 1578/5

Mimodrážní nemovitosti: 1486/3, 634/4, 1459/71, 1459/75, 1570/1, 595/3, 1483/2, 570/7, 570/6, 570/3, 567/1, 560/3, 553/3, 553/10, 555/1, 1569/2, 529, 1569/12, 1475/9, 534, 533, 508, 509, 506/16, 506/4, 1474/7, 1473/17, 470/13, 495, 470/12, 470/4, 470/5, 470/6, 470/7, 476/1, 470/9, 470/8, 705/2, 470/11, 706/5, 706/6, 711, 706/7, 706/8, 1492/3, 707/15, 707/16, 707/17, 378/1, 379, 1502/6, 297/20, 385/5, 384/1, 374/2, 366/4, 297/21, 297/19, 365/3, 353/2, 352/6, 297/17, 297/6, 304/2, 296/7, 312, 254/2, 254/1, 1505/1, 230/3, 259/1, 660/2, st. 458, 649/4, 649/2, 634/2, 619/7, 619/2, 609/5, 609/3, 609/6, 611, st. 100, 610/1, 1570/3, 1483/1, 567/6, 567/2, 567/5, 562/6, 560/1, 559/4, 1482/2, 553/2, 555/2, 530/2, 1569/3, 1475/6, st. 85, 523/2, 523/1, 510, 506/6, 506/5, 501, 1474/2, 497/4, 493/1, 497/3, 488/2, 488/4, 497/2, 487/1, st. 311, 478/3, 479/1, 705/1, 706/3, 712, 713/2, 715, 718, 719/2, 723/3, 1492/2, 729/2, 733/2, 732/2, 378/2, 384/2, 374/1, 375/2, 366/5, 366/2, 361/1, 359/1, 353/1, 345/10, 345/11, 345/12, 345/5, 345/6, 308, 331, 332/1, 332/14, 323/5, 323/3, 323/1, 315/2, 252/7, 252/5, 252/8, 252/1, 240, 235, 1505/2, 236/2, 230/2, 230/4, 220/1, 218/3

Informace o parcelách

Údaje katastru nemovitostí

Platnost k: 16.10.2020 11:55

Okres CZ0711 Jeseník

Obec 540030 Lipová-lázně

Kat. území 684651 Horní Lipová

Parcela **St. 456**

Výměra [m2] **49**

Výměra vypočtena Ze souřadnic v S-JTSK

Druh pozemku **zastavěná plocha a nádvoří**

Mapa **KMD**

Řízení **Z-735/2014-811**

Součástí je stavba **bez čp/če, doprava**

LV **Vlastník, jiný oprávněný**

Adresa

Char.

Spoluvl.podíl

Typ práv.vztahu

117 Česká republika

Vlastnické právo

Správa železnic, státní organizace, Dlážďená 1003/7, Nové Město, 11000 Praha 1

Právo hospodařit s majetkem státu

Parcela **St. 458**

Výměra [m2] **5**

Výměra vypočtena **Graficky nebo v digitalizované mapě**

Druh pozemku **zastavěná plocha a nádvoří**

Mapa **KMD**

Řízení **Z-5299/2012-811**

Na pozemku stojí stavba **bez čp/če, doprava, LV 593**

LV **Vlastník, jiný oprávněný**

Adresa

Char.

Spoluvl.podíl

Typ práv.vztahu

521 Koňářik Miroslav, Horní Lipová 219, 79063 Lipová-lázně

Vlastnické právo

Parcela **230/3**

Výměra [m2] **94**

Výměra vypočtena **Graficky nebo v digitalizované mapě**

Druh pozemku **ostatní plocha**

Způsob využití **ostatní komunikace**

Mapa **KMD**

Řízení **Z-1814/2018-811**

LV **Vlastník, jiný oprávněný**

Adresa

Char.

Spoluvl.podíl

Typ práv.vztahu

18 Česká republika

Vlastnické právo

Lesy České republiky, s.p., Přemyslova 1106/19, Nový Hradec Králové, 50008 Hradec Králové

Právo hospodařit s majetkem státu

Parcela **254/1**

Výměra [m2] **18744**

Výměra vypočtena **Graficky nebo v digitalizované mapě**

Druh pozemku **trvalý travní porost**

Způsob ochrany **zemědělský půdní fond**

Mapa **KMD**

Řízení **Z-1814/2018-811**

Kód BPEJ

Výměra

84089

3608

84068

15136

LV **Vlastník, jiný oprávněný**

Adresa

Char.

Spoluvl.podíl

Typ práv.vztahu

692 Latnerová Lea Mgr., Skupova 1291/6, 79001 Jeseník

Vlastnické právo

Parcela **254/2**

Výměra [m2] **12423**

Výměra vypočtena **Graficky nebo v digitalizované mapě**

Druh pozemku **lesní pozemek**

Způsob ochrany **pozemek určený k plnění funkcí lesa**

Mapa **KMD**

Řízení **Z-1814/2018-811**

LV **Vlastník, jiný oprávněný**

Adresa

Char.

Spoluvl.podíl

Typ práv.vztahu

18 Česká republika

Vlastnické právo

Lesy České republiky, s.p., Přemyslova 1106/19, Nový Hradec Králové, 50008 Hradec Králové

Právo hospodařit s majetkem státu

Parcela **259/1**

Výměra [m2] **24811**

Výměra vypočtena **Graficky nebo v digitalizované mapě**

Druh pozemku **trvalý travní porost**

Způsob ochrany **zemědělský půdní fond**

Mapa **KMD**

Řízení **Z-1814/2018-811**

Kód BPEJ

Výměra

84068

24811

LV **Vlastník, jiný oprávněný**

Adresa

Char.

Spoluvl.podíl

Typ práv.vztahu

576 Ondryáš Vlastimil Ing., Na Fifejdách 1557/13, Moravská Ostrava, 70200 Ostrava

Vlastnické právo

Parcela **296/7**

Informace o parcelách

Údaje katastru nemovitostí

Platnost k: 16.10.2020 11:55

Okres CZ0711 Jeseník
Kat. území 684651 Horní Lipová

Obec 540030 Lipová-lázně

Parcela		296/7			
Výměra [m2]		1549		Výměra vypočtena Graficky nebo v digitalizované mapě	
Druh pozemku		lesní pozemek			
Způsob ochrany		pozemek určený k plnění funkcí lesa			
Mapa		KMD		Řízení Z-1814/2018-811	
LV	Vlastník, jiný oprávněný	Adresa	Char.	Spoluvl.podíl	Typ práv.vztahu
18	Česká republika				Vlastnické právo
	Lesy České republiky, s.p., Přemyslova 1106/19, Nový Hradec Králové, 50008 Hradec Králové				Právo hospodařit s majetkem státu

Parcela	297/6				
Výměra [m2]	207		Výměra vypočtena	Graficky nebo v digitalizované mapě	
Druh pozemku	trvalý travní porost				
Způsob ochrany	zemědělský půdní fond				
Mapa	KMD		Řízení	Z-5299/2012-811	
Kód BPEJ	Výměra				
84089	207				
LV	Vlastník, jiný oprávněný	Adresa	Char.	Spoluvl.podíl	Typ práv.vztahu
620	Richter Josef Ing., Vídeňská 675/5, 77900 Olomouc				Vlastnické právo

Parcela	297/17	Výměra vypočtena	Graficky nebo v digitalizované mapě		
Výměra [m2]	8331				
Druh pozemku	trvalý travní porost				
Způsob ochrany	zemědělský půdní fond				
Mapa	KMD	Řízení	Z-5299/2012-811		
Kód BPEJ	Výměra				
84067	4580				
84089	3751				
LV	Vlastník, jiný oprávněný	Adresa	Char.	Spoluvl.podíl	Typ práv.vztahu
149	Kubešová Kateřina Mgr., Reaganova 1306/3, Hodolany, 77900 Olomouc				Vlastnické právo

Parcela

297/19

Výměra [m2]

65

Druh pozemku

trvalý travní porost

Způsob ochrany

zemědělský půdní fond

Mapa

KMD

Kód BPEJ

Výměra

84067

65

Výměra vypočtena

Graficky nebo v digitalizované mapě

Řízení

Z-5299/2012-811

LV

Vlastník, jiný oprávněný

Adresa

Char.

Spoluvl.podíl

Typ práv.vztahu

587

Dian Pavel, Horní Lipová 92, 79063 Lipová-lázně

Vlastnické právo

Parcela		297/20			
Výměra [m2]		1856		Výměra vypočtena	Graficky nebo v digitalizované mapě
Druh pozemku		trvalý travní porost			
Způsob ochrany		zemědělský půdní fond			
Mapa		KMD		Řízení	Z-5299/2012-811
Kód BPEJ		Výměra			
84067		1856			
LV	Vlastník, jiný oprávněný	Adresa		Char.	Spoluvl.podíl
67	Dian Petr a Dianová Anežka, Horní Lipová 92, 79063 Lipová-lázně				Typ práv.vztahu
					Vlastnické právo

Parcela	297/21		
Výměra [m2]	419	Výměra vypočtena	Graficky nebo v digitalizované mapě
Druh pozemku	trvalý travní porost		
Způsob ochrany	zemědělský půdní fond		
Mapa	KMD	Řízení	Z-5299/2012-811
Kód BPEJ	Výměra		

Informace o parcelách

Údaje katastru nemovitostí

Platnost k: 16.10.2020 11:55

Okres CZ0711 Jeseník

Obec 540030 Lipová-lázně

Kat. území 684651 Horní Lipová

Kód BPEJ		Výměra			
84067		419			
LV	Vlastník, jiný oprávněný	Adresa	Char.	Spoluvl.podíl	Typ práv.vztahu
600	Dian Petr, Horní Lipová 92, 79063 Lipová-lázně				Vlastnické právo
<hr/>					
Parcela 304/2					
Výměra [m2] 826		Výměra vypočtena	Graficky nebo v digitalizované mapě		
Druh pozemku lesní pozemek					
Způsob ochrany pozemek určený k plnění funkcí lesa					
Mapa KMD		Řízení Z-5299/2012-811			
LV	Vlastník, jiný oprávněný	Adresa	Char.	Spoluvl.podíl	Typ práv.vztahu
18	Česká republika				Vlastnické právo
	Lesy České republiky, s.p., Přemyslova 1106/19, Nový Hradec Králové, 50008 Hradec Králové				Právo hospodařit s majetkem státu
<hr/>					
Parcela 312					
Výměra [m2] 396		Výměra vypočtena	Graficky nebo v digitalizované mapě		
Druh pozemku lesní pozemek					
Způsob ochrany pozemek určený k plnění funkcí lesa					
Mapa KMD		Řízení Z-1814/2018-811			
LV	Vlastník, jiný oprávněný	Adresa	Char.	Spoluvl.podíl	Typ práv.vztahu
18	Česká republika				Vlastnické právo
	Lesy České republiky, s.p., Přemyslova 1106/19, Nový Hradec Králové, 50008 Hradec Králové				Právo hospodařit s majetkem státu
<hr/>					
Parcela 352/6					
Výměra [m2] 301		Výměra vypočtena	Graficky nebo v digitalizované mapě		
Druh pozemku ostatní plocha		Způsob využití jiná plocha			
Mapa KMD		Řízení Z-5299/2012-811			
LV	Vlastník, jiný oprávněný	Adresa	Char.	Spoluvl.podíl	Typ práv.vztahu
587	Dian Pavel, Horní Lipová 92, 79063 Lipová-lázně				Vlastnické právo
<hr/>					
Parcela 353/2					
Výměra [m2] 331		Výměra vypočtena	Graficky nebo v digitalizované mapě		
Druh pozemku ostatní plocha		Způsob využití jiná plocha			
Mapa KMD		Řízení Z-5299/2012-811			
LV	Vlastník, jiný oprávněný	Adresa	Char.	Spoluvl.podíl	Typ práv.vztahu
587	Dian Pavel, Horní Lipová 92, 79063 Lipová-lázně				Vlastnické právo
<hr/>					
Parcela 365/3					
Výměra [m2] 206		Výměra vypočtena	Graficky nebo v digitalizované mapě		
Druh pozemku ostatní plocha		Způsob využití jiná plocha			
Mapa KMD		Řízení Z-5299/2012-811			
LV	Vlastník, jiný oprávněný	Adresa	Char.	Spoluvl.podíl	Typ práv.vztahu
587	Dian Pavel, Horní Lipová 92, 79063 Lipová-lázně				Vlastnické právo
<hr/>					
Parcela 366/4					
Výměra [m2] 301		Výměra vypočtena	Graficky nebo v digitalizované mapě		
Druh pozemku ostatní plocha		Způsob využití jiná plocha			
Mapa KMD		Řízení Z-5299/2012-811			
LV	Vlastník, jiný oprávněný	Adresa	Char.	Spoluvl.podíl	Typ práv.vztahu
600	Dian Petr, Horní Lipová 92, 79063 Lipová-lázně				Vlastnické právo
<hr/>					
Parcela 374/2					
Výměra [m2] 72		Výměra vypočtena	Graficky nebo v digitalizované mapě		
Druh pozemku ostatní plocha		Způsob využití jiná plocha			
Mapa KMD		Řízení Z-4099/2014-811			
LV	Vlastník, jiný oprávněný	Adresa	Char.	Spoluvl.podíl	Typ práv.vztahu
600	Dian Petr, Horní Lipová 92, 79063 Lipová-lázně				Vlastnické právo
<hr/>					
Parcela 378/1					

Informace o parcelách

Údaje katastru nemovitostí

Platnost k: 16.10.2020 11:55

Okres CZ0711 Jeseník

Obec 540030 Lipová-lázně

Kat. území 684651 Horní Lipová

Parcela 378/1

Výměra [m2] 1198

Druh pozemku ostatní plocha

Mapa KMD

Výměra vypočtena Graficky nebo v digitalizované mapě

Způsob využití ostatní komunikace

Řízení Z-5299/2012-811

LV Vlastník, jiný oprávněný Adresa
67 Dian Petr a Dianová Anežka, Horní Lipová 92, 79063 Lipová-lázně

Char. Spoluvl.podíl Typ práv.vztahu
Vlastnické právo

Parcela 379

Výměra [m2] 861

Druh pozemku zahrada

Způsob ochrany zemědělský půdní fond

Mapa KMD

Výměra vypočtena Graficky nebo v digitalizované mapě

Řízení Z-5299/2012-811

Kód BPEJ Výměra
84067 861

LV Vlastník, jiný oprávněný Adresa
565 Dian Pavel, Horní Lipová 92, 79063 Lipová-lázně
Dian Petr a Dianová Anežka, Horní Lipová 92, 79063 Lipová-lázně

Char. Spoluvl.podíl Typ práv.vztahu
1/2 Vlastnické právo
1/2 Vlastnické právo

Parcela 384/1

Výměra [m2] 108

Druh pozemku ostatní plocha

Mapa KMD

Výměra vypočtena Graficky nebo v digitalizované mapě

Způsob využití jiná plocha

Řízení Z-5299/2012-811

LV Vlastník, jiný oprávněný Adresa
67 Dian Petr a Dianová Anežka, Horní Lipová 92, 79063 Lipová-lázně

Char. Spoluvl.podíl Typ práv.vztahu
Vlastnické právo

Parcela 385/5

Výměra [m2] 230

Druh pozemku ostatní plocha

Mapa KMD

Výměra vypočtena Graficky nebo v digitalizované mapě

Způsob využití jiná plocha

Řízení Z-5299/2012-811

LV Vlastník, jiný oprávněný Adresa
67 Dian Petr a Dianová Anežka, Horní Lipová 92, 79063 Lipová-lázně

Char. Spoluvl.podíl Typ práv.vztahu
Vlastnické právo

Parcela 470/4

Výměra [m2] 1127

Druh pozemku lesní pozemek

Způsob ochrany pozemek určený k plnění funkcí lesa

Mapa KMD

Výměra vypočtena Graficky nebo v digitalizované mapě

Řízení Z-5299/2012-811

LV Vlastník, jiný oprávněný Adresa
10001 Obec Lipová-lázně, č.p. 396, 79061 Lipová-lázně

Char. Spoluvl.podíl Typ práv.vztahu
Vlastnické právo

Parcela 470/5

Výměra [m2] 518

Druh pozemku lesní pozemek

Způsob ochrany pozemek určený k plnění funkcí lesa

Mapa KMD

Výměra vypočtena Graficky nebo v digitalizované mapě

Řízení Z-5299/2012-811

LV Vlastník, jiný oprávněný Adresa
10001 Obec Lipová-lázně, č.p. 396, 79061 Lipová-lázně

Char. Spoluvl.podíl Typ práv.vztahu
Vlastnické právo

Parcela 470/6

Výměra [m2] 2745

Druh pozemku lesní pozemek

Způsob ochrany pozemek určený k plnění funkcí lesa

Mapa KMD

Výměra vypočtena Graficky nebo v digitalizované mapě

Řízení Z-5299/2012-811

LV Vlastník, jiný oprávněný Adresa
10001 Obec Lipová-lázně, č.p. 396, 79061 Lipová-lázně

Char. Spoluvl.podíl Typ práv.vztahu
Vlastnické právo

Parcela 470/7

Informace o parcelách

Údaje katastru nemovitostí

Platnost k: 16.10.2020 11:55

Okres **CZ0711 Jeseník**
Kat. území **684651 Horní Lipová**

Obec **540030 Lipová-lázně**

Parcela 470/7 Výměra [m2] 486 Druh pozemku lesní pozemek Způsob ochrany pozemek určený k plnění funkcí lesa Mapa KMD				Výměra vypočtena Graficky nebo v digitalizované mapě	
LV Vlastník, jiný oprávněný 10001 Obec Lipová-lázně, č.p. 396, 79061 Lipová-lázně				Řízení Z-5299/2012-811 Char. Spoluhl.podíl Typ práv.vztahu Vlastnické právo	
Parcela 470/8 Výměra [m2] 194 Druh pozemku lesní pozemek Způsob ochrany pozemek určený k plnění funkcí lesa Mapa KMD				Výměra vypočtena Graficky nebo v digitalizované mapě	
LV Vlastník, jiný oprávněný 10001 Obec Lipová-lázně, č.p. 396, 79061 Lipová-lázně				Řízení Z-1814/2018-811 Char. Spoluhl.podíl Typ práv.vztahu Vlastnické právo	
Parcela 470/9 Výměra [m2] 8449 Druh pozemku lesní pozemek Způsob ochrany pozemek určený k plnění funkcí lesa Mapa KMD				Výměra vypočtena Graficky nebo v digitalizované mapě	
LV Vlastník, jiný oprávněný 10001 Obec Lipová-lázně, č.p. 396, 79061 Lipová-lázně				Řízení Z-1814/2018-811 Char. Spoluhl.podíl Typ práv.vztahu Vlastnické právo	
Parcela 470/11 Výměra [m2] 922 Druh pozemku lesní pozemek Způsob ochrany pozemek určený k plnění funkcí lesa Mapa KMD				Výměra vypočtena Graficky nebo v digitalizované mapě	
LV Vlastník, jiný oprávněný 10001 Obec Lipová-lázně, č.p. 396, 79061 Lipová-lázně				Řízení Z-1814/2018-811 Char. Spoluhl.podíl Typ práv.vztahu Vlastnické právo	
Parcela 470/12 Výměra [m2] 320 Druh pozemku lesní pozemek Způsob ochrany pozemek určený k plnění funkcí lesa Mapa KMD				Výměra vypočtena Graficky nebo v digitalizované mapě	
LV Vlastník, jiný oprávněný 10001 Obec Lipová-lázně, č.p. 396, 79061 Lipová-lázně				Řízení Z-5299/2012-811 Char. Spoluhl.podíl Typ práv.vztahu Vlastnické právo	
Parcela 470/13 Výměra [m2] 5361 Druh pozemku lesní pozemek Způsob ochrany pozemek určený k plnění funkcí lesa Mapa KMD				Výměra vypočtena Graficky nebo v digitalizované mapě	
LV Vlastník, jiný oprávněný 10001 Obec Lipová-lázně, č.p. 396, 79061 Lipová-lázně				Řízení V-1713/2018-811 Char. Spoluhl.podíl Typ práv.vztahu Vlastnické právo	
Parcela 476/1 Výměra [m2] 957 Druh pozemku lesní pozemek Způsob ochrany pozemek určený k plnění funkcí lesa Mapa KMD				Výměra vypočtena Graficky nebo v digitalizované mapě	
LV Vlastník, jiný oprávněný 10001 Obec Lipová-lázně, č.p. 396, 79061 Lipová-lázně				Řízení Z-5299/2012-811 Char. Spoluhl.podíl Typ práv.vztahu Vlastnické právo	
Parcela 495 Výměra [m2] 951 Druh pozemku lesní pozemek Způsob ochrany pozemek určený k plnění funkcí lesa				Výměra vypočtena Graficky nebo v digitalizované mapě	

Informace o parcelách

Údaje katastru nemovitostí

Platnost k: 16.10.2020 11:55

Okres CZ0711 Jeseník

Obec 540030 Lipová-lázně

Kat. území 684651 Horní Lipová

Parcela 495

Výměra [m2] 951

Způsob ochrany pozemek určený k plnění funkcí lesa

Mapa KMD

Výměra vypočtena Graficky nebo v digitalizované mapě

Řízení Z-5299/2012-811

LV Vlastník, jiný oprávněný

Adresa

Char.

Spoluvl.podíl

Typ práv.vztahu

10001 Obec Lipová-lázně, č.p. 396, 79061 Lipová-lázně

Vlastnické právo

Parcela 506/4

Výměra [m2] 4014

Druh pozemku orná půda

Způsob ochrany zemědělský půdní fond

Mapa KMD

Výměra vypočtena Graficky nebo v digitalizované mapě

Řízení Z-5299/2012-811

Kód BPEJ

Výměra

84068

4014

LV Vlastník, jiný oprávněný

Adresa

Char.

Spoluvl.podíl

Typ práv.vztahu

221 Bauerová Miluše, V Zahradách 413, 79084 Mikulovice

Vlastnické právo

Parcela 506/16

Výměra [m2] 6489

Druh pozemku trvalý travní porost

Způsob ochrany zemědělský půdní fond

Mapa KMD

Výměra vypočtena Graficky nebo v digitalizované mapě

Řízení Z-5299/2012-811

Kód BPEJ

Výměra

83746

5567

84068

922

LV Vlastník, jiný oprávněný

Adresa

Char.

Spoluvl.podíl

Typ práv.vztahu

119 Nedbalová Marcela, č.p. 628, 79061 Lipová-lázně

Vlastnické právo

Parcela 508

Výměra [m2] 180

Druh pozemku lesní pozemek

Způsob ochrany pozemek určený k plnění funkcí lesa

Mapa KMD

Výměra vypočtena Graficky nebo v digitalizované mapě

Řízení Z-5299/2012-811

LV Vlastník, jiný oprávněný

Adresa

Char.

Spoluvl.podíl

Typ práv.vztahu

221 Bauerová Miluše, V Zahradách 413, 79084 Mikulovice

Vlastnické právo

Parcela 509

Výměra [m2] 486

Druh pozemku ostatní plocha

Mapa KMD

Výměra vypočtena Graficky nebo v digitalizované mapě

Způsob využití jiná plocha

Řízení Z-5299/2012-811

LV Vlastník, jiný oprávněný

Adresa

Char.

Spoluvl.podíl

Typ práv.vztahu

221 Bauerová Miluše, V Zahradách 413, 79084 Mikulovice

Vlastnické právo

Parcela 529

Výměra [m2] 507

Druh pozemku trvalý travní porost

Způsob ochrany zemědělský půdní fond

Mapa KMD

Výměra vypočtena Graficky nebo v digitalizované mapě

Řízení Z-1814/2018-811

Kód BPEJ

Výměra

83441

475

83444

32

LV Vlastník, jiný oprávněný

Adresa

Char.

Spoluvl.podíl

Typ práv.vztahu

683 Dokládal Pavel, Helfertova 530/34a, Černá Pole, 61300 Brno

2/3

Vlastnické právo

Dokládal Petr, č.p. 112, 74231 Starý Jičín

1/3

Vlastnické právo

Parcela 533

Výměra [m2] 202

Druh pozemku lesní pozemek

Způsob ochrany pozemek určený k plnění funkcí lesa

Výměra vypočtena Graficky nebo v digitalizované mapě

Informace o parcelách

Údaje katastru nemovitostí

Platnost k: 16.10.2020 11:55

Okres CZ0711 Jeseník

Obec 540030 Lipová-lázně

Kat. území 684651 Horní Lipová

Parcela		533			
Výměra [m2]		202		Výměra vypočtena	Graficky nebo v digitalizované mapě
Způsob ochrany pozemek určený k plnění funkcí lesa					
Mapa		KMD		Řízení	Z-5299/2012-811
LV	Vlastník, jiný oprávněný	Adresa	Char.	Spoluvl.podíl	Typ práv.vztahu
18	Česká republika				Vlastnické právo
	Lesy České republiky, s.p., Přemyslova 1106/19, Nový Hradec Králové, 50008 Hradec Králové				Právo hospodařit s majetkem státu

Parcela		534			
Výměra [m2]		4279		Výměra vypočtena	Graficky nebo v digitalizované mapě
Druh pozemku		lesní pozemek			
Způsob ochrany		pozemek určený k plnění funkcí lesa			
Mapa		KMD		Řízení	Z-5299/2012-811
LV	Vlastník, jiný oprávněný	Adresa	Char.	Spoluvl.podíl	Typ práv.vztahu
18	Česká republika				Vlastnické právo
	Lesy České republiky, s.p., Přemyslova 1106/19, Nový Hradec Králové, 50008 Hradec Králové				Právo hospodařit s majetkem státu

Parcela	553/3				
Výměra [m2]	482		Výměra vypočtena	Graficky nebo v digitalizované mapě	
Druh pozemku	ostatní plocha				
Způsob využití	ostatní komunikace				
Mapa	KMD		Řízení	Z-1814/2018-811	
LV	Vlastník, jiný oprávněný	Adresa	Char.	Spoluvl.podíl	Typ práv.vztahu
10001	Obec Lipová-lázně, č.p. 396, 79061 Lipová-lázně				Vlastnické právo

Parcela	553/10				
Výměra [m2]	1656		Výměra vypočtena	Graficky nebo v digitalizované mapě	
Druh pozemku	trvalý travní porost				
Způsob ochrany	zemědělský půdní fond				
Mapa	KMD		Řízení	Z-1814/2018-811	
Kód BPEJ	Výměra				
83444	195				
83441	1461				
LV	Vlastník, jiný oprávněný	Adresa	Char.	Spoluvl.podíl	Typ práv.vztahu
111	Machálková Jiřina Mgr., Kalvodova 305/39, 79001 Jeseník				Vlastnické právo

Parcela		555/1			
Výměra [m2]		863		Výměra vypočtena Graficky nebo v digitalizované mapě	
Druh pozemku		ostatní plocha		Způsob využití jiná plocha	
Mapa		KMD		Řízení Z-1752/2019-811	
LV	Vlastník, jiný oprávněný	Adresa		Char.	Spoluvl.podíl
10002	Česká republika				Typ práv.vztahu
	Státní pozemkový úřad, Husinecká 1024/11a, Žižkov, 13000 Praha 3				Vlastnické právo
					Příslušnost hospodařit s majetkem státu

Parcela	560/3				
Výměra [m2]	11949		Výměra vypočtena	Graficky nebo v digitalizované mapě	
Druh pozemku	trvalý travní porost				
Způsob ochrany	zemědělský půdní fond				
Mapa	KMD		Řízení	Z-1814/2018-811	
Kód BPEJ	Výměra				
83421	366				
84089	10737				
83444	823				
83441	23				
LV	Vlastník, jiný oprávněný	Adresa	Char.	Spoluvl.podíl	Typ práv.vztahu
564	LEVITUS, s.r.o., Na vlčinci 16/3, Klášterní Hradisko, 77900 Olomouc				Vlastnické právo

Informace o parcelách

Údaje katastru nemovitostí

Platnost k: 16.10.2020 11:55

Okres CZ0711 Jeseník

Obec 540030 Lipová-lázně

Kat. území 684651 Horní Lipová

Parcela 567/1

Výměra [m2] 2860

Výměra vypočtena Graficky nebo v digitalizované mapě

Druh pozemku orná půda

Způsob ochrany zemědělský půdní fond

Mapa KMD

Řízení Z-1814/2018-811

Kód BPEJ Výměra

83421 2191

84089 19

83444 650

LV Vlastník, jiný oprávněný Adresa

512 Appelová Eva, č.p. 248, 53322 Býšť

Char.

Spoluvl.podíl

1/4

Typ práv.vztahu

Vlastnické právo

Tvrď Jiří Ing., Milady Horákové 1071/19, Nový Hradec
Králové, 50006 Hradec Králové

3/4

Vlastnické právo

Parcela 570/3

Výměra [m2] 3897

Výměra vypočtena Graficky nebo v digitalizované mapě

Druh pozemku trvalý travní porost

Způsob ochrany zemědělský půdní fond

Mapa KMD

Řízení Z-1814/2018-811

Kód BPEJ Výměra

83421 3601

83444 296

LV Vlastník, jiný oprávněný Adresa

10002 Česká republika

Char.

Spoluvl.podíl

Typ práv.vztahu

Vlastnické právo

Státní pozemkový úřad, Husinecká 1024/11a, Žižkov, 13000
Praha 3

Příslušnost hospodařit s
majetkem státu

Parcela 570/6

Výměra [m2] 1101

Výměra vypočtena Ze souřadnic v S-JTSK

Druh pozemku trvalý travní porost

Způsob ochrany zemědělský půdní fond

Mapa KMD

Řízení V-1934/2017-811

Kód BPEJ Výměra

83421 870

83444 231

LV Vlastník, jiný oprávněný Adresa

10001 Obec Lipová-lázně, č.p. 396, 79061 Lipová-lázně

Char.

Spoluvl.podíl

Typ práv.vztahu

Vlastnické právo

Parcela 570/7

Výměra [m2] 340

Výměra vypočtena Graficky nebo v digitalizované mapě

Druh pozemku trvalý travní porost

Způsob ochrany zemědělský půdní fond

Mapa KMD

Řízení Z-1814/2018-811

Kód BPEJ Výměra

84099 18

83421 255

83444 67

LV Vlastník, jiný oprávněný Adresa

10002 Česká republika

Char.

Spoluvl.podíl

Typ práv.vztahu

Vlastnické právo

Státní pozemkový úřad, Husinecká 1024/11a, Žižkov, 13000
Praha 3

Příslušnost hospodařit s
majetkem státu

Parcela 595/3

Výměra [m2] 446

Výměra vypočtena Graficky nebo v digitalizované mapě

Druh pozemku trvalý travní porost

Způsob ochrany zemědělský půdní fond

Mapa KMD

Řízení Z-5299/2012-811

Kód BPEJ Výměra

83421 275

Informace o parcelách

Údaje katastru nemovitostí

Platnost k: 16.10.2020 11:55

Okres CZ0711 Jeseník

Obec 540030 Lipová-lázně

Kat. území 684651 Horní Lipová

Kód BPEJ	Výměra				
83444	2				
84099	169				
LV	Vlastník, jiný oprávněný	Adresa	Char.	Spoluvl.podíl	Typ práv.vztahu
10001	Obec Lipová-lázně, č.p. 396,	79061 Lipová-lázně			Vlastnické právo
Parcela	634/4				
Výměra [m2]	663	Výměra vypočtena		Graficky nebo v digitalizované mapě	
Druh pozemku	lesní pozemek				
Způsob ochrany	pozemek určený k plnění funkcí lesa				
Mapa	KMD	Řízení	Z-5850/2013-811		
LV	Vlastník, jiný oprávněný	Adresa	Char.	Spoluvl.podíl	Typ práv.vztahu
18	Česká republika				Vlastnické právo
	Lesy České republiky, s.p., Přemyslova 1106/19, Nový Hradec Králové, 50008 Hradec Králové				Právo hospodařit s majetkem státu
Parcela	660/2				
Výměra [m2]	4384	Výměra vypočtena		Graficky nebo v digitalizované mapě	
Druh pozemku	trvalý travní porost				
Způsob ochrany	zemědělský půdní fond				
Mapa	KMD	Řízení	Z-1814/2018-811		
Kód BPEJ	Výměra				
84078	4384				
LV	Vlastník, jiný oprávněný	Adresa	Char.	Spoluvl.podíl	Typ práv.vztahu
573	Bubíková Marie Ing., č.p. 111,	79061 Lipová-lázně			Vlastnické právo
Parcela	705/2				
Výměra [m2]	608	Výměra vypočtena		Graficky nebo v digitalizované mapě	
Druh pozemku	lesní pozemek				
Způsob ochrany	pozemek určený k plnění funkcí lesa				
Mapa	KMD	Řízení	Z-1814/2018-811		
LV	Vlastník, jiný oprávněný	Adresa	Char.	Spoluvl.podíl	Typ práv.vztahu
10001	Obec Lipová-lázně, č.p. 396,	79061 Lipová-lázně			Vlastnické právo
Parcela	706/5				
Výměra [m2]	3395	Výměra vypočtena		Graficky nebo v digitalizované mapě	
Druh pozemku	trvalý travní porost				
Způsob ochrany	zemědělský půdní fond				
Mapa	KMD	Řízení	Z-1814/2018-811		
Kód BPEJ	Výměra				
84067	3395				
LV	Vlastník, jiný oprávněný	Adresa	Char.	Spoluvl.podíl	Typ práv.vztahu
10001	Obec Lipová-lázně, č.p. 396,	79061 Lipová-lázně			Vlastnické právo
Parcela	706/6				
Výměra [m2]	3320	Výměra vypočtena		Graficky nebo v digitalizované mapě	
Druh pozemku	trvalý travní porost				
Způsob ochrany	zemědělský půdní fond				
Mapa	KMD	Řízení	Z-1814/2018-811		
Kód BPEJ	Výměra				
84067	3320				
LV	Vlastník, jiný oprávněný	Adresa	Char.	Spoluvl.podíl	Typ práv.vztahu
620	Richter Josef Ing., Vídeňská 675/5,	77900 Olomouc			Vlastnické právo
Parcela	706/7				
Výměra [m2]	1061	Výměra vypočtena		Graficky nebo v digitalizované mapě	
Druh pozemku	trvalý travní porost				
Způsob ochrany	zemědělský půdní fond				
Mapa	KMD	Řízení	Z-1814/2018-811		

Informace o parcelách

Údaje katastru nemovitostí

Platnost k: 16.10.2020 11:55

Okres CZ0711 Jeseník

Obec 540030 Lipová-lázně

Kat. území 684651 Horní Lipová

Kód BPEJ	Výměra
84067	1061

LV	Vlastník, jiný oprávněný	Adresa	Char.	Spoluvl.podíl	Typ práv.vztahu
620	Richter Josef Ing., Vídeňská 675/5, 77900 Olomouc				Vlastnické právo

Parcela	706/8				
Výměra [m2]	198	Výměra vypočtena	Graficky nebo v digitalizované mapě		
Druh pozemku	trvalý travní porost				
Způsob ochrany	zemědělský půdní fond				
Mapa	KMD	Řízení	Z-1814/2018-811		
Kód BPEJ	Výměra				
84067	198				

LV	Vlastník, jiný oprávněný	Adresa	Char.	Spoluvl.podíl	Typ práv.vztahu
585	Ambrož Radek, Mánesova 978/1, 79001 Jeseník				Vlastnické právo

Parcela	707/15				
Výměra [m2]	12724	Výměra vypočtena	Graficky nebo v digitalizované mapě		
Druh pozemku	trvalý travní porost				
Způsob ochrany	zemědělský půdní fond				
Mapa	KMD	Řízení	Z-5299/2012-811		
Kód BPEJ	Výměra				
84067	12505				
84089	219				

LV	Vlastník, jiný oprávněný	Adresa	Char.	Spoluvl.podíl	Typ práv.vztahu
571	Císař Ivo Ing., Ramzová 302, 78825 Ostružná				Vlastnické právo

Parcela	707/16				
Výměra [m2]	12891	Výměra vypočtena	Graficky nebo v digitalizované mapě		
Druh pozemku	trvalý travní porost				
Způsob ochrany	zemědělský půdní fond				
Mapa	KMD	Řízení	Z-5299/2012-811		
Kód BPEJ	Výměra				
84067	12891				

LV	Vlastník, jiný oprávněný	Adresa	Char.	Spoluvl.podíl	Typ práv.vztahu
571	Císař Ivo Ing., Ramzová 302, 78825 Ostružná				Vlastnické právo

Parcela	707/17				
Výměra [m2]	1428	Výměra vypočtena	Graficky nebo v digitalizované mapě		
Druh pozemku	trvalý travní porost				
Způsob ochrany	zemědělský půdní fond				
Mapa	KMD	Řízení	Z-5299/2012-811		
Kód BPEJ	Výměra				
84067	1428				

LV	Vlastník, jiný oprávněný	Adresa	Char.	Spoluvl.podíl	Typ práv.vztahu
571	Císař Ivo Ing., Ramzová 302, 78825 Ostružná				Vlastnické právo

Parcela	711				
Výměra [m2]	230	Výměra vypočtena	Graficky nebo v digitalizované mapě		
Druh pozemku	trvalý travní porost				
Způsob ochrany	zemědělský půdní fond				
Mapa	KMD	Řízení	Z-1814/2018-811		
Kód BPEJ	Výměra				
84067	230				

LV	Vlastník, jiný oprávněný	Adresa	Char.	Spoluvl.podíl	Typ práv.vztahu
10001	Obec Lipová-lázně, č.p. 396, 79061 Lipová-lázně				Vlastnické právo

Parcela	1459/71				
Výměra [m2]	15652	Výměra vypočtena	Graficky nebo v digitalizované mapě		
Druh pozemku	lesní pozemek				

Informace o parcelách

Údaje katastru nemovitostí

Platnost k: 16.10.2020 11:55

Okres CZ0711 Jeseník
Kat. území 684651 Horní Lipová

Obec 540030 Lipová-lázně

Parcela		1459/71			
Výměra [m2]		15652		Výměra vypočtena	Graficky nebo v digitalizované mapě
Způsob ochrany pozemek určený k plnění funkcí lesa					
Mapa		KMD		Řízení	Z-5299/2012-811
LV	Vlastník, jiný oprávněný	Adresa		Char.	Spoluvl.podíl
18	Česká republika				Typ práv.vztahu
	Lesy České republiky, s.p., Přemyslova 1106/19, Nový Hradec Králové, 50008 Hradec Králové				Vlastnické právo
					Právo hospodařit s majetkem státu

Parcela		1459/75			
Výměra [m2]		777	Výměra vypočtena	Graficky nebo v digitalizované mapě	
Druh pozemku		lesní pozemek			
Způsob ochrany		pozemek určený k plnění funkcí lesa			
Mapa		KMD		Řízení Z-5299/2012-811	
LV	Vlastník, jiný oprávněný	Adresa	Char.	Spoluvl.podíl	Typ práv.vztahu
18	Česká republika				Vlastnické právo
	Lesy České republiky, s.p., Přemyslova 1106/19, Nový Hradec Králové, 50008 Hradec Králové				Právo hospodařit s majetkem státu

Parcela	1473/17				
Výměra [m2]	2058	Výměra vypočtena	Graficky nebo v digitalizované mapě		
Druh pozemku	ostatní plocha				
Mapa	KMD				
LV	Vlastník, jiný oprávněný	Adresa	Char.	Spoluvl.podíl	Typ práv.vztahu
10001	Obec Lipová-lázně, č.p. 396,	79061 Lipová-lázně			Vlastnické právo

Parcela **1474/7**

Výměra [m2] **337**

Druh pozemku **trvalý travní porost**

Způsob ochrany **zemědělský půdní fond**

Mapa **KMD**

Kód BPEJ **84068**

Výměra **337**

Výměra vypočtena **Graficky nebo v digitalizované mapě**

Řízení **V-1834/2018-811**

LV	Vlastník, jiný oprávněný	Adresa	Char.	Spoluvl.podíl	Typ práv.vztahu
616	Ondryáš Jan, č.p. 456, 79061 Lipová-lázně				Vlastnické právo

Parcela	1475/9				
Výměra [m2]	150	Výměra vypočtena	Graficky nebo v digitalizované mapě		
Druh pozemku	ostatní plocha				
Mapa	KMD				
LV	Vlastník, jiný oprávněný	Adresa	Char.	Spoluvl.podíl	Typ práv.vztahu
10001	Obec Lipová-lázně, č.p. 396,	79061 Lipová-lázně			Vlastnické právo

Parcela	1483/2				
Výměra [m2]	2047	Výměra vypočtena	Graficky nebo v digitalizované mapě		
Druh pozemku	ostatní plocha				
Mapa	KMD				
LV	Vlastník, jiný oprávněný	Adresa	Char.	Spoluvl.podíl	Typ práv.vztahu
10001	Obec Lipová-lázně, č.p. 396, 79061 Lipová-lázně				Vlastnické právo

Parcela		1486/3			
Výměra [m2]		2258		Výměra vypočtena	Graficky nebo v digitalizované mapě
Druh pozemku		ostatní plocha		Způsob využití	ostatní komunikace
Mapa		KMD		Řízení	Z-1814/2018-811
LV	Vlastník, jiný oprávněný	Adresa		Char.	Spoluvl.podíl
708	Arcibiskupství olomoucké, Wurmova 562/9, 77900 Olomouc				Typ práv.vztahu
					Vlastnické právo

Parcela	1492/3		
Výměra [m2]	4047	Výměra vypočtena	Graficky nebo v digitalizované mapě
Druh pozemku	ostatní plocha	Způsob využití	ostatní komunikace

Informace o parcelách

Údaje katastru nemovitostí

Platnost k: 16.10.2020 11:55

Okres CZ0711 Jeseník

Obec 540030 Lipová-lázně

Kat. území 684651 Horní Lipová

Parcela 1492/3

Výměra [m2] 4047

Mapa KMD

Výměra vypočtena Graficky nebo v digitalizované mapě
Řízení Z-1814/2018-811

LV	Vlastník, jiný oprávněný	Adresa	Char.	Spoluvl.podíl	Typ práv.vztahu
708	Arcibiskupství olomoucké,	Wurmova 562/9, 77900 Olomouc			Vlastnické právo

Parcela 1502/6

Výměra [m2] 1364

Druh pozemku ostatní plocha

Mapa KMD

Výměra vypočtena Graficky nebo v digitalizované mapě
Způsob využití ostatní komunikace
Řízení V-28/2016-811

LV	Vlastník, jiný oprávněný	Adresa	Char.	Spoluvl.podíl	Typ práv.vztahu
708	Arcibiskupství olomoucké,	Wurmova 562/9, 77900 Olomouc			Vlastnické právo

Parcela 1505/1

Výměra [m2] 2389

Druh pozemku ostatní plocha

Mapa KMD

Výměra vypočtena Graficky nebo v digitalizované mapě
Způsob využití ostatní komunikace
Řízení Z-1814/2018-811

LV	Vlastník, jiný oprávněný	Adresa	Char.	Spoluvl.podíl	Typ práv.vztahu
708	Arcibiskupství olomoucké,	Wurmova 562/9, 77900 Olomouc			Vlastnické právo

Parcela 1569/2

Výměra [m2] 335

Druh pozemku ostatní plocha

Mapa KMD

Výměra vypočtena Graficky nebo v digitalizované mapě
Způsob využití ostatní komunikace
Řízení Z-1814/2018-811

LV	Vlastník, jiný oprávněný	Adresa	Char.	Spoluvl.podíl	Typ práv.vztahu
111	Machálková Jiřina Mgr.,	Kalvodova 305/39, 79001 Jeseník			Vlastnické právo

Parcela 1569/12

Výměra [m2] 1502

Druh pozemku vodní plocha

Mapa KMD

Výměra vypočtena Graficky nebo v digitalizované mapě
Způsob využití koryto vodního toku přirozené nebo upravené
Řízení Z-1814/2018-811

LV	Vlastník, jiný oprávněný	Adresa	Char.	Spoluvl.podíl	Typ práv.vztahu
18	Česká republika				Vlastnické právo
	Lesy České republiky, s.p., Přemyslova 1106/19, Nový Hradec Králové,	50008 Hradec Králové			Právo hospodařit s majetkem státu

Parcela 1570/1

Výměra [m2] 3529

Druh pozemku vodní plocha

Mapa KMD

Výměra vypočtena Graficky nebo v digitalizované mapě
Způsob využití koryto vodního toku přirozené nebo upravené
Řízení Z-1814/2018-811

LV	Vlastník, jiný oprávněný	Adresa	Char.	Spoluvl.podíl	Typ práv.vztahu
18	Česká republika				Vlastnické právo
	Lesy České republiky, s.p., Přemyslova 1106/19, Nový Hradec Králové,	50008 Hradec Králové			Právo hospodařit s majetkem státu

Parcela 1578/5

Výměra [m2] 24

Druh pozemku ostatní plocha

Mapa KMD

Výměra vypočtena Graficky nebo v digitalizované mapě
Způsob využití dráha
Řízení Z-1814/2018-811

LV	Vlastník, jiný oprávněný	Adresa	Char.	Spoluvl.podíl	Typ práv.vztahu
117	Česká republika				Vlastnické právo
	Správa železnic, státní organizace, Dlážďená 1003/7, Nové Město,	11000 Praha 1			Právo hospodařit s majetkem státu

Parcela 1580/10

Výměra [m2] 147

Druh pozemku ostatní plocha

Mapa KMD

Výměra vypočtena Graficky nebo v digitalizované mapě
Způsob využití jiná plocha
Řízení Z-927/2018-811

LV	Vlastník, jiný oprávněný	Adresa	Char.	Spoluvl.podíl	Typ práv.vztahu
593	České dráhy, a.s., nábřeží Ludvíka Svobody 1222/12, Nové				Vlastnické právo

Informace o parcelách

Údaje katastru nemovitostí

Platnost k: 16.10.2020 11:55

Okres CZ0711 Jeseník

Obec 540030 Lipová-lázně

Kat. území 684651 Horní Lipová

LV	Vlastník, jiný oprávněný	Adresa	Char.	Spoluvl.podíl	Typ práv.vztahu
	Město, 11000 Praha 1				

Parcela 1678

Výměra [m²] 21

Druh pozemku ostatní plocha

Mapa KMD

Výměra vypočtena **Graficky nebo v digitalizované mapě**

Způsob využití **dráha**

Řízení V-1978/2016-811

LV	Vlastník, jiný oprávněný	Adresa	Char.	Spoluvl.podíl	Typ práv.vztahu
117	Česká republika				Vlastnické právo
	Správa železnic, státní organizace, Dlážděná 1003/7, Nové Město, 11000 Praha 1				Právo hospodařit s majetkem státu

Parcela 1679

Výměra [m²] 3

Druh pozemku **ostatní plocha**

Mapa **KMD**

Výměra vypočtena **Graficky nebo v digitalizované mapě**

Způsob využití dráha

Řízení V-1978/2016-811

LV 117	Vlastník, jiný oprávněný Česká republika Správa železnic, státní organizace, Dlážděná 1003/7, Nové Město, 11000 Praha 1	Adresa	Char.	Spoluvl.podíl	Typ práv.vztahu Vlastnické právo Právo hospodařit s majetkem státu
-----------	--	--------	-------	---------------	--

Informace o parcelách

Údaje katastru nemovitostí

Platnost k: 16.10.2020 11:55

Okres CZ0711 Jeseník

Obec 540030 Lipová-lázně

Kat. území 684651 Horní Lipová

Parcela **St. 85**

Výměra [m2] 1967

Výměra vypočtena Graficky nebo v digitalizované mapě

Druh pozemku zastavěná plocha a nádvoří

Mapa KMD

Řízení Z-735/2014-811

Součástí je stavba Horní Lipová, č.p. 131, rod.dům

LV	Vlastník, jiný oprávněný	Adresa	Char.	Spoluvl.podíl	Typ práv.vztahu
537	Konupčík Petr, č.p. 711, 79061 Lipová-lázně				Vlastnické právo

Parcela **St. 100**

Výměra [m2] 271

Výměra vypočtena Graficky nebo v digitalizované mapě

Druh pozemku zastavěná plocha a nádvoří

Mapa KMD

Řízení Z-1814/2018-811

Součástí je stavba Horní Lipová, č.p. 112, rod.dům

LV	Vlastník, jiný oprávněný	Adresa	Char.	Spoluvl.podíl	Typ práv.vztahu
286	Retek Toman Mgr., č.p. 264, 78357 Tršice				Vlastnické právo

Parcela **St. 311**

Výměra [m2] 353

Výměra vypočtena Graficky nebo v digitalizované mapě

Druh pozemku zastavěná plocha a nádvoří

Mapa KMD

Řízení Z-735/2014-811

Součástí je stavba Horní Lipová, č.p. 224, rod.dům

LV	Vlastník, jiný oprávněný	Adresa	Char.	Spoluvl.podíl	Typ práv.vztahu
215	Hejtmánek Vladimír, Horní Lipová 224, 79063 Lipová-lázně				Vlastnické právo

Parcela **218/3**

Výměra [m2] 433

Výměra vypočtena Graficky nebo v digitalizované mapě

Druh pozemku zahrada

Způsob ochrany zemědělský půdní fond

Mapa KMD

Řízení Z-5299/2012-811

Kód BPEJ	Výměra
84068	433

LV	Vlastník, jiný oprávněný	Adresa	Char.	Spoluvl.podíl	Typ práv.vztahu
674	Naswetter Milan Ing., Náměstí 69, 78355 Velký Újezd				Vlastnické právo

Parcela **220/1**

Výměra [m2] 919

Výměra vypočtena Graficky nebo v digitalizované mapě

Druh pozemku trvalý travní porost

Způsob ochrany zemědělský půdní fond

Mapa KMD

Řízení Z-5299/2012-811

Kód BPEJ	Výměra
84068	919

LV	Vlastník, jiný oprávněný	Adresa	Char.	Spoluvl.podíl	Typ práv.vztahu
53	Baran Hynek Ing., Arnošta z Pardubic 2604, Zelené Předměstí, 53002 Pardubice				Vlastnické právo

Parcela **230/2**

Výměra [m2] 1504

Výměra vypočtena Graficky nebo v digitalizované mapě

Druh pozemku orná půda

Způsob ochrany zemědělský půdní fond

Mapa KMD

Řízení Z-5299/2012-811

Kód BPEJ	Výměra
83451	496
84068	1008

LV	Vlastník, jiný oprávněný	Adresa	Char.	Spoluvl.podíl	Typ práv.vztahu
27	Kaderková Lucie, Plzeňská 86, Počaply, 26701 Králův Dvůr			2/12	Vlastnické právo
	Kolařík Josef, č.p. 651, 79061 Lipová-lázně			8/12	Vlastnické právo
	Kolařík Tomáš, Horní Lipová 16, 79063 Lipová-lázně			2/12	Vlastnické právo

Parcela **230/4**

Informace o parcelách

Údaje katastru nemovitostí

Platnost k: 16.10.2020 11:55

Okres CZ0711 Jeseník

Obec 540030 Lipová-lázně

Kat. území 684651 Horní Lipová

Parcela 230/4

Výměra [m2] 1140

Druh pozemku orná půda

Způsob ochrany zemědělský půdní fond

Mapa KMD

Výměra vypočtena Graficky nebo v digitalizované mapě

Řízení Z-5299/2012-811

Kód BPEJ Výměra

83451 254

84068 886

LV	Vlastník, jiný oprávněný	Adresa	Char.	Spoluvl.podíl	Typ práv.vztahu
10001	Obec Lipová-lázně, č.p. 396,	79061 Lipová-lázně			Vlastnické právo

Parcela 235

Výměra [m2] 1361

Druh pozemku trvalý travní porost

Způsob ochrany zemědělský půdní fond

Mapa KMD

Výměra vypočtena Graficky nebo v digitalizované mapě

Řízení Z-5299/2012-811

Kód BPEJ Výměra

84068 1361

LV	Vlastník, jiný oprávněný	Adresa	Char.	Spoluvl.podíl	Typ práv.vztahu
5	Šlégr Jaroslav, Horní Lipová 17,	79063 Lipová-lázně		1/2	Vlastnické právo
	Šlégr Stanislav, Ráztoky 1345, 013 62 Velké Rovné,	Slovensko		1/2	Vlastnické právo

Parcela 236/2

Výměra [m2] 270

Druh pozemku trvalý travní porost

Způsob ochrany zemědělský půdní fond

Mapa KMD

Výměra vypočtena Graficky nebo v digitalizované mapě

Řízení Z-5299/2012-811

Kód BPEJ Výměra

84068 270

LV	Vlastník, jiný oprávněný	Adresa	Char.	Spoluvl.podíl	Typ práv.vztahu
5	Šlégr Jaroslav, Horní Lipová 17,	79063 Lipová-lázně		1/2	Vlastnické právo
	Šlégr Stanislav, Ráztoky 1345, 013 62 Velké Rovné,	Slovensko		1/2	Vlastnické právo

Parcela 240

Výměra [m2] 1562

Druh pozemku ostatní plocha

Mapa KMD

Výměra vypočtena Graficky nebo v digitalizované mapě

Způsob využití jiná plocha

Řízení Z-5299/2012-811

LV	Vlastník, jiný oprávněný	Adresa	Char.	Spoluvl.podíl	Typ práv.vztahu
106	Kopunec Miroslav, Mendlova 2636/14,	69003 Břeclav			Vlastnické právo

Parcela 252/1

Výměra [m2] 3189

Druh pozemku trvalý travní porost

Způsob ochrany zemědělský půdní fond

Mapa KMD

Výměra vypočtena Graficky nebo v digitalizované mapě

Řízení Z-5299/2012-811

Kód BPEJ Výměra

84068 2288

83451 901

LV	Vlastník, jiný oprávněný	Adresa	Char.	Spoluvl.podíl	Typ práv.vztahu
106	Kopunec Miroslav, Mendlova 2636/14,	69003 Břeclav			Vlastnické právo

Parcela 252/5

Výměra [m2] 689

Druh pozemku orná půda

Způsob ochrany zemědělský půdní fond

Mapa KMD

Výměra vypočtena Graficky nebo v digitalizované mapě

Řízení Z-5299/2012-811

Kód BPEJ Výměra

Informace o parcelách

Údaje katastru nemovitostí

Platnost k: 16.10.2020 11:55

Okres CZ0711 Jeseník

Obec 540030 Lipová-lázně

Kat. území 684651 Horní Lipová

Kód BPEJ	Výměra
84068	489
83451	200

LV	Vlastník, jiný oprávněný	Adresa	Char.	Spoluvl.podíl	Typ práv.vztahu
159	Petříková Jana, Dostojevského Opava	2507/40, Předměstí, 74601			Vlastnické právo

Parcela	252/7				
Výměra [m2]	3869	Výměra vypočtena	Graficky nebo v digitalizované mapě		
Druh pozemku	trvalý travní porost				
Způsob ochrany	zemědělský půdní fond				
Mapa	KMD	Řízení	Z-5299/2012-811		
Kód BPEJ	Výměra				
84089	4				
84068	2696				
83451	1169				

LV	Vlastník, jiný oprávněný	Adresa	Char.	Spoluvl.podíl	Typ práv.vztahu
10001	Obec Lipová-lázně, č.p. 396,	79061 Lipová-lázně			Vlastnické právo

Parcela	252/8				
Výměra [m2]	83	Výměra vypočtena	Graficky nebo v digitalizované mapě		
Druh pozemku	orná půda				
Způsob ochrany	zemědělský půdní fond				
Mapa	KMD	Řízení	Z-5299/2012-811		
Kód BPEJ	Výměra				
83451	7				
84068	76				

LV	Vlastník, jiný oprávněný	Adresa	Char.	Spoluvl.podíl	Typ práv.vztahu
106	Kopunec Miroslav, Mendlova	2636/14, 69003 Břeclav			Vlastnické právo

Parcela	308				
Výměra [m2]	2143	Výměra vypočtena	Graficky nebo v digitalizované mapě		
Druh pozemku	trvalý travní porost				
Způsob ochrany	zemědělský půdní fond				
Mapa	KMD	Řízení	Z-1814/2018-811		
Kód BPEJ	Výměra				
83451	835				
84089	1308				

LV	Vlastník, jiný oprávněný	Adresa	Char.	Spoluvl.podíl	Typ práv.vztahu
85	Petreková Anna, Polská 389,	79376 Zlaté Hory		1/2	Vlastnické právo
	Pňáček Josef, Nerudova 85/3,	79001 Jeseník		1/2	Vlastnické právo

Parcela	315/2				
Výměra [m2]	508	Výměra vypočtena	Graficky nebo v digitalizované mapě		
Druh pozemku	trvalý travní porost				
Způsob ochrany	zemědělský půdní fond				
Mapa	KMD	Řízení	V-1934/2017-811		
Kód BPEJ	Výměra				
84068	62				
84089	446				

LV	Vlastník, jiný oprávněný	Adresa	Char.	Spoluvl.podíl	Typ práv.vztahu
10002	Česká republika				Vlastnické právo
	Státní pozemkový úřad, Husinecká 1024/11a,	Žižkov, 13000 Praha 3			Příslušnost hospodařit s majetkem státu

Parcela	323/1				
Výměra [m2]	1501	Výměra vypočtena	Graficky nebo v digitalizované mapě		
Druh pozemku	trvalý travní porost				
Způsob ochrany	zemědělský půdní fond				

Informace o parcelách

Údaje katastru nemovitostí

Platnost k: 16.10.2020 11:55

Okres CZ0711 Jeseník

Obec 540030 Lipová-lázně

Kat. území 684651 Horní Lipová

Parcela 323/1

Výměra [m2] 1501

Výměra vypočtena Graficky nebo v digitalizované mapě

Způsob ochrany zemědělský půdní fond

Mapa KMD

Řízení V-1219/2017-811

Kód BPEJ Výměra
84089 1501

LV	Vlastník, jiný oprávněný	Adresa	Char.	Spoluvl.podíl	Typ práv.vztahu
695	Najdekr Vladimír JUDr., Norská 193/27, Neředín, 77900 Olomouc				Vlastnické právo

Parcela 323/3

Výměra [m2] 2641

Výměra vypočtena Graficky nebo v digitalizované mapě

Druh pozemku orná půda

Způsob ochrany zemědělský půdní fond

Mapa KMD

Řízení Z-5299/2012-811

Kód BPEJ Výměra
84089 1666
83451 975

LV	Vlastník, jiný oprávněný	Adresa	Char.	Spoluvl.podíl	Typ práv.vztahu
11	Nocarová Anežka, č.p. 198, 67124 Vrbovec				Vlastnické právo

Parcela 323/5

Výměra [m2] 2530

Výměra vypočtena Graficky nebo v digitalizované mapě

Druh pozemku trvalý travní porost

Způsob ochrany zemědělský půdní fond

Mapa KMD

Řízení Z-5299/2012-811

Kód BPEJ Výměra
84089 1571
83451 959

LV	Vlastník, jiný oprávněný	Adresa	Char.	Spoluvl.podíl	Typ práv.vztahu
269	Daniel Štěpán a Danielová Eva, Horní Lipová 24, 79063 Lipová-lázně				Vlastnické právo

Parcela 331

Výměra [m2] 583

Výměra vypočtena Graficky nebo v digitalizované mapě

Druh pozemku ostatní plocha

Způsob využití jiná plocha

Mapa KMD

Řízení Z-1814/2018-811

LV	Vlastník, jiný oprávněný	Adresa	Char.	Spoluvl.podíl	Typ práv.vztahu
46	Chromek Štěpán, Horní Lipová 25, 79063 Lipová-lázně			1/2	Vlastnické právo
	Chromek Tomáš, Horní Lipová 25, 79063 Lipová-lázně			1/2	Vlastnické právo

Parcela 332/1

Výměra [m2] 3849

Výměra vypočtena Graficky nebo v digitalizované mapě

Druh pozemku orná půda

Způsob ochrany zemědělský půdní fond

Mapa KMD

Řízení Z-1814/2018-811

Kód BPEJ Výměra
83451 2357
84089 1492

LV	Vlastník, jiný oprávněný	Adresa	Char.	Spoluvl.podíl	Typ práv.vztahu
46	Chromek Štěpán, Horní Lipová 25, 79063 Lipová-lázně			1/2	Vlastnické právo
	Chromek Tomáš, Horní Lipová 25, 79063 Lipová-lázně			1/2	Vlastnické právo

Parcela 332/14

Výměra [m2] 1680

Výměra vypočtena Graficky nebo v digitalizované mapě

Druh pozemku orná půda

Způsob ochrany zemědělský půdní fond

Mapa KMD

Řízení Z-1814/2018-811

Kód BPEJ Výměra

Informace o pozemku

Parcelní číslo:	345/10
Obec:	Lipová-lázně [540030]
Katastrální území:	Horní Lipová [684651]
Číslo LV:	524
Výměra [m ²]:	141
Typ parcely:	Parcela katastru nemovitostí
Mapový list:	
Určení výměry:	Graficky nebo v digitalizované mapě
Druh pozemku:	trvalý travní porost



Vlastníci, jiní oprávnění

Vlastnické právo	Podíl
Chromková Marie, Horní Lipová 251, 79063 Lipová-lázně	1/2
Király Alexander, Horní Lipová 251, 79063 Lipová-lázně	1/2

Způsob ochrany nemovitosti

Název
zemědělský půdní fond

Seznam BPEJ

BPEJ	Výměra
84067	141

Omezení vlastnického práva

Nejsou evidována žádná omezení.

Jiné zápisy


Typ
Zahájeny pozemkové úpravy


📌 Řízení, v rámci kterých byl k nemovitosti zapsán cenový údaj

Nemovitost je v územním obvodu, kde státní správu katastru nemovitostí ČR vykonává [Katastrální úřad pro Olomoucký kraj, Katastrální pracoviště Jeseník](#)

Zobrazené údaje mají informativní charakter. Platnost dat k 06.01.2021 12:00.

Informace o pozemku

Parcelní číslo: [345/11](#) 

Obec: [Lipová-lázně \[540030\]](#) 

Katastrální území: [Horní Lipová \[684651\]](#)

Číslo LV: [61](#)

Výměra [m²]: 123

Typ parcely: Parcela katastru nemovitostí

Mapový list:

Určení výměry: Graficky nebo v digitalizované mapě

Druh pozemku: trvalý travní porost



Vlastníci, jiní oprávnění

Vlastnické právo

Podíl

Mikuláš Karel, Horní Lipová 259, 79063 Lipová-lázně

Způsob ochrany nemovitosti

Název

zemědělský půdní fond

Seznam BPEJ

BPEJ Výměra

[84067](#)  40[84089](#)  83


Omezení vlastnického práva


Nejsou evidována žádná omezení.

Jiné zápisy

Typ

Zahájeny pozemkové úpravy

 Řízení, v rámci kterých byl k nemovitosti zapsán cenový údaj

Nemovitost je v územním obvodu, kde státní správu katastru nemovitostí ČR vykonává [Katastrální úřad pro Olomoucký kraj, Katastrální pracoviště Jeseník](#) 

Zobrazené údaje mají informativní charakter. Platnost dat k 06.01.2021 12:00.

Informace o parcelách

Údaje katastru nemovitostí

Platnost k: 16.10.2020 11:55

Okres CZ0711 Jeseník

Obec 540030 Lipová-lázně

Kat. území 684651 Horní Lipová

Kód BPEJ	Výměra				
84089	720				
83451	960				
LV	Vlastník, jiný oprávněný	Adresa	Char.	Spoluvl.podíl	Typ práv.vztahu
64	Šemro Radim, Horní Lipová 261, 79063 Lipová-lázně			1/2	Vlastnické právo
	Šemrová Růžena, Horní Lipová 261, 79063 Lipová-lázně			1/2	Vlastnické právo

Parcela	345/5				
Výměra [m2]	56	Výměra vypočtena	Ze souřadnic v S-JTSK		
Druh pozemku	trvalý travní porost				
Způsob ochrany	zemědělský půdní fond				
Mapa	KMD	Řízení	Z-1814/2018-811		
Kód BPEJ	Výměra				
84089	56				
LV	Vlastník, jiný oprávněný	Adresa	Char.	Spoluvl.podíl	Typ práv.vztahu
10001	Obec Lipová-lázně, č.p. 396, 79061 Lipová-lázně				Vlastnické právo

Parcela	345/6				
Výměra [m2]	70	Výměra vypočtena	Graficky nebo v digitalizované mapě		
Druh pozemku	trvalý travní porost				
Způsob ochrany	zemědělský půdní fond				
Mapa	KMD	Řízení	Z-1814/2018-811		
Kód BPEJ	Výměra				
84089	70				
LV	Vlastník, jiný oprávněný	Adresa	Char.	Spoluvl.podíl	Typ práv.vztahu
10001	Obec Lipová-lázně, č.p. 396, 79061 Lipová-lázně				Vlastnické právo

Parcela	345/12				
Výměra [m2]	153	Výměra vypočtena	Graficky nebo v digitalizované mapě		
Druh pozemku	trvalý travní porost				
Způsob ochrany	zemědělský půdní fond				
Mapa	KMD	Řízení	Z-1814/2018-811		
Kód BPEJ	Výměra				
84089	153				
LV	Vlastník, jiný oprávněný	Adresa	Char.	Spoluvl.podíl	Typ práv.vztahu
61	Mikuláš Karel, Horní Lipová 259, 79063 Lipová-lázně				Vlastnické právo

Parcela	353/1				
Výměra [m2]	246	Výměra vypočtena	Graficky nebo v digitalizované mapě		
Druh pozemku	ostatní plocha	Způsob využití	zeleň		
Mapa	KMD	Řízení	Z-1814/2018-811		
LV	Vlastník, jiný oprávněný	Adresa	Char.	Spoluvl.podíl	Typ práv.vztahu
10001	Obec Lipová-lázně, č.p. 396, 79061 Lipová-lázně				Vlastnické právo

Parcela	359/1				
Výměra [m2]	180	Výměra vypočtena	Graficky nebo v digitalizované mapě		
Druh pozemku	ostatní plocha	Způsob využití	jiná plocha		
Mapa	KMD	Řízení	Z-5299/2012-811		
LV	Vlastník, jiný oprávněný	Adresa	Char.	Spoluvl.podíl	Typ práv.vztahu
7	Kadeřábek Zdeněk, Horní Lipová 78, 79063 Lipová-lázně				Vlastnické právo

Parcela	361/1				
Výměra [m2]	1313	Výměra vypočtena	Graficky nebo v digitalizované mapě		
Druh pozemku	trvalý travní porost				
Způsob ochrany	zemědělský půdní fond				
Mapa	KMD	Řízení	Z-1814/2018-811		
Kód BPEJ	Výměra				
84067	1313				
LV	Vlastník, jiný oprávněný	Adresa	Char.	Spoluvl.podíl	Typ práv.vztahu

Informace o parcelách

Údaje katastru nemovitostí

Platnost k: 16.10.2020 11:55

Okres CZ0711 Jeseník

Obec 540030 Lipová-lázně

Kat. území 684651 Horní Lipová

LV	Vlastník, jiný oprávněný	Adresa	Char.	Spoluvl.podíl	Typ práv.vztahu
7	Kadeřábek Zdeněk, Horní Lipová 78, 79063 Lipová-lázně				Vlastnické právo

Parcela 366/2

Výměra [m2] 663

Druh pozemku ostatní plocha

Mapa KMD

Výměra vypočtena Graficky nebo v digitalizované mapě

Způsob využití jiná plocha

Řízení Z-1814/2018-811

LV	Vlastník, jiný oprávněný	Adresa	Char.	Spoluvl.podíl	Typ práv.vztahu
70	Sekula Josef Ing. a Sekulová Miloslava, Karla Čapka 240/2, 79001 Jeseník				Vlastnické právo

Parcela 366/5

Výměra [m2] 501

Druh pozemku trvalý travní porost

Způsob ochrany zemědělský půdní fond

Mapa KMD

Výměra vypočtena Graficky nebo v digitalizované mapě

Řízení Z-1814/2018-811

Kód BPEJ Výměra
84067 501

LV	Vlastník, jiný oprávněný	Adresa	Char.	Spoluvl.podíl	Typ práv.vztahu
70	Sekula Josef Ing. a Sekulová Miloslava, Karla Čapka 240/2, 79001 Jeseník				Vlastnické právo

Parcela 374/1

Výměra [m2] 274

Druh pozemku ostatní plocha

Mapa KMD

Výměra vypočtena Graficky nebo v digitalizované mapě

Způsob využití jiná plocha

Řízení Z-1814/2018-811

LV	Vlastník, jiný oprávněný	Adresa	Char.	Spoluvl.podíl	Typ práv.vztahu
70	Sekula Josef Ing. a Sekulová Miloslava, Karla Čapka 240/2, 79001 Jeseník				Vlastnické právo

Parcela 375/2

Výměra [m2] 688

Druh pozemku trvalý travní porost

Způsob ochrany zemědělský půdní fond

Mapa KMD

Výměra vypočtena Graficky nebo v digitalizované mapě

Řízení Z-1814/2018-811

Kód BPEJ Výměra
84067 688

LV	Vlastník, jiný oprávněný	Adresa	Char.	Spoluvl.podíl	Typ práv.vztahu
70	Sekula Josef Ing. a Sekulová Miloslava, Karla Čapka 240/2, 79001 Jeseník				Vlastnické právo

Parcela 378/2

Výměra [m2] 94

Druh pozemku ostatní plocha

Mapa KMD

Výměra vypočtena Graficky nebo v digitalizované mapě

Způsob využití ostatní komunikace

Řízení Z-5299/2012-811

LV	Vlastník, jiný oprávněný	Adresa	Char.	Spoluvl.podíl	Typ práv.vztahu
67	Dian Petr a Dianová Anežka, Horní Lipová 92, 79063 Lipová-lázně				Vlastnické právo

Parcela 384/2

Výměra [m2] 552

Druh pozemku ostatní plocha

Mapa KMD

Výměra vypočtena Graficky nebo v digitalizované mapě

Způsob využití jiná plocha

Řízení Z-1814/2018-811

LV	Vlastník, jiný oprávněný	Adresa	Char.	Spoluvl.podíl	Typ práv.vztahu
67	Dian Petr a Dianová Anežka, Horní Lipová 92, 79063 Lipová-lázně				Vlastnické právo

Parcela 478/3

Výměra [m2] 130

Druh pozemku trvalý travní porost

Způsob ochrany zemědělský půdní fond

Mapa KMD

Výměra vypočtena Graficky nebo v digitalizované mapě

Řízení Z-5299/2012-811

Informace o parcelách

Údaje katastru nemovitostí

Platnost k: 16.10.2020 11:55

Okres CZ0711 Jeseník

Obec 540030 Lipová-lázně

Kat. území 684651 Horní Lipová

Kód BPEJ		Výměra			
83454		130			
LV	Vlastník, jiný oprávněný	Adresa	Char.	Spoluvl.podíl	Typ práv.vztahu
215	Hejtmánek Vladimír, Horní Lipová 224, 79063 Lipová-lázně				
Vlastnické právo					
<hr/>					
Parcela 479/1					
Výměra [m2] 949		Výměra vypočtena		Graficky nebo v digitalizované mapě	
Druh pozemku ostatní plocha		Způsob využití		jiná plocha	
Mapa KMD		Řízení Z-5299/2012-811			
LV	Vlastník, jiný oprávněný	Adresa	Char.	Spoluvl.podíl	Typ práv.vztahu
135	Danielová Miluše, č.p. 459, 79061 Lipová-lázně			1/2	Vlastnické právo
	Hejtmánková Františka, Horní Lipová 224, 79063 Lipová-lázně			1/2	Vlastnické právo
<hr/>					
Parcela 487/1					
Výměra [m2] 528		Výměra vypočtena		Graficky nebo v digitalizované mapě	
Druh pozemku ostatní plocha		Způsob využití		jiná plocha	
Mapa KMD		Řízení Z-5299/2012-811			
LV	Vlastník, jiný oprávněný	Adresa	Char.	Spoluvl.podíl	Typ práv.vztahu
18	Česká republika				Vlastnické právo
	Lesy České republiky, s.p., Přemyslova 1106/19, Nový Hradec Králové, 50008 Hradec Králové				Právo hospodařit s majetkem státu
<hr/>					
Parcela 488/2					
Výměra [m2] 246		Výměra vypočtena		Graficky nebo v digitalizované mapě	
Druh pozemku ostatní plocha		Způsob využití		jiná plocha	
Mapa KMD		Řízení Z-1086/2013-811			
LV	Vlastník, jiný oprávněný	Adresa	Char.	Spoluvl.podíl	Typ práv.vztahu
60000	Česká republika				Vlastnické právo
	Úřad pro zastupování státu ve věcech majetkových, Rašínovo nábřeží 390/42, Nové Město, 12800 Praha 2				Příslušnost hospodařit s majetkem státu
<hr/>					
Parcela 488/4					
Výměra [m2] 124		Výměra vypočtena		Graficky nebo v digitalizované mapě	
Druh pozemku ostatní plocha		Způsob využití		jiná plocha	
Mapa KMD		Řízení Z-5299/2012-811			
LV	Vlastník, jiný oprávněný	Adresa	Char.	Spoluvl.podíl	Typ práv.vztahu
18	Česká republika				Vlastnické právo
	Lesy České republiky, s.p., Přemyslova 1106/19, Nový Hradec Králové, 50008 Hradec Králové				Právo hospodařit s majetkem státu
<hr/>					
Parcela 493/1					
Výměra [m2] 1238		Výměra vypočtena		Graficky nebo v digitalizované mapě	
Druh pozemku ostatní plocha		Způsob využití		jiná plocha	
Mapa KMD		Řízení V-1246/2019-811			
LV	Vlastník, jiný oprávněný	Adresa	Char.	Spoluvl.podíl	Typ práv.vztahu
725	Varadinov Petr Ing., Norská 187/15, Neředín, 77900 Olomouc				Vlastnické právo
<hr/>					
Parcela 497/2					
Výměra [m2] 310		Výměra vypočtena		Graficky nebo v digitalizované mapě	
Druh pozemku trvalý travní porost					
Způsob ochrany zemědělský půdní fond					
Mapa KMD		Řízení Z-5299/2012-811			
Kód BPEJ		Výměra			
84068		273			
83454		37			
LV	Vlastník, jiný oprávněný	Adresa	Char.	Spoluvl.podíl	Typ práv.vztahu
123	Pecháček Libor Ing., Rooseveltova 2040/54, Pod Bezručovým vrchem, 79401 Krnov				Vlastnické právo

Informace o parcelách

Údaje katastru nemovitostí

Platnost k: 16.10.2020 11:55

Okres CZ0711 Jeseník

Obec 540030 Lipová-lázně

Kat. území 684651 Horní Lipová

Parcela 497/3

Výměra [m2] 570

Druh pozemku ostatní plocha

Mapa KMD

Výměra vypočtena Graficky nebo v digitalizované mapě

Způsob využití ostatní komunikace

Řízení V-125/2016-811

LV	Vlastník, jiný oprávněný	Adresa	Char.	Spoluvl.podíl	Typ práv.vztahu
709	Buráš Miroslav Ing., Na chmelnici 548/10, Nová Ulice, 77900 Olomouc				Vlastnické právo

Parcela 497/4

Výměra [m2] 1030

Druh pozemku trvalý travní porost

Způsob ochrany zemědělský půdní fond

Mapa KMD

Výměra vypočtena Graficky nebo v digitalizované mapě

Řízení Z-5299/2012-811

Kód BPEJ	Výměra
83454	472
84068	558

LV	Vlastník, jiný oprávněný	Adresa	Char.	Spoluvl.podíl	Typ práv.vztahu
54	Kyjonková Ivana Ing., č.p. 487, 73571 Dětmorovice			1/4	Vlastnické právo
	Morávek Tomáš, 1. máje 317, Skřečůň, 73531 Bohumín			1/4	Vlastnické právo
	Vrzal Aleš, č.p. 178, 78342 Slatinice			1/4	Vlastnické právo
	Žváčková Pavlína, Družební 665/3, Nové Sady, 77900 Olomouc			1/4	Vlastnické právo

Dotčeno změnou právních vztahů č.j. V-1696/2020-811

Parcela 501

Výměra [m2] 208

Druh pozemku trvalý travní porost

Způsob ochrany zemědělský půdní fond

Mapa KMD

Výměra vypočtena Graficky nebo v digitalizované mapě

Řízení Z-5299/2012-811

Kód BPEJ	Výměra
83454	208

LV	Vlastník, jiný oprávněný	Adresa	Char.	Spoluvl.podíl	Typ práv.vztahu
10001	Obec Lipová-lázně, č.p. 396, 79061 Lipová-lázně				Vlastnické právo

Parcela 506/5

Výměra [m2] 591

Druh pozemku trvalý travní porost

Způsob ochrany zemědělský půdní fond

Mapa KMD

Výměra vypočtena Graficky nebo v digitalizované mapě

Řízení Z-5299/2012-811

Kód BPEJ	Výměra
83454	591

LV	Vlastník, jiný oprávněný	Adresa	Char.	Spoluvl.podíl	Typ práv.vztahu
537	Konupčík Petr, č.p. 711, 79061 Lipová-lázně				Vlastnické právo

Parcela 506/6

Výměra [m2] 2232

Druh pozemku ostatní plocha

Mapa KMD

Výměra vypočtena Graficky nebo v digitalizované mapě

Způsob využití jiná plocha

Řízení Z-5299/2012-811

LV	Vlastník, jiný oprávněný	Adresa	Char.	Spoluvl.podíl	Typ práv.vztahu
537	Konupčík Petr, č.p. 711, 79061 Lipová-lázně				Vlastnické právo

Parcela 510

Výměra [m2] 309

Druh pozemku ostatní plocha

Mapa KMD

Výměra vypočtena Graficky nebo v digitalizované mapě

Způsob využití jiná plocha

Řízení Z-5299/2012-811

LV	Vlastník, jiný oprávněný	Adresa	Char.	Spoluvl.podíl	Typ práv.vztahu
60000	Česká republika				Vlastnické právo
	Úřad pro zastupování státu ve věcech majetkových,				Příslušnost hospodařit s

Informace o parcelách

Údaje katastru nemovitostí

Platnost k: 16.10.2020 11:55

Okres CZ0711 Jeseník

Obec 540030 Lipová-lázně

Kat. území 684651 Horní Lipová

LV	Vlastník, jiný oprávněný	Adresa	Char.	Spoluvl.podíl	Typ práv.vztahu
	Rašínovo nábřeží 390/42, Nové Město, 12800 Praha 2				majetkem státu

Parcela 523/1

Výměra [m2] 227

Druh pozemku ostatní plocha

Mapa KMD

Výměra vypočtena Graficky nebo v digitalizované mapě

Způsob využití jiná plocha

Řízení Z-5299/2012-811

LV	Vlastník, jiný oprávněný	Adresa	Char.	Spoluvl.podíl	Typ práv.vztahu
60000	Česká republika				Vlastnické právo
	Úřad pro zastupování státu ve věcech majetkových, Rašínovo nábřeží 390/42, Nové Město, 12800 Praha 2				Příslušnost hospodařit s majetkem státu

Parcela 523/2

Výměra [m2] 84

Druh pozemku ostatní plocha

Mapa KMD

Výměra vypočtena Graficky nebo v digitalizované mapě

Způsob využití jiná plocha

Řízení Z-5299/2012-811

LV	Vlastník, jiný oprávněný	Adresa	Char.	Spoluvl.podíl	Typ práv.vztahu
60000	Česká republika				Vlastnické právo
	Úřad pro zastupování státu ve věcech majetkových, Rašínovo nábřeží 390/42, Nové Město, 12800 Praha 2				Příslušnost hospodařit s majetkem státu

Parcela 530/2

Výměra [m2] 26

Druh pozemku vodní plocha

Mapa KMD

Výměra vypočtena Graficky nebo v digitalizované mapě

Způsob využití koryto vodního toku přirozené nebo upravené

Řízení V-1326/2020-811

LV	Vlastník, jiný oprávněný	Adresa	Char.	Spoluvl.podíl	Typ práv.vztahu
124	Hledík Petr, Lipovská 328/115, 79001 Jeseník				Vlastnické právo

Parcela 553/2

Výměra [m2] 1917

Druh pozemku orná půda

Způsob ochrany zemědělský půdní fond

Mapa KMD

Výměra vypočtena Graficky nebo v digitalizované mapě

Řízení Z-1814/2018-811

Kód BPEJ Výměra
83444 1917

LV	Vlastník, jiný oprávněný	Adresa	Char.	Spoluvl.podíl	Typ práv.vztahu
564	LEVITUS, s.r.o., Na vlčinci 16/3, Klášterní Hradisko, 77900 Olomouc				Vlastnické právo

Parcela 555/2

Výměra [m2] 364

Druh pozemku ostatní plocha

Mapa KMD

Výměra vypočtena Graficky nebo v digitalizované mapě

Způsob využití jiná plocha

Řízení V-1326/2020-811

LV	Vlastník, jiný oprávněný	Adresa	Char.	Spoluvl.podíl	Typ práv.vztahu
124	Hledík Petr, Lipovská 328/115, 79001 Jeseník				Vlastnické právo

Parcela 559/4

Výměra [m2] 4662

Druh pozemku trvalý travní porost

Způsob ochrany zemědělský půdní fond

Mapa KMD

Výměra vypočtena Graficky nebo v digitalizované mapě

Řízení Z-1814/2018-811

Kód BPEJ Výměra
83444 4662

LV	Vlastník, jiný oprávněný	Adresa	Char.	Spoluvl.podíl	Typ práv.vztahu
573	Bubíková Marie Ing., č.p. 111, 79061 Lipová-lázně				Vlastnické právo

Parcela 560/1

Výměra [m2] 13409

Druh pozemku trvalý travní porost

Způsob ochrany zemědělský půdní fond

Mapa KMD

Výměra vypočtena Graficky nebo v digitalizované mapě

Řízení Z-1814/2018-811

Informace o parcelách

Údaje katastru nemovitostí

Platnost k: 16.10.2020 11:55

Okres CZ0711 Jeseník

Obec 540030 Lipová-lázně

Kat. území 684651 Horní Lipová

Kód BPEJ		Výměra			
83444		13409			
LV	Vlastník, jiný oprávněný	Adresa	Char.	Spoluvl.podíl	Typ práv.vztahu
564	LEVITUS, s.r.o., Na vlčinci 16/3, Klášterní Hradisko, 77900 Olomouc				Vlastnické právo
Parcela	562/6				
Výměra [m2]	126	Výměra vypočtena	Graficky nebo v digitalizované mapě		
Druh pozemku	trvalý travní porost				
Způsob ochrany	zemědělský půdní fond				
Mapa	KMD		Řízení Z-1814/2018-811		
Kód BPEJ	Výměra				
83444	126				
LV	Vlastník, jiný oprávněný	Adresa	Char.	Spoluvl.podíl	Typ práv.vztahu
35	Weiser Pavel, Malostranská 636/25, Starý Lískovec, 62500 Brno				Vlastnické právo
Parcela	567/2				
Výměra [m2]	1663	Výměra vypočtena	Graficky nebo v digitalizované mapě		
Druh pozemku	trvalý travní porost				
Způsob ochrany	zemědělský půdní fond				
Mapa	KMD		Řízení Z-1814/2018-811		
Kód BPEJ	Výměra				
83444	1663				
LV	Vlastník, jiný oprávněný	Adresa	Char.	Spoluvl.podíl	Typ práv.vztahu
543	Havrila David Mgr., č.p. 181, 66471 Maršov				Vlastnické právo
Parcela	567/5				
Výměra [m2]	1282	Výměra vypočtena	Graficky nebo v digitalizované mapě		
Druh pozemku	trvalý travní porost				
Způsob ochrany	zemědělský půdní fond				
Mapa	KMD		Řízení Z-1814/2018-811		
Kód BPEJ	Výměra				
83444	1282				
LV	Vlastník, jiný oprávněný	Adresa	Char.	Spoluvl.podíl	Typ práv.vztahu
543	Havrila David Mgr., č.p. 181, 66471 Maršov				Vlastnické právo
Parcela	567/6				
Výměra [m2]	88	Výměra vypočtena	Graficky nebo v digitalizované mapě		
Druh pozemku	orná půda				
Způsob ochrany	zemědělský půdní fond				
Mapa	KMD		Řízení Z-1814/2018-811		
Kód BPEJ	Výměra				
83444	88				
LV	Vlastník, jiný oprávněný	Adresa	Char.	Spoluvl.podíl	Typ práv.vztahu
10001	Obec Lipová-lázně, č.p. 396, 79061 Lipová-lázně				Vlastnické právo
Parcela	609/3				
Výměra [m2]	887	Výměra vypočtena	Graficky nebo v digitalizované mapě		
Druh pozemku	ostatní plocha		Způsob využití neplodná půda		
Mapa	KMD		Řízení Z-1814/2018-811		
LV	Vlastník, jiný oprávněný	Adresa	Char.	Spoluvl.podíl	Typ práv.vztahu
286	Retek Toman Mgr., č.p. 264, 78357 Tršice				Vlastnické právo
Parcela	609/5				
Výměra [m2]	248	Výměra vypočtena	Graficky nebo v digitalizované mapě		
Druh pozemku	ostatní plocha		Způsob využití ostatní komunikace		
Mapa	KMD		Řízení Z-1814/2018-811		
LV	Vlastník, jiný oprávněný	Adresa	Char.	Spoluvl.podíl	Typ práv.vztahu
18	Česká republika				Vlastnické právo

Informace o parcelách

Údaje katastru nemovitostí

Platnost k: 16.10.2020 11:55

Okres CZ0711 Jeseník

Obec 540030 Lipová-lázně

Kat. území 684651 Horní Lipová

LV	Vlastník, jiný oprávněný	Adresa	Char.	Spoluvl.podíl	Typ práv.vztahu
	Lesy České republiky, s.p., Přemyslova 1106/19, Nový Hradec Králové, 50008 Hradec Králové				Právo hospodařit s majetkem státu

Parcela 609/6

Výměra [m2] 421

Druh pozemku ostatní plocha

Mapa KMD

Výměra vypočtena Graficky nebo v digitalizované mapě

Způsob využití neplodná půda

Řízení Z-1814/2018-811

LV	Vlastník, jiný oprávněný	Adresa	Char.	Spoluvl.podíl	Typ práv.vztahu
286	Retek Toman Mgr., č.p. 264, 78357 Tršice				Vlastnické právo

Parcela 610/1

Výměra [m2] 292

Druh pozemku ostatní plocha

Mapa KMD

Výměra vypočtena Graficky nebo v digitalizované mapě

Způsob využití neplodná půda

Řízení Z-1814/2018-811

LV	Vlastník, jiný oprávněný	Adresa	Char.	Spoluvl.podíl	Typ práv.vztahu
286	Retek Toman Mgr., č.p. 264, 78357 Tršice				Vlastnické právo

Parcela 611

Výměra [m2] 302

Druh pozemku ostatní plocha

Mapa KMD

Výměra vypočtena Graficky nebo v digitalizované mapě

Způsob využití neplodná půda

Řízení Z-1814/2018-811

LV	Vlastník, jiný oprávněný	Adresa	Char.	Spoluvl.podíl	Typ práv.vztahu
286	Retek Toman Mgr., č.p. 264, 78357 Tršice				Vlastnické právo

Parcela 619/2

Výměra [m2] 2750

Druh pozemku orná půda

Způsob ochrany zemědělský půdní fond

Mapa KMD

Výměra vypočtena Graficky nebo v digitalizované mapě

Řízení V-231/2013-811

Kód BPEJ	Výměra
83444	2747
84078	3

LV	Vlastník, jiný oprávněný	Adresa	Char.	Spoluvl.podíl	Typ práv.vztahu
672	Bartoš František, Horní Lipová 220, 79063 Lipová-lázně				Vlastnické právo

Parcela 619/7

Výměra [m2] 1505

Druh pozemku zahrada

Způsob ochrany zemědělský půdní fond

Mapa KMD

Výměra vypočtena Graficky nebo v digitalizované mapě

Řízení V-231/2013-811

Kód BPEJ	Výměra
83444	197
84078	1308

LV	Vlastník, jiný oprávněný	Adresa	Char.	Spoluvl.podíl	Typ práv.vztahu
672	Bartoš František, Horní Lipová 220, 79063 Lipová-lázně				Vlastnické právo

Parcela 634/2

Výměra [m2] 4174

Druh pozemku orná půda

Způsob ochrany zemědělský půdní fond

Mapa KMD

Výměra vypočtena Graficky nebo v digitalizované mapě

Řízení Z-5299/2012-811

Kód BPEJ	Výměra
84078	4174

LV	Vlastník, jiný oprávněný	Adresa	Char.	Spoluvl.podíl	Typ práv.vztahu
20	Kemmererová Milada, Horní Lipová 219, 79063 Lipová-lázně				Vlastnické právo

Parcela 649/2

Výměra [m2] 3366

Druh pozemku trvalý travní porost

Výměra vypočtena Graficky nebo v digitalizované mapě

Informace o parcelách

Údaje katastru nemovitostí

Platnost k: 16.10.2020 11:55

Okres **CZ0711 Jeseník**
Kat. území **684651 Horní Lipová**

Obec **540030 Lipová-lázně**

Parcela 649/2		Výměra vypočtena		Graficky nebo v digitalizované mapě	
Výměra [m2] 3366					
Způsob ochrany zemědělský půdní fond					
Mapa KMD		Řízení Z-5299/2012-811			
Kód BPEJ	Výměra				
84078	3366				
LV	Vlastník, jiný oprávněný	Adresa	Char.	Spoluvl.podíl	Typ práv.vztahu
521	Koňářík Miroslav, Horní Lipová 219, 79063 Lipová-lázně				Vlastnické právo
Parcela 649/4		Výměra vypočtena		Graficky nebo v digitalizované mapě	
Výměra [m2] 883					
Druh pozemku ostatní plocha		Způsob využití jiná plocha			
Mapa KMD		Řízení Z-5299/2012-811			
LV	Vlastník, jiný oprávněný	Adresa	Char.	Spoluvl.podíl	Typ práv.vztahu
521	Koňářík Miroslav, Horní Lipová 219, 79063 Lipová-lázně				Vlastnické právo
Parcela 705/1		Výměra vypočtena		Graficky nebo v digitalizované mapě	
Výměra [m2] 162					
Druh pozemku ostatní plocha		Způsob využití jiná plocha			
Mapa KMD		Řízení Z-5299/2012-811			
LV	Vlastník, jiný oprávněný	Adresa	Char.	Spoluvl.podíl	Typ práv.vztahu
10001	Obec Lipová-lázně, č.p. 396, 79061 Lipová-lázně				Vlastnické právo
Parcela 706/3		Výměra vypočtena		Graficky nebo v digitalizované mapě	
Výměra [m2] 952					
Druh pozemku trvalý travní porost					
Způsob ochrany zemědělský půdní fond					
Mapa KMD		Řízení Z-5299/2012-811			
Kód BPEJ	Výměra				
83444	306				
84067	504				
83454	142				
LV	Vlastník, jiný oprávněný	Adresa	Char.	Spoluvl.podíl	Typ práv.vztahu
10001	Obec Lipová-lázně, č.p. 396, 79061 Lipová-lázně				Vlastnické právo
Parcela 712		Výměra vypočtena		Graficky nebo v digitalizované mapě	
Výměra [m2] 177					
Druh pozemku ostatní plocha		Způsob využití jiná plocha			
Mapa KMD		Řízení Z-5299/2012-811			
LV	Vlastník, jiný oprávněný	Adresa	Char.	Spoluvl.podíl	Typ práv.vztahu
18	Česká republika				Vlastnické právo
	Lesy České republiky, s.p., Přemyslova 1106/19, Nový Hradec Králové, 50008 Hradec Králové				Právo hospodařit s majetkem státu
Parcela 713/2		Výměra vypočtena		Graficky nebo v digitalizované mapě	
Výměra [m2] 545					
Druh pozemku ostatní plocha		Způsob využití neplodná půda			
Mapa KMD		Řízení Z-5299/2012-811			
LV	Vlastník, jiný oprávněný	Adresa	Char.	Spoluvl.podíl	Typ práv.vztahu
265	Krajčík Igor JUDr. a Krajčíková Alena Mgr., Platónova 3286/24, Modřany, 14300 Praha 4				Vlastnické právo
Parcela 715		Výměra vypočtena		Graficky nebo v digitalizované mapě	
Výměra [m2] 167					
Druh pozemku ostatní plocha		Způsob využití jiná plocha			
Mapa KMD		Řízení Z-5299/2012-811			
LV	Vlastník, jiný oprávněný	Adresa	Char.	Spoluvl.podíl	Typ práv.vztahu
265	Krajčík Igor JUDr. a Krajčíková Alena Mgr., Platónova 3286/24, Modřany, 14300 Praha 4				Vlastnické právo

Informace o parcelách

Údaje katastru nemovitostí

Platnost k: 16.10.2020 11:55

Okres **CZ0711 Jeseník**
Kat. území **684651 Horní Lipová**

Obec **540030 Lipová-lázně**

Parcela 718					
Výměra [m2] 1121		Výměra vypočtena		Graficky nebo v digitalizované mapě	
Druh pozemku zahrada					
Způsob ochrany zemědělský půdní fond					
Mapa KMD		Řízení Z-1814/2018-811			
Kód BPEJ	Výměra				
84067	99				
83444	1022				
LV	Vlastník, jiný oprávněný	Adresa	Char.	Spoluvl.podíl	Typ práv.vztahu
109	Čáslava Dušan, Hildebrandova 116/1, Chválkovice, 77900 Olomouc				Vlastnické právo

Parcela 719/2					
Výměra [m2] 295		Výměra vypočtena Graficky nebo v digitalizované mapě			
Druh pozemku ostatní plocha		Způsob využití neplodná půda			
Mapa KMD		Řízení Z-1814/2018-811			
LV	Vlastník, jiný oprávněný	Adresa	Char.	Spoluvl.podíl	Typ práv.vztahu
18	Česká republika				Vlastnické právo
	Lesy České republiky, s.p., Přemyslova 1106/19, Nový Hradec Králové, 50008 Hradec Králové				Právo hospodařit s majetkem státu

Parcela 723/3					
Výměra [m2] 611		Výměra vypočtena		Graficky nebo v digitalizované mapě	
Druh pozemku trvalý travní porost					
Způsob ochrany zemědělský půdní fond					
Mapa KMD		Řízení Z-1814/2018-811			
Kód BPEJ	Výměra				
83444	203				
84067	408				
LV	Vlastník, jiný oprávněný	Adresa	Char.	Spoluvl.podíl	Typ práv.vztahu
10002	Česká republika				Vlastnické právo
	Státní pozemkový úřad, Husinecká 1024/11a, Žižkov, 13000 Praha 3				Příslušnost hospodařit s majetkem státu

Parcela	729/2				
Výměra [m2]	863	Výměra vypočtena	Graficky nebo v digitalizované mapě		
Druh pozemku	trvalý travní porost				
Způsob ochrany	zemědělský půdní fond				
Mapa	KMD	Řízení	Z-5299/2012-811		
Kód BPEJ	Výměra				
84067	638				
83444	225				
LV	Vlastník, jiný oprávněný	Adresa	Char.	Spoluvl.podíl	Typ práv.vztahu
600	Dian Petr, Horní Lipová 92, 79063 Lipová-lázně				Vlastnické právo

Parcela 732/2					
Výměra [m2] 112		Výměra vypočtena		Graficky nebo v digitalizované mapě	
Druh pozemku trvalý travní porost					
Způsob ochrany zemědělský půdní fond					
Mapa KMD		Řízení Z-5299/2012-811			
Kód BPEJ	Výměra				
84067	12				
84078	100				
LV	Vlastník, jiný oprávněný	Adresa	Char.	Spoluvl.podíl	Typ práv.vztahu
600	Dian Petr, Horní Lipová 92, 79063 Lipová-lázně				Vlastnické právo

Parcela	733/2		
Výměra [m2]	1345	Výměra vypočtena	Graficky nebo v digitalizované mapě
Druh pozemku	trvalý travní porost		

Informace o parcelách

Údaje katastru nemovitostí

Platnost k: 16.10.2020 11:55

Okres CZ0711 Jeseník

Obec 540030 Lipová-lázně

Kat. území 684651 Horní Lipová

Parcela 733/2

Výměra [m2] 1345

Způsob ochrany zemědělský půdní fond

Mapa KMD

Výměra vypočtena Graficky nebo v digitalizované mapě

Řízení Z-1814/2018-811

Kód BPEJ
83444 55
84067 465
84078 825

LV	Vlastník, jiný oprávněný	Adresa	Char.	Spoluvl.podíl	Typ práv.vztahu
535	Klement Rostislav, Horní Lipová 236, 79063 Lipová-lázně				Vlastnické právo

Parcela 1474/2

Výměra [m2] 291

Druh pozemku ostatní plocha

Mapa KMD

Výměra vypočtena Graficky nebo v digitalizované mapě

Způsob využití ostatní komunikace

Řízení Z-5299/2012-811

LV	Vlastník, jiný oprávněný	Adresa	Char.	Spoluvl.podíl	Typ práv.vztahu
10001	Obec Lipová-lázně, č.p. 396, 79061 Lipová-lázně				Vlastnické právo

Parcela 1475/6

Výměra [m2] 18

Druh pozemku ostatní plocha

Mapa KMD

Výměra vypočtena Graficky nebo v digitalizované mapě

Způsob využití ostatní komunikace

Řízení Z-5299/2012-811

LV	Vlastník, jiný oprávněný	Adresa	Char.	Spoluvl.podíl	Typ práv.vztahu
10001	Obec Lipová-lázně, č.p. 396, 79061 Lipová-lázně				Vlastnické právo

Parcela 1482/2

Výměra [m2] 928

Druh pozemku ostatní plocha

Mapa KMD

Výměra vypočtena Graficky nebo v digitalizované mapě

Způsob využití ostatní komunikace

Řízení Z-1814/2018-811

LV	Vlastník, jiný oprávněný	Adresa	Char.	Spoluvl.podíl	Typ práv.vztahu
564	LEVITUS, s.r.o., Na vlčinci 16/3, Klášterní Hradisko, 77900 Olomouc				Vlastnické právo

Parcela 1483/1

Výměra [m2] 125

Druh pozemku ostatní plocha

Mapa KMD

Výměra vypočtena Graficky nebo v digitalizované mapě

Způsob využití ostatní komunikace

Řízení Z-1814/2018-811

LV	Vlastník, jiný oprávněný	Adresa	Char.	Spoluvl.podíl	Typ práv.vztahu
10001	Obec Lipová-lázně, č.p. 396, 79061 Lipová-lázně				Vlastnické právo

Parcela 1492/2

Výměra [m2] 506

Druh pozemku ostatní plocha

Mapa KMD

Výměra vypočtena Graficky nebo v digitalizované mapě

Způsob využití ostatní komunikace

Řízení Z-1814/2018-811

LV	Vlastník, jiný oprávněný	Adresa	Char.	Spoluvl.podíl	Typ práv.vztahu
708	Arcibiskupství olomoucké, Wurmova 562/9, 77900 Olomouc				Vlastnické právo

Parcela 1505/2

Výměra [m2] 451

Druh pozemku ostatní plocha

Mapa KMD

Výměra vypočtena Graficky nebo v digitalizované mapě

Způsob využití ostatní komunikace

Řízení Z-5299/2012-811

LV	Vlastník, jiný oprávněný	Adresa	Char.	Spoluvl.podíl	Typ práv.vztahu
10001	Obec Lipová-lázně, č.p. 396, 79061 Lipová-lázně				Vlastnické právo

Parcela 1569/3

Výměra [m2] 18122

Druh pozemku vodní plocha

Mapa KMD

Výměra vypočtena Graficky nebo v digitalizované mapě

Způsob využití koryto vodního toku přirozené nebo upravené

Řízení Z-5299/2012-811

LV	Vlastník, jiný oprávněný	Adresa	Char.	Spoluvl.podíl	Typ práv.vztahu
18	Česká republika				Vlastnické právo

Informace o parcelách

Údaje katastru nemovitostí

Platnost k: 16.10.2020 11:55

Okres CZ0711 Jeseník

Obec 540030 Lipová-lázně

Kat. území 684651 Horní Lipová

LV	Vlastník, jiný oprávněný	Adresa	Char.	Spoluvl.podíl	Typ práv.vztahu
	Lesy České republiky, s.p., Přemyslova 1106/19, Nový Hradec Králové, 50008 Hradec Králové				Právo hospodařit s majetkem státu

Parcela 1570/3

Výměra [m2] 283

Druh pozemku vodní plocha

Mapa KMD

Výměra vypočtena Graficky nebo v digitalizované mapě
Způsob využití koryto vodního toku přirozené nebo upravené
Řízení Z-1814/2018-811

LV	Vlastník, jiný oprávněný	Adresa	Char.	Spoluvl.podíl	Typ práv.vztahu
18	Česká republika				Vlastnické právo
	Lesy České republiky, s.p., Přemyslova 1106/19, Nový Hradec Králové, 50008 Hradec Králové				Právo hospodařit s majetkem státu