

GEODETICKÉ ÚDAJE

Výpis z databáze Železničního bodového pole

Databáze: **szgdb** ----- Umístěná v: szg0000plznt180.szg.szdc.cz : 5432

Pracoviště: **SŽG, OCD** - 20. 08. 2020 09:34:25 - Masař, Ondřej

!!! NEŘÍZENÁ KOPIE !!!

str. 1/17

Traťový úsek: **1363** Hanušovice (mimo) - Gluchořazy (PKP) (včetně)
Definiční úsek: **10** SLEZSKÝ KÁMEN H.Lipová - Horní Lipová
Číslo bodu: **1297** km: **26,247** Katastrální území: Horní Lipová

Souřadnice JTSK

Y = 551852,561

X = 1050603,369

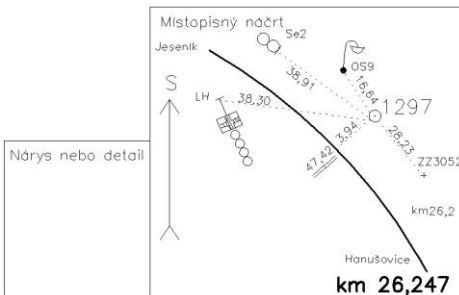
Nadm. výška 606,186

Souřadnice ETRS89

Latitude

Longitude

El. High



Výškový systém: Bpv

Typ určení výšky: Nivelací

Typ určení bodu: POL

Třída přesnosti: 2

Splnění TKP: ANO

Druh stabilizace: M2

Poznámka: hřebcová značka - kámen M2: OTZ, původní č.910 - dokumentací z r.2017 (OHL ŽS) pouze přečíslován a výškově přeurlčen

Vyhotovil: SŽG Olomouc, pracoviště Olomouc

Platnost (od – do): 30. 9. 2013 -

Transformační klíč:

Původ bodu: ZBP1363KM000-038

Traťový úsek: **1363** Hanušovice (mimo) - Gluchořazy (PKP) (včetně)
Definiční úsek: **F1** žst. Horní Lipová
Číslo bodu: **1298** km: **26,496** Katastrální území: Horní Lipová

Souřadnice JTSK

Y = 552052,072

X = 1050453,704

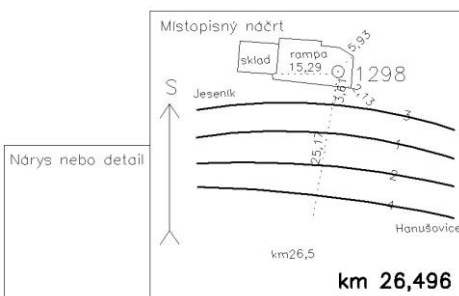
Nadm. výška 606,038

Souřadnice ETRS89

Latitude

Longitude

El. High



Výškový systém: Bpv

Typ určení výšky: Nivelací

Typ určení bodu: GNSS

Třída přesnosti: 1

Splnění TKP: ANO

Druh stabilizace: M2

Poznámka: hřebcová značka - kámen M2: původní č.911 - dokumentací z r.2017 (OHL ŽS) pouze přečíslován

Vyhotovil: SŽG Olomouc, pracoviště Olomouc

Platnost (od – do): 30. 9. 2013 -

Transformační klíč:

Původ bodu: ZBP1363KM000-038

GEODETICKÉ ÚDAJE

Výpis z databáze Železničního bodového pole

Databáze: **szgdb** ----- Umístěná v: szg0000plznt180.szg.szdc.cz : 5432

Pracoviště: **SZG, OCD** - 20. 08. 2020 09:34:25 - Masař, Ondřej

!!! NEŘÍZENÁ KOPIE !!!

str. 2/17

Traťový úsek: **1363** Hanušovice (mimo) - Gluchořazy (PKP) (včetně)
Definiční úsek: **12** Horní Lipová - Lipová Lázně
Číslo bodu: **1299** km: **26,729** Katastrální území: Horní Lipová

Souřadnice JTSK

Y = 552286,312

X = 1050471,073

Nadm. výška 604,653

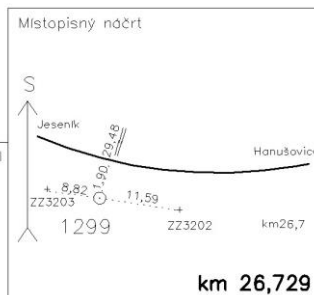
Souřadnice ETRS89

Latitude

Longitude

El. High

Nárys nebo detail



Výškový systém: Bpv

Typ určení výšky: Nivelací

Typ určení bodu: POL

Třída přesnosti: 2

Splnění TKP: ANO

Druh stabilizace: hřeb

Poznámka: měřický hřeb v příkopové zídce

Vyhotovil: OHL ŽS, a.s.

Platnost (od – do): 14. 8. 2017 -

Transformační klíč:

Původ bodu: ZBP1363KM005-032_EX

Traťový úsek: **1363** Hanušovice (mimo) - Gluchořazy (PKP) (včetně)
Definiční úsek: **12** Horní Lipová - Lipová Lázně
Číslo bodu: **1300** km: **26,822** Katastrální území: Horní Lipová

Souřadnice JTSK

Y = 552373,779

X = 1050439,751

Nadm. výška 603,450

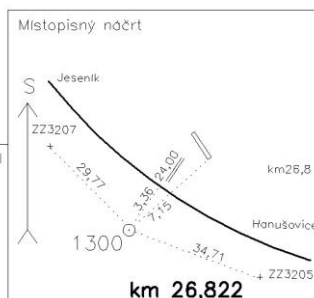
Souřadnice ETRS89

Latitude

Longitude

El. High

Nárys nebo detail



Výškový systém: Bpv

Typ určení výšky: Nivelací

Typ určení bodu: POL

Třída přesnosti: 2

Splnění TKP: ANO

Druh stabilizace: hřeb

Poznámka: měřický hřeb v příkopové zídce

Vyhotovil: OHL ŽS, a.s.

Platnost (od – do): 14. 8. 2017 -

Transformační klíč:

Původ bodu: ZBP1363KM005-032_EX

GEODETICKÉ ÚDAJE

Výpis z databáze Železničního bodového pole

Databáze: **szgdb** ----- Umístěná v: szg0000plznt180.szg.szdc.cz : 5432

Pracoviště: **SZG, OCD** - 20. 08. 2020 09:34:25 - Masař, Ondřej

!!! NEŘÍZENÁ KOPIE !!!

str. 3/17

Traťový úsek: **1363** Hanušovice (mimo) - Gluchořazy (PKP) (včetně)
Definiční úsek: **12** Horní Lipová - Lipová Lázně
Číslo bodu: **1301** km: **26,903** Katastrální území: Horní Lipová

Souřadnice JTSK

Y = 552429,739

X = 1050379,886

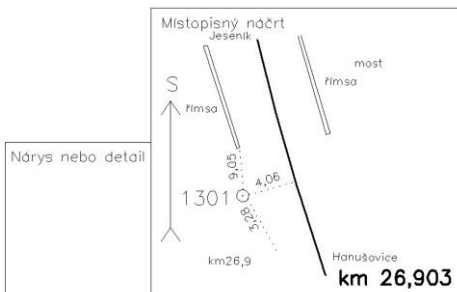
Nadm. výška 601,050

Souřadnice ETRS89

Latitude

Longitude

El. High



Výškový systém: Bpv

Typ určení výšky: Nivelací

Typ určení bodu: POL

Třída přesnosti: 2

Splnění TKP: ANO

Druh stabilizace: konzole

Poznámka: konzola - zajišťovací značka: nová ZZ (Ž-B sloupek)

Vyhotovil: OHL ŽS, a.s.

Platnost (od – do): 14. 8. 2017 -

Transformační klíč:

Původ bodu: ZBP1363KM005-032_EX

Traťový úsek: **1363** Hanušovice (mimo) - Gluchořazy (PKP) (včetně)
Definiční úsek: **12** Horní Lipová - Lipová Lázně
Číslo bodu: **1302** km: **27,076** Katastrální území: Horní Lipová

Souřadnice JTSK

Y = 552450,893

X = 1050208,847

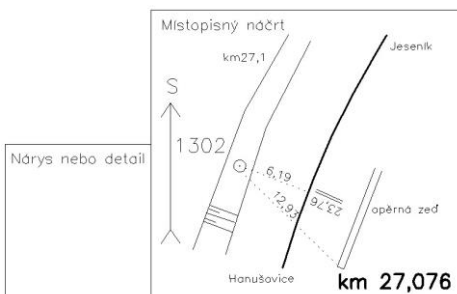
Nadm. výška 600,935

Souřadnice ETRS89

Latitude

Longitude

El. High



Výškový systém: Bpv

Typ určení výšky: Nivelací

Typ určení bodu: POL

Třída přesnosti: 2

Splnění TKP: ANO

Druh stabilizace: M2

Poznámka: hřebcová značka - kámen M2

Vyhotovil: OHL ŽS, a.s.

Platnost (od – do): 14. 8. 2017 -

Transformační klíč:

Původ bodu: ZBP1363KM005-032_EX

GEODETICKÉ ÚDAJE

Výpis z databáze Železničního bodového pole

Databáze: **szgdb** ----- Umístěná v: szg0000plznt180.szg.szdc.cz : 5432

Pracoviště: **SZG, OCD** - 20. 08. 2020 09:34:25 - Masař, Ondřej

!!! NEŘÍZENÁ KOPIE !!!

str. 4/17

Traťový úsek: **1363** Hanušovice (mimo) - Glucholazy (PKP) (včetně)
Definiční úsek: **12** Horní Lipová - Lipová Lázně
Číslo bodu: **1303** km: **27,176** Katastrální území: Horní Lipová

Souřadnice JTSK

Y = 552392,432

X = 1050125,546

Nadm. výška 597,854

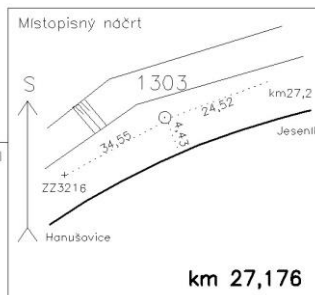
Souřadnice ETRS89

Latitude

Longitude

El. High

Nárys nebo detail



km 27,176



Výškový systém: Bpv

Typ určení výšky: Nivelací

Typ určení bodu: POL

Třída přesnosti: 2

Splnění TKP: ANO

Druh stabilizace: konzole

Poznámka: konzola - zajišťovací značka: nová ZZ (Ž-B sloupek)

Vyhotovil: OHL ŽS, a.s.

Platnost (od – do): 14. 8. 2017 -

Transformační klíč:

Původ bodu: ZBP1363KM005-032_EX

Traťový úsek: **1363** Hanušovice (mimo) - Glucholazy (PKP) (včetně)
Definiční úsek: **12** Horní Lipová - Lipová Lázně
Číslo bodu: **1304** km: **27,268** Katastrální území: Horní Lipová

Souřadnice JTSK

Y = 552308,969

X = 1050085,186

Nadm. výška 596,039

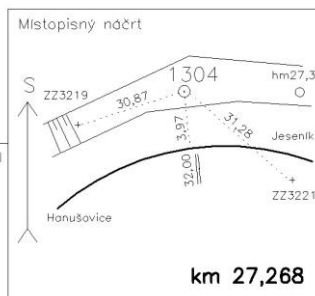
Souřadnice ETRS89

Latitude

Longitude

El. High

Nárys nebo detail



km 27,268



Výškový systém: Bpv

Typ určení výšky: Nivelací

Typ určení bodu: POL

Třída přesnosti: 2

Splnění TKP: ANO

Druh stabilizace: konzole

Poznámka: konzola - zajišťovací značka: nová ZZ (Ž-B sloupek)

Vyhotovil: OHL ŽS, a.s.

Platnost (od – do): 14. 8. 2017 -

Transformační klíč:

Původ bodu: ZBP1363KM005-032_EX

GEODETICKÉ ÚDAJE

Výpis z databáze Železničního bodového pole

Databáze: **szgdb** ----- Umístěná v: szg0000plznt180.szg.szdc.cz : 5432

Pracoviště: **SŽG, OCD** - 20. 08. 2020 09:34:25 - Masař, Ondřej

!!! NEŘÍZENÁ KOPIE !!!

str. 5/17

Traťový úsek: **1363** Hanušovice (mimo) - Gluchořazy (PKP) (včetně)
Definiční úsek: **12** Horní Lipová - Lipová Lázně
Číslo bodu: **1305** km: **27,389** Katastrální území: Horní Lipová

Souřadnice JTSK

Y = 552188,103

X = 1050097,711

Nadm. výška 592,790

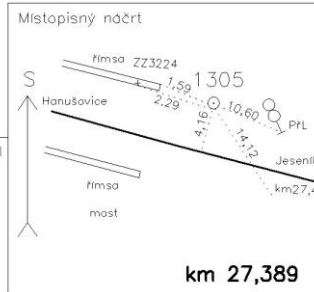
Souřadnice ETRS89

Latitude

Longitude

El. High

Nárys nebo detail



km 27,389



Výškový systém: Bpv

Typ určení výšky: Nivelací

Typ určení bodu: POL

Třída přesnosti: 2

Splnění TKP: ANO

Druh stabilizace: hřeb

Poznámka: měřický hřeb v římse mostu

Vyhotovil: OHL ŽS, a.s.

Platnost (od – do): 14. 8. 2017 -

Transformační klíč:

Původ bodu: ZBP1363KM005-032_EX

Traťový úsek: **1363** Hanušovice (mimo) - Gluchořazy (PKP) (včetně)
Definiční úsek: **12** Horní Lipová - Lipová Lázně
Číslo bodu: **1306** km: **27,514** Katastrální území: Horní Lipová

Souřadnice JTSK

Y = 552084,673

X = 1050169,557

Nadm. výška 590,972

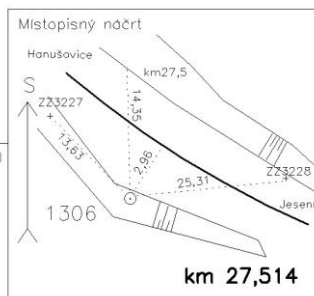
Souřadnice ETRS89

Latitude

Longitude

El. High

Nárys nebo detail



km 27,514



Výškový systém: Bpv

Typ určení výšky: Nivelací

Typ určení bodu: POL

Třída přesnosti: 2

Splnění TKP: ANO

Druh stabilizace: hřeb

Poznámka: měřický hřeb v rostlé skále

Vyhotovil: OHL ŽS, a.s.

Platnost (od – do): 14. 8. 2017 -

Transformační klíč:

Původ bodu: ZBP1363KM005-032_EX

GEODETICKÉ ÚDAJE

Výpis z databáze Železničního bodového pole

Databáze: **szgdb** ----- Umístěná v: szg0000plznt180.szg.szdc.cz : 5432

Pracoviště: **SZG, OCD** - 20. 08. 2020 09:34:25 - Masař, Ondřej

!!! NEŘÍZENÁ KOPIE !!!

str. 6/17

Traťový úsek:	1363	Hanušovice (mimo) - Gluchołazy (PKP) (včetně)
Definiční úsek:	12	Horní Lipová - Lipová Lázně
Číslo bodu:	1307	km: 27,663 Katastrální území: Horní Lipová

Souřadnice JTSK

Y = 551951,793

X = 1050236,525

Nadm. výška 588,215

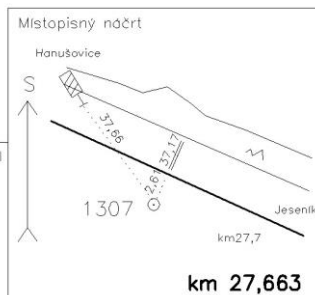
Souřadnice ETRS89

Latitude

Longitude

El. High

Nárys nebo detail



Výškový systém: Bpv

Typ určení výšky: Nivelací

Typ určení bodu: POL

Třída přesnosti: 2

Splnění TKP: ANO

Druh stabilizace: hřeb

Poznámka: měřický hřeb v rostlé skále

Vyhotovil: OHL ŽS, a.s.

Platnost (od – do): 14. 8. 2017 -

Transformační klíč:

Původ bodu: ZBP1363KM005-032_EX

Traťový úsek:	1363	Hanušovice (mimo) - Gluchołazy (PKP) (včetně)
Definiční úsek:	12	Horní Lipová - Lipová Lázně
Číslo bodu:	1308	km: 27,917 Katastrální území: Horní Lipová

Souřadnice JTSK

Y = 551722,640

X = 1050347,480

Nadm. výška 583,760

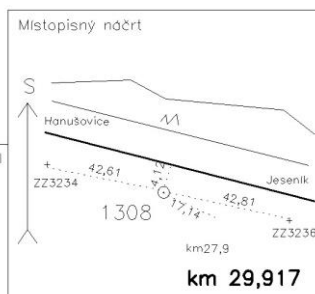
Souřadnice ETRS89

Latitude

Longitude

El. High

Nárys nebo detail



Výškový systém: Bpv

Typ určení výšky: Nivelací

Typ určení bodu: POL

Třída přesnosti: 2

Splnění TKP: ANO

Druh stabilizace: konzole

Poznámka: konzola - zajišťovací značka: nová ZZ (Ž-B sloupek)

Vyhotovil: OHL ŽS, a.s.

Platnost (od – do): 14. 8. 2017 -

Transformační klíč:

Původ bodu: ZBP1363KM005-032_EX

GEODETICKÉ ÚDAJE

Výpis z databáze Železničního bodového pole

Databáze: **szgdb** ----- Umístěná v: szg0000plznt180.szg.szdc.cz : 5432

Pracoviště: **SZG, OCD** - 20. 08. 2020 09:34:25 - Masař, Ondřej

!!! NEŘÍZENÁ KOPIE !!!

str. 7/17

Traťový úsek: **1363** Hanušovice (mimo) - Gluchořazy (PKP) (včetně)
Definiční úsek: **12** Horní Lipová - Lipová Lázně
Číslo bodu: **1309** km: **28,060** Katastrální území: Horní Lipová

Souřadnice JTSK

Y = 551584,780

X = 1050386,909

Nadm. výška 580,060

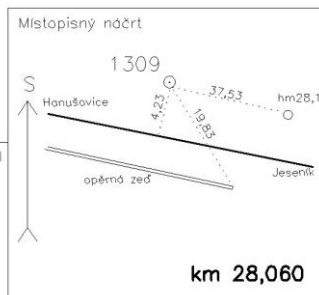
Souřadnice ETRS89

Latitude

Longitude

El. High

Nárys nebo detail



Výškový systém: Bpv

Typ určení výšky: Nivelací

Typ určení bodu: POL

Třída přesnosti: 2

Splnění TKP: ANO

Druh stabilizace: konzole

Poznámka: konzola - zajišťovací značka: nová ZZ (Ž-B sloupek)

Vyhotovil: OHL ŽS, a.s.

Platnost (od – do): 14. 8. 2017 -

Transformační klíč:

Původ bodu: ZBP1363KM005-032_EX

Traťový úsek: **1363** Hanušovice (mimo) - Gluchořazy (PKP) (včetně)
Definiční úsek: **12** Horní Lipová - Lipová Lázně
Číslo bodu: **1310** km: **28,246** Katastrální území: Horní Lipová

Souřadnice JTSK

Y = 551417,242

X = 1050466,784

Nadm. výška 575,003

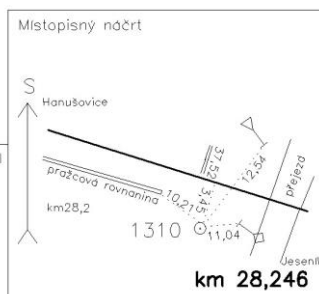
Souřadnice ETRS89

Latitude

Longitude

El. High

Nárys nebo detail



Výškový systém: Bpv

Typ určení výšky: Nivelací

Typ určení bodu: POL

Třída přesnosti: 2

Splnění TKP: ANO

Druh stabilizace: M2

Poznámka: hřbová značka - kámen M2: OTZ

Vyhotovil: OHL ŽS, a.s.

Platnost (od – do): 14. 8. 2017 -

Transformační klíč:

Původ bodu: ZBP1363KM005-032_EX

GEODETICKÉ ÚDAJE

Výpis z databáze Železničního bodového pole

Databáze: **szgdb** ----- Umístěná v: szg0000plznt180.szg.szdc.cz : 5432

Pracoviště: **SŽG, OCD** - 20. 08. 2020 09:34:25 - Masař, Ondřej

!!! NEŘÍZENÁ KOPIE !!!

str. 8/17

Traťový úsek: **1363** Hanušovice (mimo) - Gluchořazy (PKP) (včetně)
Definiční úsek: **12** Horní Lipová - Lipová Lázně
Číslo bodu: **1311** km: **28,509** Katastrální území: Horní Lipová

Souřadnice JTSK

Y = 551175,714

X = 1050571,114

Nadm. výška 569,607

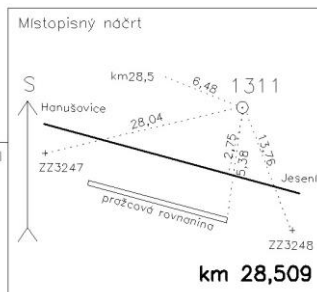
Souřadnice ETRS89

Latitude

Longitude

El. High

Nárys nebo detail



Výškový systém: Bpv

Typ určení výšky: Nivelací

Typ určení bodu: POL

Třída přesnosti: 2

Splnění TKP: ANO

Druh stabilizace: M2

Poznámka: hřebová značka - kámen M2

Vyhotovil: OHL ŽS, a.s.

Platnost (od – do): 14. 8. 2017 -

Transformační klíč:

Původ bodu: ZBP1363KM005-032_EX

Traťový úsek: **1363** Hanušovice (mimo) - Gluchořazy (PKP) (včetně)
Definiční úsek: **12** Horní Lipová - Lipová Lázně
Číslo bodu: **1312** km: **28,657** Katastrální území: Horní Lipová

Souřadnice JTSK

Y = 551057,741

X = 1050661,117

Nadm. výška 566,324


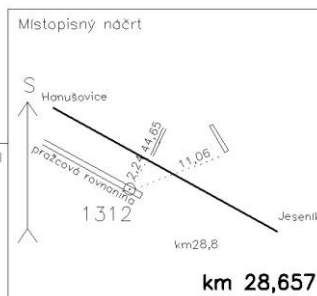
Souřadnice ETRS89

Latitude

Longitude

El. High

Nárys nebo detail



Výškový systém: Bpv

Typ určení výšky: Nivelací

Typ určení bodu: POL

Třída přesnosti: 2

Splnění TKP: ANO

Druh stabilizace: hřeb

Poznámka: měřický hřeb v betonovém pražci: zídka z pražců podél trati

Vyhotovil: OHL ŽS, a.s.

Platnost (od – do): 14. 8. 2017 -

Transformační klíč:

Původ bodu: ZBP1363KM005-032_EX

GEODETICKÉ ÚDAJE

Výpis z databáze Železničního bodového pole

Databáze: **szgdb** ----- Umístěná v: szg0000plznt180.szg.szdc.cz : 5432

Pracoviště: **SZG, OCD** - 20. 08. 2020 09:34:25 - Masař, Ondřej

!!! NEŘÍZENÁ KOPIE !!!

str. 9/17

Traťový úsek: **1363** Hanušovice (mimo) - Gluchołazy (PKP) (včetně)
Definiční úsek: **12** Horní Lipová - Lipová Lázně
Číslo bodu: **1313** km: **28,759** Katastrální území: Horní Lipová

Souřadnice JTSK

Y = 550965,360

X = 1050706,044

Nadm. výška 564,531

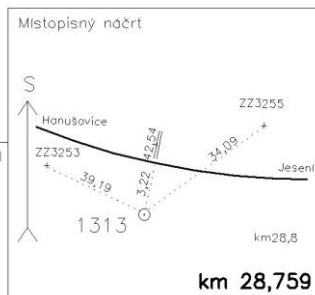
Souřadnice ETRS89

Latitude

Longitude

El. High

Nárys nebo detail



Výškový systém: Bpv

Typ určení výšky: Nivelací

Typ určení bodu: POL

Třída přesnosti: 2

Splnění TKP: ANO

Druh stabilizace: konzole

Poznámka: konzola - zajišťovací značka: nová ZZ (Ž-B sloupek)

Vyhotovil: OHL ŽS, a.s.

Platnost (od – do): 14. 8. 2017 -

Transformační klíč:

Původ bodu: ZBP1363KM005-032_EX

Traťový úsek: **1363** Hanušovice (mimo) - Gluchołazy (PKP) (včetně)
Definiční úsek: **12** Horní Lipová - Lipová Lázně
Číslo bodu: **1314** km: **28,949** Katastrální území: Horní Lipová

Souřadnice JTSK

Y = 550775,605

X = 1050706,136

Nadm. výška 561,035

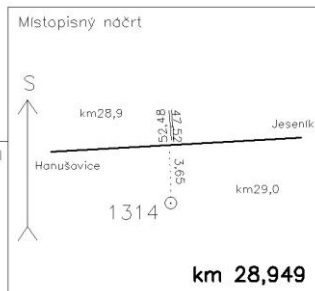
Souřadnice ETRS89

Latitude

Longitude

El. High

Nárys nebo detail



Výškový systém: Bpv

Typ určení výšky: Nivelací

Typ určení bodu: POL

Třída přesnosti: 2

Splnění TKP: ANO

Druh stabilizace: konzole

Poznámka: konzola - zajišťovací značka: nová ZZ (Ž-B sloupek)

Vyhotovil: OHL ŽS, a.s.

Platnost (od – do): 14. 8. 2017 -

Transformační klíč:

Původ bodu: ZBP1363KM005-032_EX

GEODETICKÉ ÚDAJE

Výpis z databáze Železničního bodového pole

Databáze: **szgdb** ----- Umístěná v: szg0000plznt180.szg.szdc.cz : 5432

Pracoviště: **SZG, OCD** - 20. 08. 2020 09:34:25 - Masař, Ondřej

!!! NEŘÍZENÁ KOPIE !!!

str. 10/17

Traťový úsek: **1363** Hanušovice (mimo) - Gluchołazy (PKP) (včetně)
Definiční úsek: **12** Horní Lipová - Lipová Lázně
Číslo bodu: **1315** km: **29,093** Katastrální území: Horní Lipová

Souřadnice JTSK

Y = 550631,260

X = 1050692,321

Nadm. výška 558,033

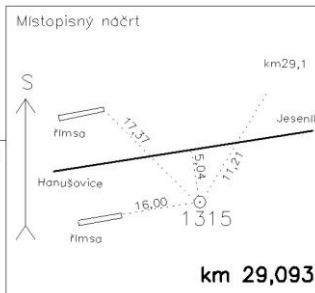
Souřadnice ETRS89

Latitude

Longitude

El. High

Nárys nebo detail



km 29,093



Výškový systém: Bpv

Typ určení výšky: Nivelací

Typ určení bodu: POL

Třída přesnosti: 2

Splnění TKP: ANO

Druh stabilizace: M2

Poznámka: hřebová značka - kámen M2

Vyhotovil: OHL ŽS, a.s.

Platnost (od – do): 14. 8. 2017 -

Transformační klíč:

Původ bodu: ZBP1363KM005-032_EX

Traťový úsek: **1363** Hanušovice (mimo) - Gluchołazy (PKP) (včetně)
Definiční úsek: **12** Horní Lipová - Lipová Lázně
Číslo bodu: **1316** km: **29,255** Katastrální území: Horní Lipová

Souřadnice JTSK

Y = 550481,646

X = 1050628,170

Nadm. výška 554,013

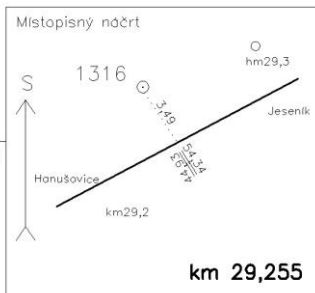
Souřadnice ETRS89

Latitude

Longitude

El. High

Nárys nebo detail



km 29,255



Výškový systém: Bpv

Typ určení výšky: Nivelací

Typ určení bodu: POL

Třída přesnosti: 2

Splnění TKP: ANO

Druh stabilizace: konzole

Poznámka: konzola - zajišťovací značka: nová ZZ (Ž-B sloupek)

Vyhotovil: OHL ŽS, a.s.

Platnost (od – do): 14. 8. 2017 -

Transformační klíč:

Původ bodu: ZBP1363KM005-032_EX

GEODETICKÉ ÚDAJE

Výpis z databáze Železničního bodového pole

Databáze: **szgdb** ----- Umístěná v: szg0000plznt180.szg.szdc.cz : 5432

Pracoviště: **SZG, OCD** - 20. 08. 2020 09:34:25 - Masař, Ondřej

!!! NEŘÍZENÁ KOPIE !!!

str. 11/17

Traťový úsek: **1363** Hanušovice (mimo) - Gluchořazy (PKP) (včetně)
Definiční úsek: **12** Horní Lipová - Lipová Lázně
Číslo bodu: **1317** km: **29,438** Katastrální území: Horní Lipová

Souřadnice JTSK

Y = 550310,896

X = 1050561,976

Nadm. výška 550,266

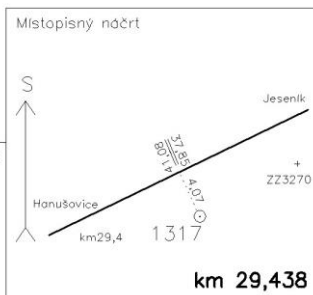
Souřadnice ETRS89

Latitude

Longitude

El. High

Nárys nebo detail



Výškový systém: Bpv
Typ určení výšky: Nivelací
Typ určení bodu: POL
Třída přesnosti: 2
Splnění TKP: ANO
Druh stabilizace: konzole
Poznámka: konzola - zajišťovací značka: nová ZZ (Ž-B sloupek)
Vyhotovil: OHL ŽS, a.s.
Platnost (od – do): 14. 8. 2017 -
Transformační klíč:
Původ bodu: ZBP1363KM005-032_EX



Traťový úsek: **1363** Hanušovice (mimo) - Gluchořazy (PKP) (včetně)
Definiční úsek: **12** Horní Lipová - Lipová Lázně
Číslo bodu: **1376** km: **29,660** Katastrální území: Horní Lipová

Souřadnice JTSK

Y = 550125,652

X = 1050439,378

Nadm. výška 546,059

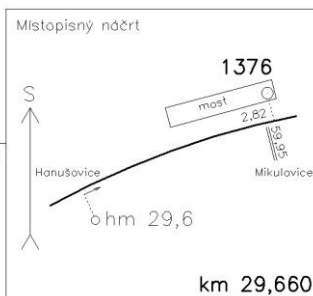
Souřadnice ETRS89

Latitude

Longitude

El. High

Nárys nebo detail



Výškový systém: Bpv
Typ určení výšky: Nivelací
Typ určení bodu: POL
Třída přesnosti: 2
Splnění TKP: ANO
Druh stabilizace: hřeb
Poznámka: měřický hřeb v římse mostu: náhrada zničeného bodu č.1318
Vyhotovil: Zeměměřictví Olšar
Platnost (od – do): 8. 3. 2019 -
Transformační klíč:
Původ bodu: ZBP1363KM029-031_EX



GEODETICKÉ ÚDAJE

Výpis z databáze Železničního bodového pole

Databáze: **szgdb** ----- Umístěná v: szg0000plznt180.szg.szdc.cz : 5432

Pracoviště: **SZG, OCD** - 20. 08. 2020 09:34:25 - Masař, Ondřej

!!! NEŘÍZENÁ KOPIE !!!

str. 12/17

Traťový úsek: **1363** Hanušovice (mimo) - Gluchořazy (PKP) (včetně)
Definiční úsek: **12** Horní Lipová - Lipová Lázně
Číslo bodu: **1319** km: **29,800** Katastrální území: Dolní Lipová

Souřadnice JTSK

Y = 549987,650

X = 1050418,631

Nadm. výška 543,340

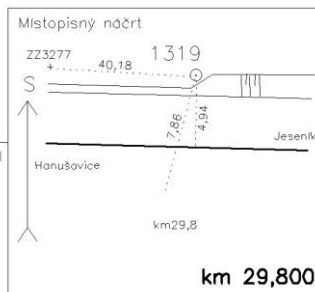
Souřadnice ETRS89

Latitude

Longitude

El. High

Nárys nebo detail



Výškový systém: Bpv

Typ určení výšky: Nivelací

Typ určení bodu: POL

Třída přesnosti: 2

Splnění TKP: ANO

Druh stabilizace: konzole

Poznámka: konzola - zajišťovací značka: nová ZZ (Ž-B sloupek)

Vyhotovil: OHL ŽS, a.s.

Platnost (od – do): 14. 8. 2017 -

Transformační klíč:

Původ bodu: ZBP1363KM005-032_EX

Traťový úsek: **1363** Hanušovice (mimo) - Gluchořazy (PKP) (včetně)
Definiční úsek: **12** Horní Lipová - Lipová Lázně
Číslo bodu: **1377** km: **29,965** Katastrální území: Dolní Lipová

Souřadnice JTSK

Y = 549822,698

X = 1050432,569

Nadm. výška 539,080

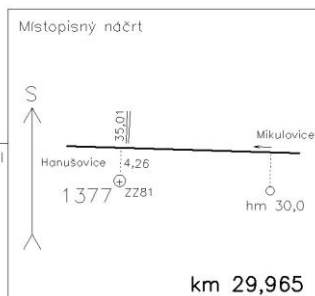
Souřadnice ETRS89

Latitude

Longitude

El. High

Nárys nebo detail



Výškový systém: Bpv

Typ určení výšky: Nivelací

Typ určení bodu: POL

Třída přesnosti: 2

Splnění TKP: ANO

Druh stabilizace: konzole

Poznámka: konzola - zajišťovací značka: nová ZZ (Ž-B sloupek), náhrada zničeného bodu č. 1320

Vyhotovil: Zeměměřičtví Olšar

Platnost (od – do): 8. 3. 2019 -

Transformační klíč:

Původ bodu: ZBP1363KM029-031_EX

GEODETICKÉ ÚDAJE

Výpis z databáze Železničního bodového pole

Databáze: **szgdb** ----- Umístěná v: szg0000plznt180.szg.szdc.cz : 5432

Pracoviště: **SŽG, OCD** - 20. 08. 2020 09:34:25 - Masař, Ondřej

!!! NEŘÍZENÁ KOPIE !!!

str. 13/17

<i>Traťový úsek:</i>	1363	Hanušovice (mimo) - Gluchołazy (PKP) (včetně)
<i>Definiční úsek:</i>	12	Horní Lipová - Lipová Lázně
<i>Číslo bodu:</i>	1378	km: 30,116 Katastrální území: Dolní Lipová

Souřadnice	JTSK	
Y =	549671,092	
X =	1050430,280	
Nadm. výška	536,316	
Souřadnice	ETRS89	
Latitude		
Longitude		
El. High		

Výškový systém: Bpv
Typ určení výšky: Nivelací
Typ určení bodu: POL
Třída přesnosti: 2
Splnění TKP: ANO
Druh stabilizace: hřeb

Poznámka: měřický hřeb v základu návěstidla PřS: náhrada zničeného bodu č.1321

Vyhotovil: Zeměměřičtvi Olšar

Platnost (od – do): 8. 3. 2019 -

Transformační klíč:

Původ bodu: ZBP1363KM029-031_EX

<i>Traťový úsek:</i>	1363	Hanušovice (mimo) - Gluchołazy (PKP) (včetně)
<i>Definiční úsek:</i>	12	Horní Lipová - Lipová Lázně
<i>Číslo bodu:</i>	1322	km: 30,345 Katastrální území: Dolní Lipová

Souřadnice	JTSK	
Y =	549417,210	
X =	1050392,726	
Nadm. výška	532,659	
Souřadnice	ETRS89	
Latitude		
Longitude		
El. High		

Výškový systém: Bpv
Typ určení výšky: Nivelací
Typ určení bodu: POL
Třída přesnosti: 2
Splnění TKP: ANO
Druh stabilizace: M2

Poznámka: měřický hřeb - kámen M2: původní č.937 - dokumentací z r.2017 (OHL ŽS) pouze přecíslován a výškově přeurčen

Vyhotovil: SŽG Olomouc, pracoviště Olomouc

Platnost (od – do): 30. 9. 2013 -

Transformační klíč:

Původ bodu: ZBP1363KM000-038



GEODETICKÉ ÚDAJE

Výpis z databáze Železničního bodového pole

Databáze: **szgdb** ----- Umístěná v: szg0000plznt180.szg.szdc.cz : 5432

Pracoviště: **SZG, OCD** - 20. 08. 2020 09:34:25 - Masař, Ondřej

!!! NEŘÍZENÁ KOPIE !!!

str. 14/17

Traťový úsek: **1363** Hanušovice (mimo) - Gluchočazy (PKP) (včetně)
Definiční úsek: **12** Horní Lipová - Lipová Lázně
Číslo bodu: **1379** km: **30,557** Katastrální území: Dolní Lipová

Souřadnice JTSK

Y = 549222,783

X = 1050381,129

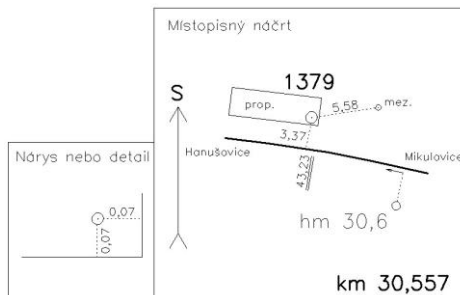
Nadm. výška 526,406

Souřadnice ETRS89

Latitude

Longitude

El. High



Výškový systém: Bpv

Typ určení výšky: Nivelací

Typ určení bodu: POL

Třída přesnosti: 2

Splnění TKP: ANO

Druh stabilizace: hřeb

Poznámka: měřický hřeb v římse propustku: náhrada zničeného bodu č.1323

Vyhotovil: Zeměměřictví Olšar

Platnost (od – do): 8. 3. 2019 -

Transformační klíč:

Původ bodu: ZBP1363KM029-031_EX

Traťový úsek: **1363** Hanušovice (mimo) - Gluchočazy (PKP) (včetně)
Definiční úsek: **12** Horní Lipová - Lipová Lázně
Číslo bodu: **1324** km: **30,702** Katastrální území: Dolní Lipová

Souřadnice JTSK

Y = 549074,015

X = 1050448,656

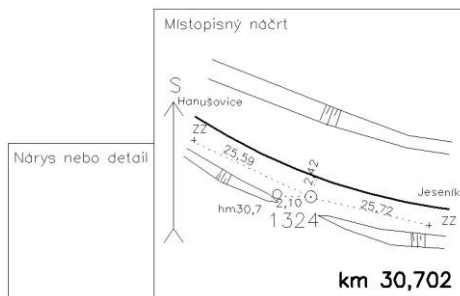
Nadm. výška 523,381

Souřadnice ETRS89

Latitude

Longitude

El. High



Výškový systém: Bpv

Typ určení výšky: Nivelací

Typ určení bodu: POL

Třída přesnosti: 2

Splnění TKP: ANO

Druh stabilizace: hřeb

Poznámka: měřický hřeb v základu staré zajišťovací značky

Vyhotovil: OHL ŽS, a.s.

Platnost (od – do): 14. 8. 2017 -

Transformační klíč:

Původ bodu: ZBP1363KM005-032_EX

GEODETICKÉ ÚDAJE

Výpis z databáze Železničního bodového pole

Databáze: **szgdb** ----- Umístěná v: szg0000plznt180.szg.szdc.cz : 5432

Pracoviště: **SZG, OCD** - 20. 08. 2020 09:34:25 - Masař, Ondřej

!!! NEŘÍZENÁ KOPIE !!!

str. 15/17

Traťový úsek: **1363** Hanušovice (mimo) - Gluchołazy (PKP) (včetně)
Definiční úsek: **12** Horní Lipová - Lipová Lázně
Číslo bodu: **1325** km: **30,787** Katastrální území: Dolní Lipová

Souřadnice JTSK

Y = 548989,647

X = 1050459,390

Nadm. výška 522,135

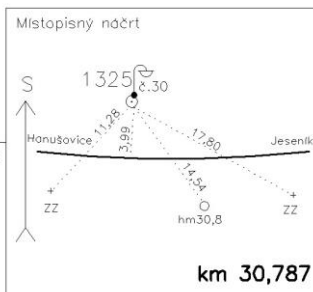
Souřadnice ETRS89

Latitude

Longitude

El. High

Nárys nebo detail



Výškový systém: Bpv

Typ určení výšky: Nivelací

Typ určení bodu: POL

Třída přesnosti: 2

Splnění TKP: ANO

Druh stabilizace: hřeb

Poznámka: měřický hřeb v základu lampy č.30

Vyhotovil: OHL ŽS, a.s.

Platnost (od – do): 14. 8. 2017 -

Transformační klíč:

Původ bodu: ZBP1363KM005-032_EX

Traťový úsek: **1363** Hanušovice (mimo) - Gluchołazy (PKP) (včetně)
Definiční úsek: **12** Horní Lipová - Lipová Lázně
Číslo bodu: **1326** km: **30,871** Katastrální území: Dolní Lipová

Souřadnice JTSK

Y = 548907,733

X = 1050452,508

Nadm. výška 520,718

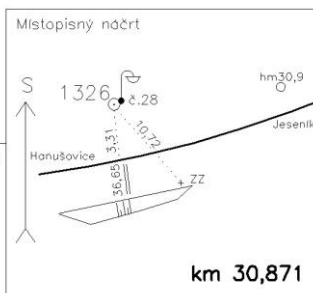
Souřadnice ETRS89

Latitude

Longitude

El. High

Nárys nebo detail



Výškový systém: Bpv

Typ určení výšky: Nivelací

Typ určení bodu: POL

Třída přesnosti: 2

Splnění TKP: ANO

Druh stabilizace: hřeb

Poznámka: měřický hřeb v základu lampy č.28

Vyhotovil: OHL ŽS, a.s.

Platnost (od – do): 14. 8. 2017 -

Transformační klíč:

Původ bodu: ZBP1363KM005-032_EX

GEODETICKÉ ÚDAJE

Výpis z databáze Železničního bodového pole

Databáze: **szgdb** ----- Umístěná v: szg0000plznt180.szg.szdc.cz : 5432

Pracoviště: **SŽG, OCD** - 20. 08. 2020 09:34:25 - Masař, Ondřej

!!! NEŘÍZENÁ KOPIE !!!

str. 16/17

Traťový úsek: **1363** Hanušovice (mimo) - Gluchořazy (PKP) (včetně)
Definiční úsek: **G1** žst. Lipová Lázně
Číslo bodu: **1327** km: **30,996** Katastrální území: Dolní Lipová

Souřadnice JTSK

Y = 548798,536

X = 1050425,218

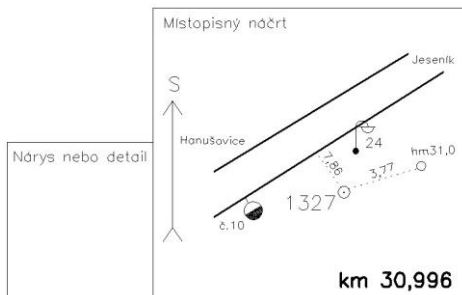
Nadm. výška 519,890

Souřadnice ETRS89

Latitude

Longitude

El. High



Výškový systém: Bpv

Typ určení výšky: Nivelací

Typ určení bodu: POL

Třída přesnosti: 2

Splnění TKP: ANO

Druh stabilizace: hřeb

Poznámka: měřický hřeb v základu lampy č.24: původní č.942 - dokumentací z r.2017 (OHL ŽS) pouze přečíslován

Vyhotovil: SŽG Olomouc, pracoviště Olomouc

Platnost (od – do): 30. 9. 2013 -

Transformační klíč:

Původ bodu: ZBP1363KM000-038

Traťový úsek: **1363** Hanušovice (mimo) - Gluchořazy (PKP) (včetně)
Definiční úsek: **G1** žst. Lipová Lázně
Číslo bodu: **1328** km: **31,166** Katastrální území: Dolní Lipová

Souřadnice JTSK

Y = 548637,900

X = 1050368,265


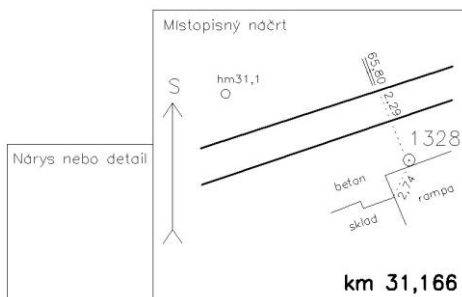
Nadm. výška 520,879

Souřadnice ETRS89

Latitude

Longitude

El. High



Výškový systém: Bpv

Typ určení výšky: Nivelací

Typ určení bodu: GNSS

Třída přesnosti: 1

Splnění TKP: ANO

Druh stabilizace: hřeb

Poznámka: měřický hřeb v ploše rampy: výška z r.2019, původní č.943 - dokumentací z r.2017 (OHL ŽS) pouze přečíslován a výškově přeurčen

Vyhotovil: SŽG Olomouc, pracoviště Olomouc

Platnost (od – do): 30. 9. 2013 -

Transformační klíč:

Původ bodu: ZBP1363KM000-038

GEODETICKÉ ÚDAJE

Výpis z databáze Železničního bodového pole

Databáze: **szgdb** ----- Umístěná v: szg0000plznt180.szg.szdc.cz : 5432

Pracoviště: **SŽG, OCD** - 20. 08. 2020 09:34:25 - Masař, Ondřej

!!! NEŘÍZENÁ KOPIE !!!

str. 17/17

Traťový úsek: **1363** Hanušovice (mimo) - Gluchořazy (PKP) (včetně)
Definiční úsek: **G1** žst. Lipová Lázně
Číslo bodu: **944** km: **31,281** Katastrální území: Dolní Lipová

Souřadnice JTSK

Y = 548519,947

X = 1050325,444

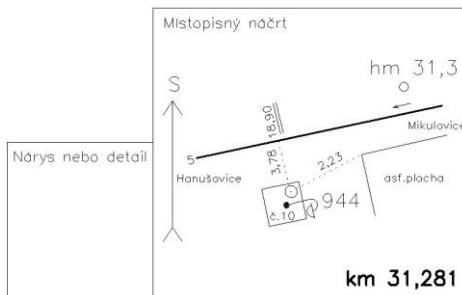
Nadm. výška 519,606

Souřadnice ETRS89

Latitude

Longitude

El. High



Výškový systém: Bpv

Typ určení výšky: Nivelací

Typ určení bodu: POL

Třída přesnosti: 2

Splnění TKP: ANO

Druh stabilizace: hřeb



Poznámka: měřický hřeb v základu lampy č.10: v r.2019 neměřen z důvodu uskladnění dřeva z kalamiční těžby, ZNIČEN (J. Rybář 7/2020)

Vyhotovil: SŽG Olomouc, pracoviště Olomouc

Platnost (od – do): 30. 9. 2013 -

Transformační klíč:

Původ bodu: ZBP1363KM000-038

Traťový úsek: **1363** Hanušovice (mimo) - Gluchořazy (PKP) (včetně)
Definiční úsek: **14** Lipová Lázně - Jeseník
Číslo bodu: **945** km: **31,486** Katastrální území: Dolní Lipová

Souřadnice JTSK

Y = 548319,817

X = 1050269,492

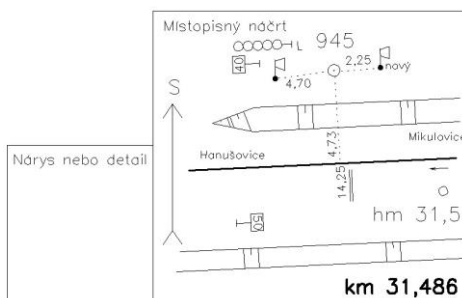
Nadm. výška 517,789

Souřadnice ETRS89

Latitude

Longitude

El. High



Výškový systém: Bpv

Typ určení výšky: Nivelací

Typ určení bodu: GNSS

Třída přesnosti: 1

Splnění TKP: ANO

Druh stabilizace: M2



Poznámka: hřebová značka - kámen M2: výška z r.2019

Vyhotovil: SŽG Olomouc, pracoviště Olomouc

Platnost (od – do): 30. 9. 2013 -

Transformační klíč:

Původ bodu: ZBP1363KM000-038