SITUACE M 1:500

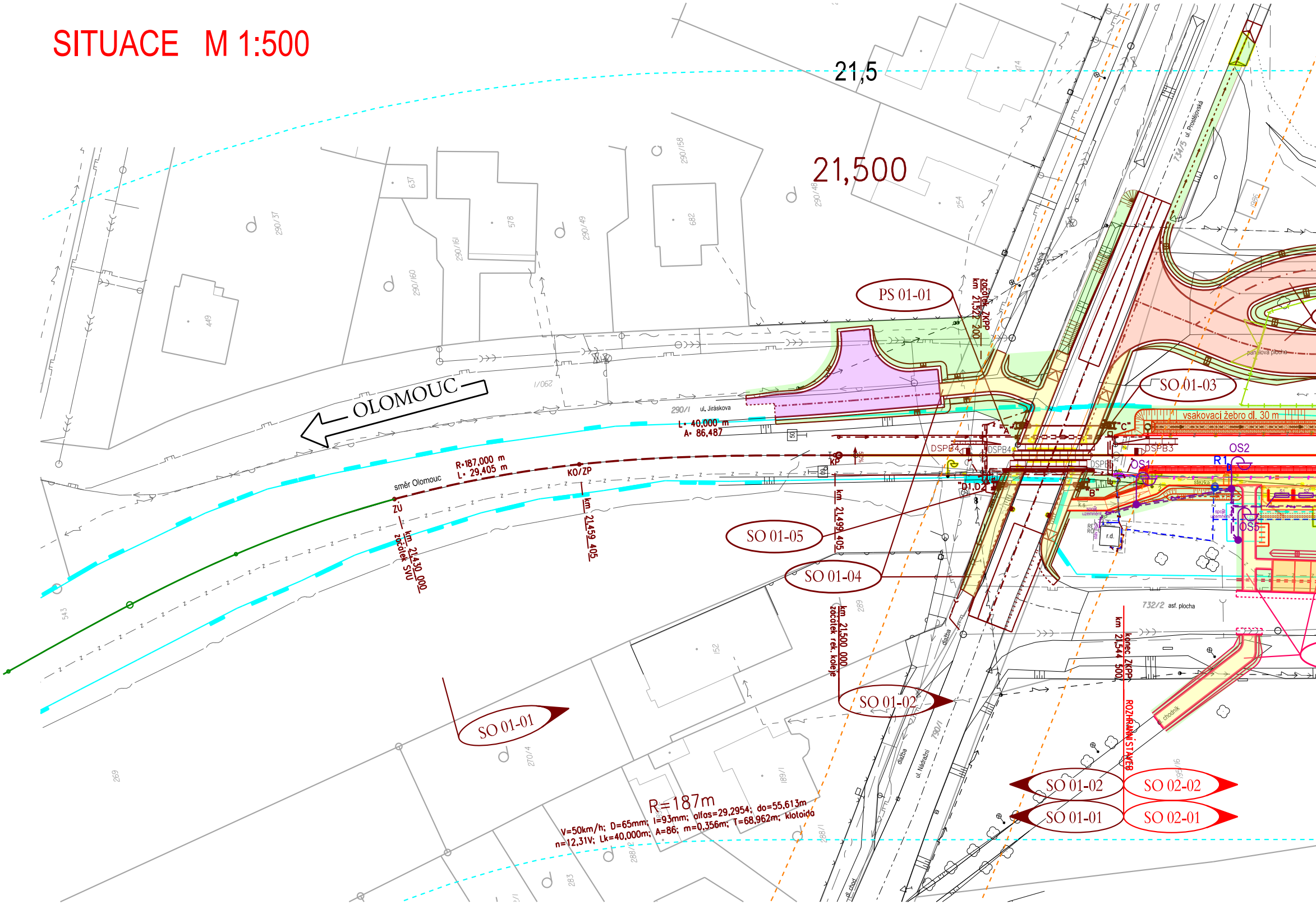
21,5
21,500
OLOMOUC
290/37
637
578
290/161
290/49
682
290/158
290/48
254
474
734/5
ul. Prostějovská
286
449
290/160
290/1
ul. Jiráskova
L= 40,000 m
A= 86,487
R=187,000 m
L= 29,405 m
směr Olomouc
KO/ZP
ZU
km 21,430 000
začátek SVU
km 21,459 405
PS 01-01
začátek ZKPP
km 21,522 300
dl. chodník
SO 01-03
panelová plocha
vsakovací žebro dl. 30 m
"A"
"C"
DSPB4
DSPB4
DSPB3
DSPB
KP
OS1
OS2
R1
OS5
"D1,D2"
"B"
k.s.
stezka
spojit uzemnění
spojit uzemnění
r.d.
S1
S2
SO 01-05
km 21,499 405
SO 01-04
km 21,500 000
začátek rek. koleje
289
543
152
732/2 asf. plocha
km 21,544 500
konec ZKPP
ROZHRANÍ STAVEB
chodník
dlažba
SO 01-02
790/1
dlažba
ul. Nádražní
SO 01-01
270/4
269
189/1
SO 01-02
SO 02-02
SO 01-01
SO 02-01
R=187m
V=50km/h; D=65mm; I=93mm; alfas=29,2954; do=55,613m
n=12,31V; Lk=40,000m; A=86; m=0,356m; T=68,962m; klotoida
288/2
288/1
283
dl. chod.

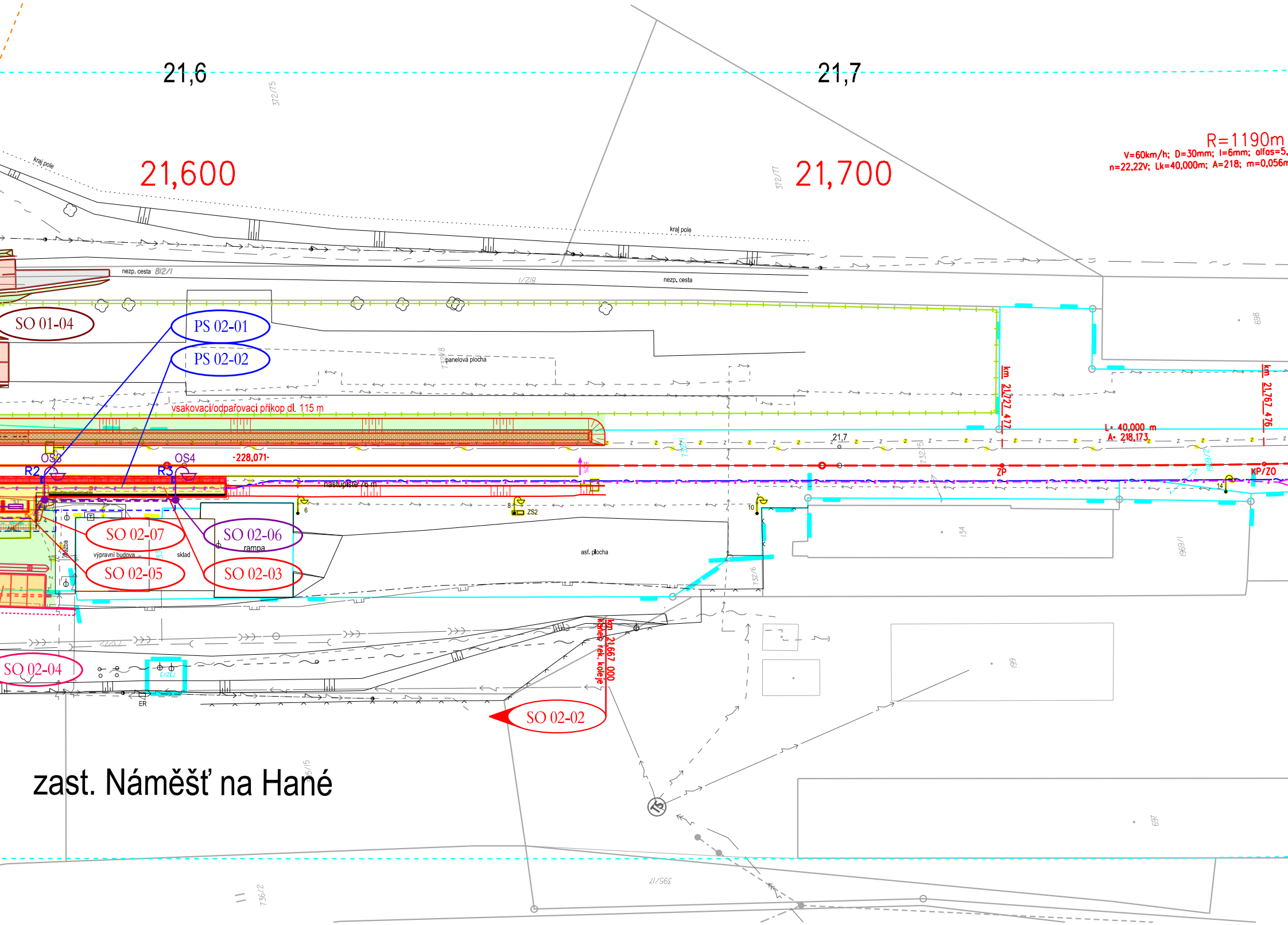
21,6
21,7
372/75
21,600
372/77
21,700
R=1190m
V=60km/h; D=30mm; I=6mm; alfas=5,
n=22,22V; Lk=40,000m; A=218; m=0,056m
kraj pole
kraj pole
nezp. cesta
812/1
812/1
nezp. cesta
698
SO 01-04
PS 02-01
PS 02-02
panelová plocha
km 21,727 477
km 21,767 476
vsakovací/odpařovací příkop dl. 115 m
L= 40,000 m
A= 218,173
21,7
OS3
OS4
-228,071-
R2
R3
ZP
KP/ZO
nástupiště 76 m
14
1959/2
6
8
ZS2
10
SO 02-07
SO 02-06
rampa
výpravní budova
sklad
dlažba
asf. plocha
SO 02-05
SO 02-03
134
1969/1
732/6
km 21,667 000
konec rek. koleje
SO 02-04
732/3
ER
SO 02-02
199
zast. Náměšť na Hané
697
395/17
736/2

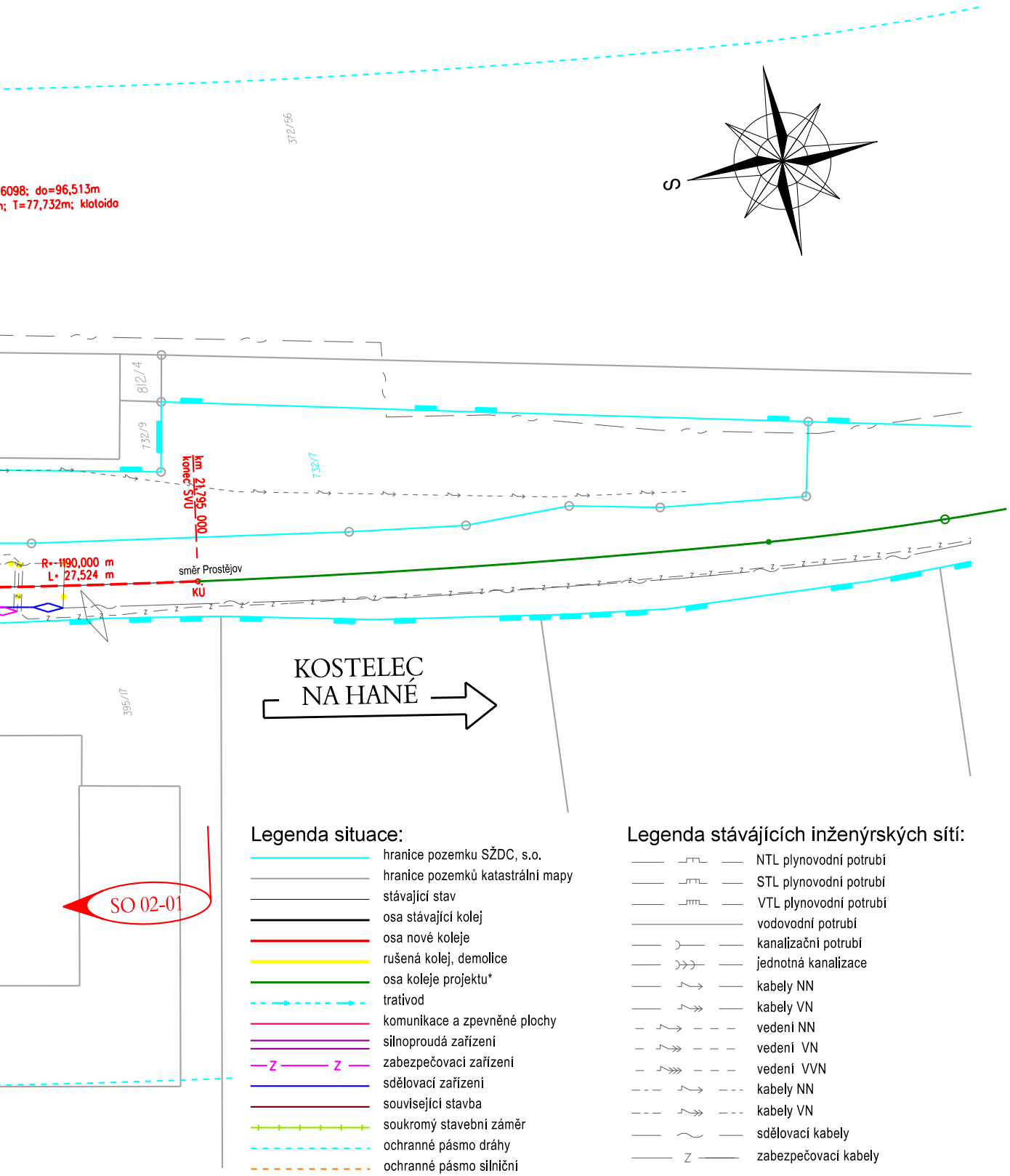
6098; do=96,513m
n; T=77,732m; klotoida
372/56
S
812/4
732/9
732/7
km 21,795 000
konec SVU
R=-1190,000 m
L= 27,524 m
směr Prostějov
KU
395/17
KOSTELEC NA HANÉ
SO 02-01

Legenda situace:

- hranice pozemku SŽDC, s.o.
- hranice pozemků katastrální mapy
- stávající stav
- osa stávající kolej
- osa nové koleje
- rušená kolej, demolice
- osa koleje projektu*
- trativod
- komunikace a zpevněné plochy
- silnoproudá zařízení
- zabezpečovací zařízení
- sdělovací zařízení
- související stavba
- soukromý stavební záměr
- ochranné pásmo dráhy
- ochranné pásmo silniční

Legenda stávajících inženýrských sítí:

- NTL plynovodní potrubí
- STL plynovodní potrubí
- VTL plynovodní potrubí
- vodovodní potrubí
- kanalizační potrubí
- jednotná kanalizace
- kabely NN
- kabely VN
- vedení NN
- vedení VN
- vedení VVN
- kabely NN
- kabely VN
- sdělovací kabely
- zabezpečovací kabely

"Rekonstrukce železniční zastávky Náměšť na Hané"

Seznam PS a SO

Místní kabelizace
PS 02-02 Přeložka kabelizace

Rozhlasové zařízení
PS 02-01 Rozhlas pro cestující

Kolejový svršek a spodek
SO 02-01 Železniční svršek
SO 02-02 Železniční spodek

Nástupiště
SO 02-03 Nástupiště

Pozemní komunikace
SO 02-04 Parkoviště a místní komunikace IV. třídy

Potrubní vedení
SO 02-07 Přeložka vodovodní přípojky

Přístřešek pro cestující
SO 02-05 Přístřešek pro cestující

Rozvody vn, nn, osvětlení a dálkové ovládání odpojovačů
SO 02-06 Osvětlení nástupiště

"Rekonstrukce přejezdu v km 21,532 (P7640) trati Kostelec na

Seznam PS a SO

Železniční zabezpečovací zařízení
PS 01-01 Přejezdové zabezpečovací zařízení v km 21,532

Kolejový svršek a spodek
SO 01-01 Železniční svršek
SO 01-02 Železniční spodek

Železniční přejezdy
SO 01-03 Železniční přejezd v km 21,532

Pozemní komunikace
SO 01-04 Místní komunikace, místní komunikace IV. třídy (chodníky) a účelové komunikace

Přeložky mimodrážních sdělovacích vedení
SO 01-05 Přeložka sdělovacího kabelu CETIN

Poznámka:

SOUŘADNICOVÝ SYSTÉM: S- JTSK
VÝŠKOVÝ SYSTÉM: Bpv
* nestavební projekt sloužící pro opravné a udržovací práce OŘ Olomouc:
"Tvorba projektu osy koleje č. 1 na TÚ 2211 a 2212 Olomouc - Čelechovice na Hané - Kostelec na Hané,
km 0,637 - 34,054 = 2,765 - 0,242"

Legenda vybarvených ploch:

- nástupiště - betonová dlažba tl. 60 mm, 200x200 mm (bez zkosených hran)
- chodník - betonová dlažba tl. 60 mm, 100x200 mm
- parkovací stání - betonová dlažba tl. 80 mm
- silnice III. třídy - asfaltový kryt
- místní komunikace - asfaltový kryt
- účelová komunikace - asfaltový kryt
- přejezdová pryžová konstrukce
- vegetační úpravy

SPRÁVA
ŽELEZNIC

sfdi
STÁTNÍ FOND DOPRAVNÍ
INFRASTRUKTURY

Hané - Olomouc"

			ČÍSLO SOUPRAVY:
		PO PŘIPOMÍNKÁCH	
REVIZE Č.	DATUM	ZMĚNA	

MORAVIA CONSULT Olomouc a.s.
LEGIONÁŘSKÁ 1085/8 , 779 00 Olomouc

tel.: +420 585 570 444
IDS: kjee9md
e-mail: moravia@moravia.cz
http://www.moravia.cz

OBJEDNATEL	**Správa železnic, státní organizace** v zastoupení: Stavební správa východ, Nerudova 1, 779 00 Olomouc	
HLAVNÍ INŽENÝR PROJEKTU	ING. TOMÁŠ MALÝ	VEDOUCÍ TÝMU: ING. TOMÁŠ MALÝ
ODPOVĚDNÝ PROJ. OBJ., PS	NAVRHL, VYPRACOVAL	KONTROLOVAL
ING. JOSEF BOHUSLAV	ING. JOSEF BOHUSLAV	ING. ARCH. PETR SKOUMAL
KRAJ: OLOMOUCKÝ	POVĚŘENÝ OÚ: OLOMOUC	OBEC: NÁMĚŠŤ NA HANÉ

„Rekonstrukce železniční zastávky Náměšť na Hané“

SO 02-05 Přístřešek pro cestující

Situace

ZAK. ČÍSLO MCO	19 - 043 - 239 - SR
ÚČEL	DUSP
DATUM	ŘÍJEN 2020
FORMÁT	7 A4
MĚŘÍTKO	1:500
ČÁST E.2.2	POŘ.Č. 02

DOKUMENT LZE UŽÍVAT POUZE VE SMYSLU PŘÍSLUŠNÉ SMLOUVY O DÍLO. ŽÁDNÁ JEHO ČÁST NEMŮŽE BÝT DLE ZÁKONA č.121/2000 Sb. KOPÍROVÁNA NEBO JINAK ROZŠIŘOVÁNA BEZ SOUHLASU MORAVIA CONSULT Olomouc a.s.