


			ČÍSLO SOUPRAVY:
		PO PŘIPOMÍNKÁCH	
REVIZE Č.	DATUM	ZMĚNA	


MORAVIA CONSULT Olomouc a.s.
 LEGIONÁŘSKÁ 1085/8 , 779 00 Olomouc

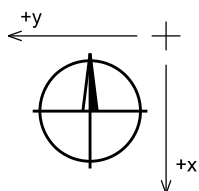
tel.: +420 585 570 444
 IDS: kjee9md
 e-mail: moravia@moravia.cz
 http://www.moravia.cz

OBJEDNATEL		 Správa železnic, státní organizace v zastoupení: Stavební správa východ, Nerudova 1, 779 00 Olomouc	
HLAVNÍ INŽENÝR PROJEKTU	ING. TOMÁŠ MALÝ <i>Malý</i>	VEDOUČÍ TÝMU: ING. TOMÁŠ MALÝ	
ODPOVĚDNÝ PROJ. OBJ., PS	NAVRHL, VYPRACOVAL	EXTERNÍ SUBDODAVATEL	
ING. JAN SMETANA <i>Smetana</i>	ING. JAN SMETANA <i>Smetana</i>	ING. JAN SMETANA zeměměřická kancelář JOSEFA HOMOLY 3739/5, 767 01 KROMĚŘÍŽ	
KRAJ: OLOMOUCKÝ	POVĚŘENÝ OÚ: OLOMOUC	OBEC: NÁMĚŠŤ NA HANÉ	
„Rekonstrukce železniční zastávky Náměšť na Hané“		ZAK. ČÍSLO MCO	19 - 043 - 239 - SR
		ÚČEL	DUSP
		DATUM	ŘÍJEN 2020
		FORMÁT	5 A4
Geodetická dokumentace		MĚŘÍTKO	-
Návrh vytyčovací sítě		ČÁST I.3	POŘ.Č.

Rekonstrukce přejezdu v km 21,532 (P7640)
trati Kostelec na Hané - Olomouc




Rekonstrukce železniční zastávky
Náměšť na Hané

Přehled vytyčovací sítě






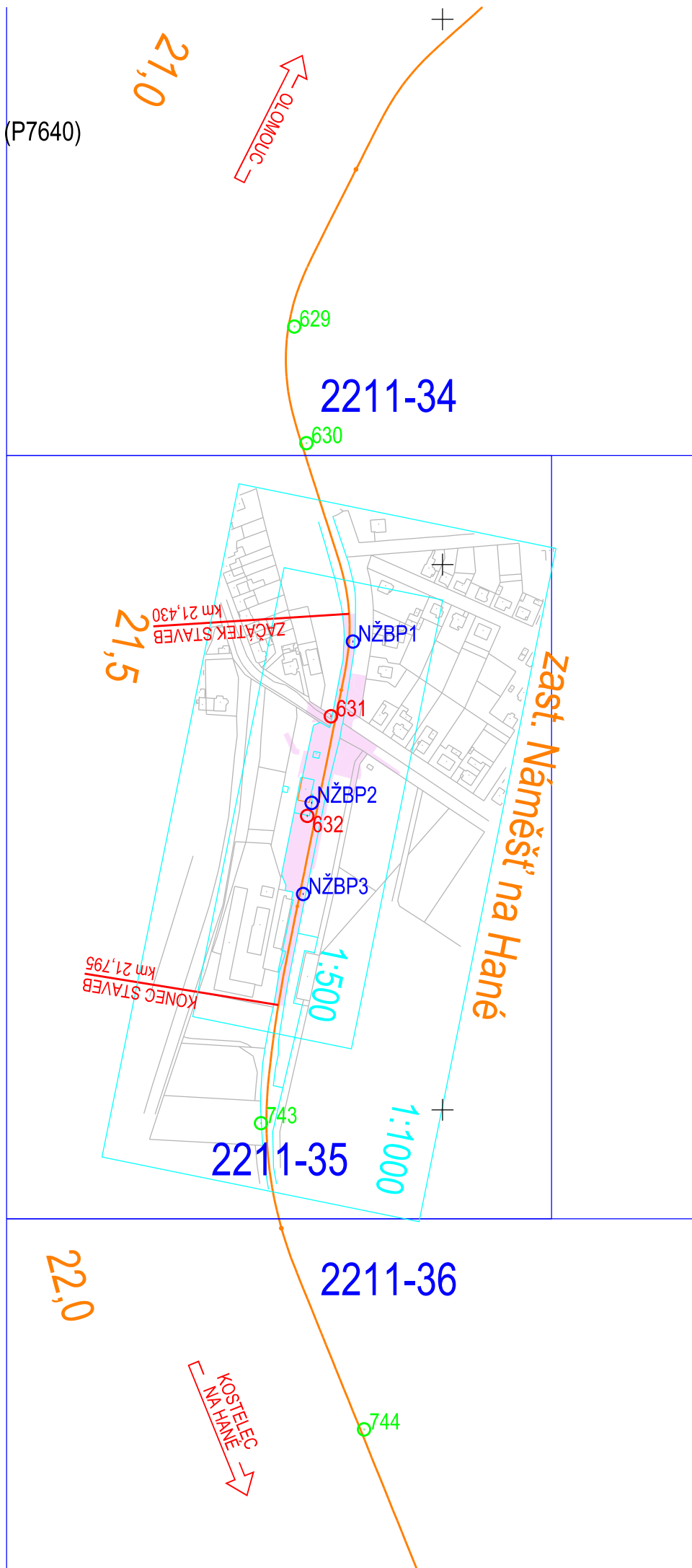
Souřadnicový systém S-JTSK
Výškový systém Bpv
1:5000

Katastrální území: Náměšť na Hané
Obec: Náměšť na Hané

-  klad JŽM
-  klad sekcí souhrnných
výkresových částí DUSP
-  obvod stavby

BOD VYTYČOVACÍ SÍTĚ (ŽBP TÚ 2211)

-  630 v průběhu stavby bude zachován
-  662 v průběhu stavby bude zničen
-  NŽBP1 navrhovaný nový bod



Rekonstrukce přejezdu v km 21,532 (P7640) trati Kostelec na Hané - Olomouc

Rekonstrukce železniční zastávky Náměšť na Hané

VYTYČOVACÍ SÍŤ - ŽELEZNIČNÍ BODOVÉ POLE

Souřadnicový systém S-JTSK, Výškový systém Bpv

Číslo bodu	Y	X	Z	Staničení	Způsob určení	Třída	Popis bodu (stabilizace)	Bod bude v průběhu stavby
	[m]	[m]	[m]	[km]				
TÚ 2211 Olomouc - Čelechovice na Hané								
629	560136.050	1119281.695	246.410	21.152	MNČ	2	kámen s hřebem	zachován
630	560124.981	1119388.619	247.574	21.267	MNČ	2	hřeb ve VUD	zachován
631	560102.430	1119639.134	251.788	21.526	MNČ	2	kámen s hřebem	již zničen - viz geodetické údaje
632	560124.143	1119730.428	251.251	21.618	MNČ	1	hřeb v lampě	zničen - demolice lampy
743	560166.577	1120012.310	250.778	21.903	MNČ	2	kámen s hřebem	zachován
744	560071.974	1120293.073	249.471	22.200	MNČ	2	kámen s křížkem	zachován

GEODETICKÉ ÚDAJE O PBPP

Str. 2

Bod	Třída	Bod zřídila org. , rok prac. Olomouc	Y	560136.050	SMO – 5
629	2	SŽG OLOMOUC,2015	X	1119281.695	Místopisný náčrt
Orientační jižník na bod	°	'	''	Nadm. výška (Bpv)	niv. 246.410
	g	c	cc		
Popis, způsob stabilizace a určení bodu				Nárys nebo detail	
kámen s hřebem vlevo trati					
Určen vyrovnáním sítě GNET MNČ.					
Poznámky : DÚ : 16 km 21.152 původní č.550					

Bod	Třída	Bod zřídila org. , rok prac. Olomouc	Y	560124.981	SMO – 5
630	2	SŽG OLOMOUC,2015	X	1119388.619	Místopisný náčrt
Orientační jižník na bod	°	'	''	Nadm. výška (Bpv)	niv. 247.574
	g	c	cc		
Popis, způsob stabilizace a určení bodu				Nárys nebo detail	
hřeb ve VUD vlevo trati					
Určen vyrovnáním sítě GNET MNČ.					
Poznámky : DÚ : 16 km 21.267					

Bod	Třída	Bod zřídila org. , rok prac. Olomouc	Y	560102.430	SMO – 5
631	2	SŽG OLOMOUC,2015	X	1119639.134	Místopisný náčrt
Orientační jižník na bod	°	'	''	Nadm. výška (Bpv)	niv. 251.788
	g	c	cc		
Popis, způsob stabilizace a určení bodu				Nárys nebo detail	
kámen s hřebem vpravo trati					
Určen vyrovnáním sítě GNET MNČ.					
Poznámky : DÚ : 16 km 21.526 původní č.551 ZNIČEN (Rybář 12/2019)					

GEODETICKÉ ÚDAJE O PBPP

Str. 3

Bod 632	Třída 1	Bod zřídila org. , rok prac. Olomouc SŽG OLOMOUC,2015	Y X	560124.143 1119730.428	SMO – 5 Místopisný náčrt
Orientační jižník na bod	° g	' c	'' cc	Nadm. výška (Bpv) niv. 251.251	<p>Olomouc hm 21,6 Čelechovice na Hané km 21,618</p>
Popis, způsob stabilizace a určení bodu hřeb v lampě vpravo trati Určen vyrovnaním sítě GNET MNČ.				Nárys nebo detail 	
Poznámky : DÚ : 16 výška 2020 km 21.618					
Bod 743	Třída 2	Bod zřídila org. , rok prac. Olomouc SŽG OLOMOUC,2020	Y X	560166.577 1120012.310	SMO – 5 Místopisný náčrt
Orientační jižník na bod	° g	' c	'' cc	Nadm. výška (Bpv) niv. 250.778	<p>Olomouc hm 21,9 Čelechovice km 21,903</p>
Popis, způsob stabilizace a určení bodu kámen s hřebem vpravo trati Určen vyrovnaním sítě GNET MNČ.				Nárys nebo detail	
Poznámky : DÚ : 16 původní bod 633 km 21.903					
Bod 744	Třída 2	Bod zřídila org. , rok prac. Olomouc SŽG OLOMOUC,2020	Y X	560071.974 1120293.073	SMO – 5 Místopisný náčrt
Orientační jižník na bod	° g	' c	'' cc	Nadm. výška (Bpv) niv. 249.471	<p>Olomouc hm 22,2 Čelechovice na Hané km 22,200</p>
Popis, způsob stabilizace a určení bodu kámen s křížkem vlevo trati Určen vyrovnaním sítě GNET MNČ.				Nárys nebo detail	
Poznámky : DÚ : 16 původní bod 634 km 22.200					