

1

SUDOP PRAHA a.s.	
Došlo dne:	208/1581/11 10 - 11 - 2011
Č.j.:	5612
Obdržel:	208

SUDOP PRAHA a.s., stř. 208
Ing. Petr Nekula
Olšanská 1a
Praha 3
PSČ 130 80

číslo jednací	10213/2011
odpověď na č. j.	208/1581/11
	21.10.2011

V Hradci Králové dne:	08.11. 2011
Vyřizuje /	Petr Skoupý
	972 341 187
E:	skoupy@rsm.cd.cz

**Zvýšení kapacity trati Týniště n. O. – Častolovice – Solnice,
2. část, rekonstrukce ŽST Častolovice /sítě/**

žadatel: v záhlaví uvedený

investor: SŽDC s.o., zast. Stavební správou Praha, Sokolovská 278/1955, 190 00 Praha 9

ČD, a.s. – Regionální správa majetku Hradec Králové sděluje, že v zájmových traťových úsecích (Kostelec nad Orlicí-Častolovice-Týniště nad Orlicí a Častolovice-Rychnov nad Kněžnou-zastávka Rychnov nad Kněžnou) se **vyskytují** inženýrské sítě (vodovod, kanalizace, elektro) v naší správě či majetku.

Tyto byly informativně zakresleny do přiložených situací. Požadujeme jejich zanesení do projektové dokumentace a poté její předložení k vyjádření.



Regionální správa majetku
Hradec Králové

Riegrovo náměstí 1660
500 01 Hradec Králové

Václav Fikr



ředitel Regionální správy majetku Hradec Králové

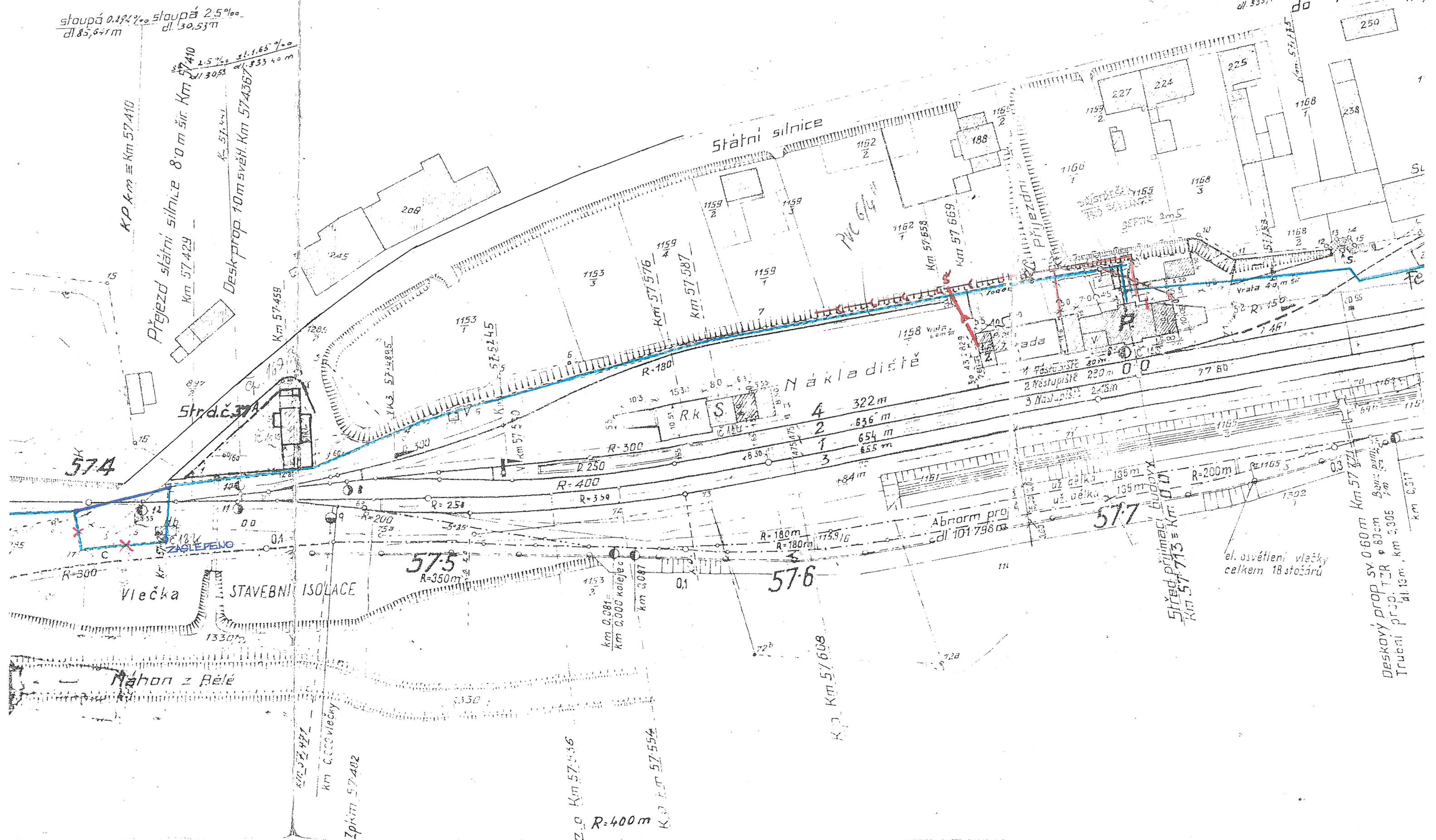
přílohy: 9 ks situací IS

kopie: 0



~~JEN PRO SLUŽEBNÍ POTŘEBU~~
KASTOLVICE

St. 1165 900 St. 2.4 400
dl. 333, 40m dl. 338, 0m
do Kostelce n 1176



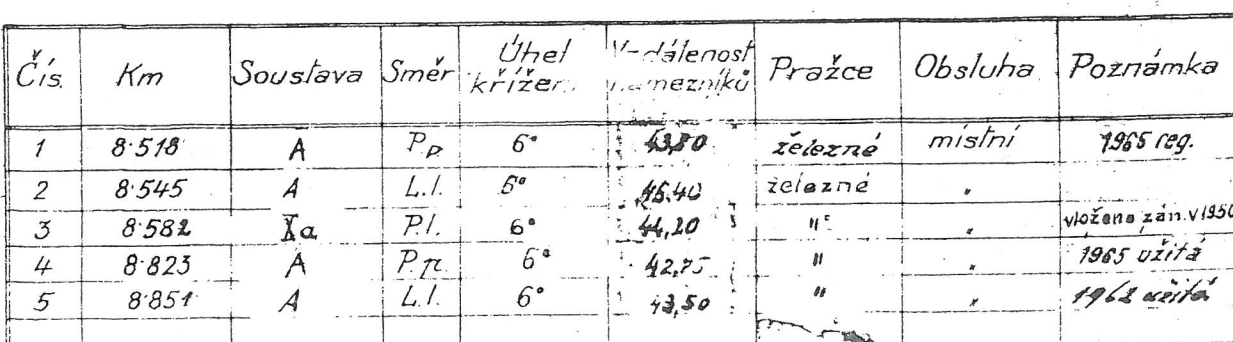
GET LOVE

SA. 1.654,00 SA. 2.440,00
dl. 333,40m dl. 338,0m
do Kostelce n. Orli. 1179/5.

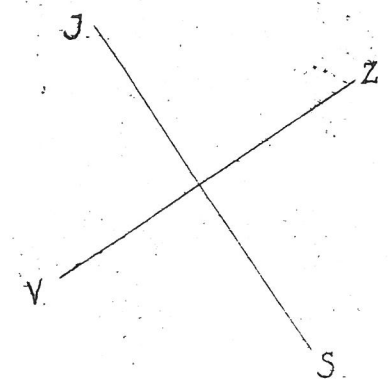
[illegible]

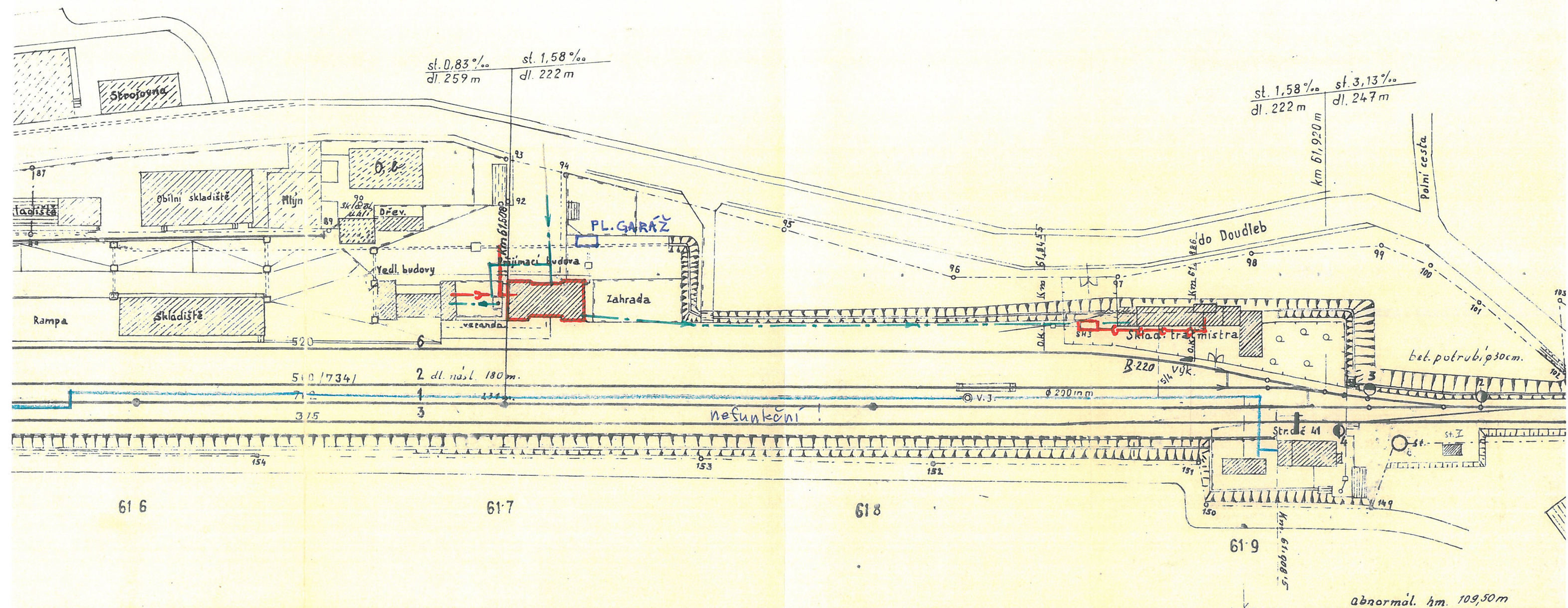
Čís.	Km	Soustava	Směr	Úhel kříže	Vzdálen námě
2	58201	T	Pp	6°	43
3	58116	A	Pl	8°	43
4	57882	A	Lp	6°	49
5	57813	A	Pl	6°	42
6	57708	A	Li	7°	40
8	57477	A	Pp	6°	4
10	57444	A	Li	6°	4
11	57445	T	Pp	6°	47
12	57414	T	Lp	6°	46
1	58227	T	Li	6°	43
0	57477	A	Op	6°	43

**Pro vnitřní potřebu orgánů
a organizací železniční dopravy**



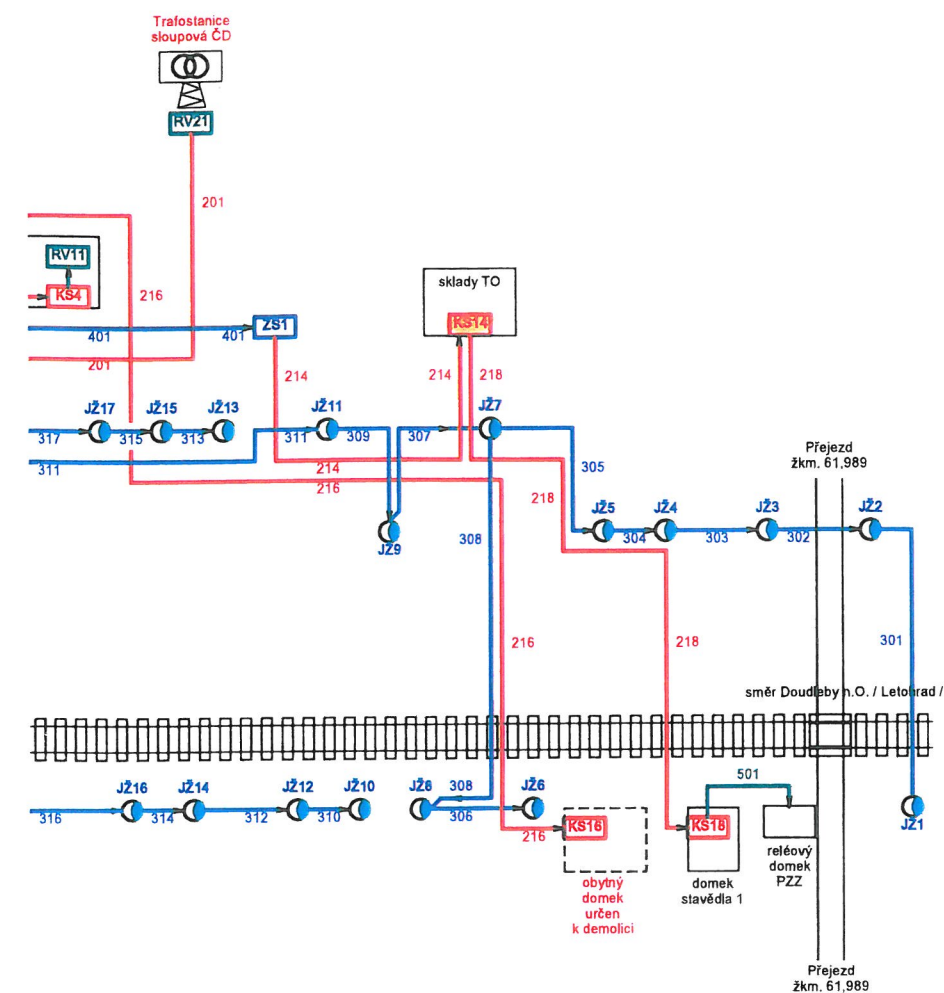
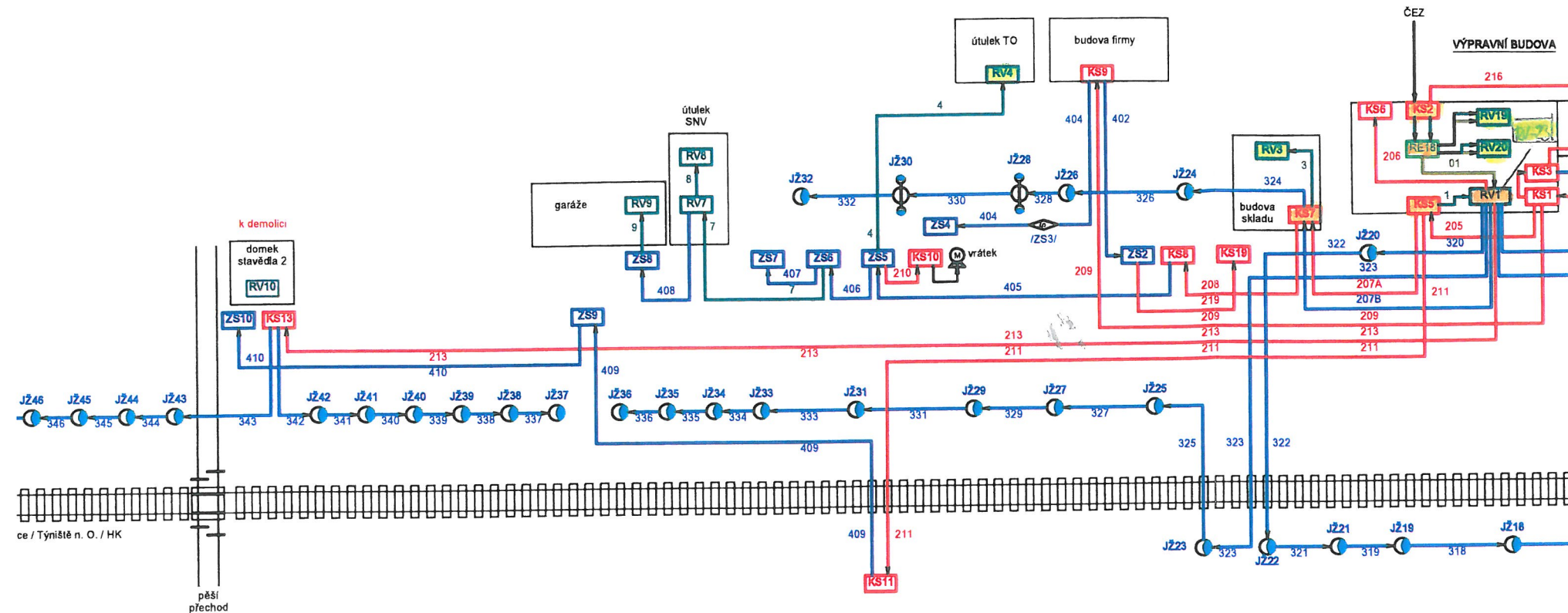
1964 започне





Výhybky								
Čís.	Poloha v km	Vzdálenost náměstí	Soustava	Směr	Úhel křížení	Pražce	Obsluha	Poznámka
2	61,962 ²⁰	50-	T	Pp	6°	Ž.	mišl.	
3	61,932	38,95	A	Op	6°	-	-	
4	61,992	46,40	T	Ll	6°	-	-	
5	61,534 ²⁰	48,53	T	Ll	6°	-	-	
6	61,452	45,70	T	Pp	6°	Ž.	-	
7. b	61,339 ⁶⁰	47,85 44,35	A	anál	6°	-	-	
8	61,280 ³⁰	46,57	A	Pl	7°	-	-	
9	61,100	47,00	T	Ll	-	-	-	
4	61,925 ⁸	46,40	A	L	6°	-	-	

stav konce
" "
" "



ŽST KOSTELEČ NAD ORLÍČÍ

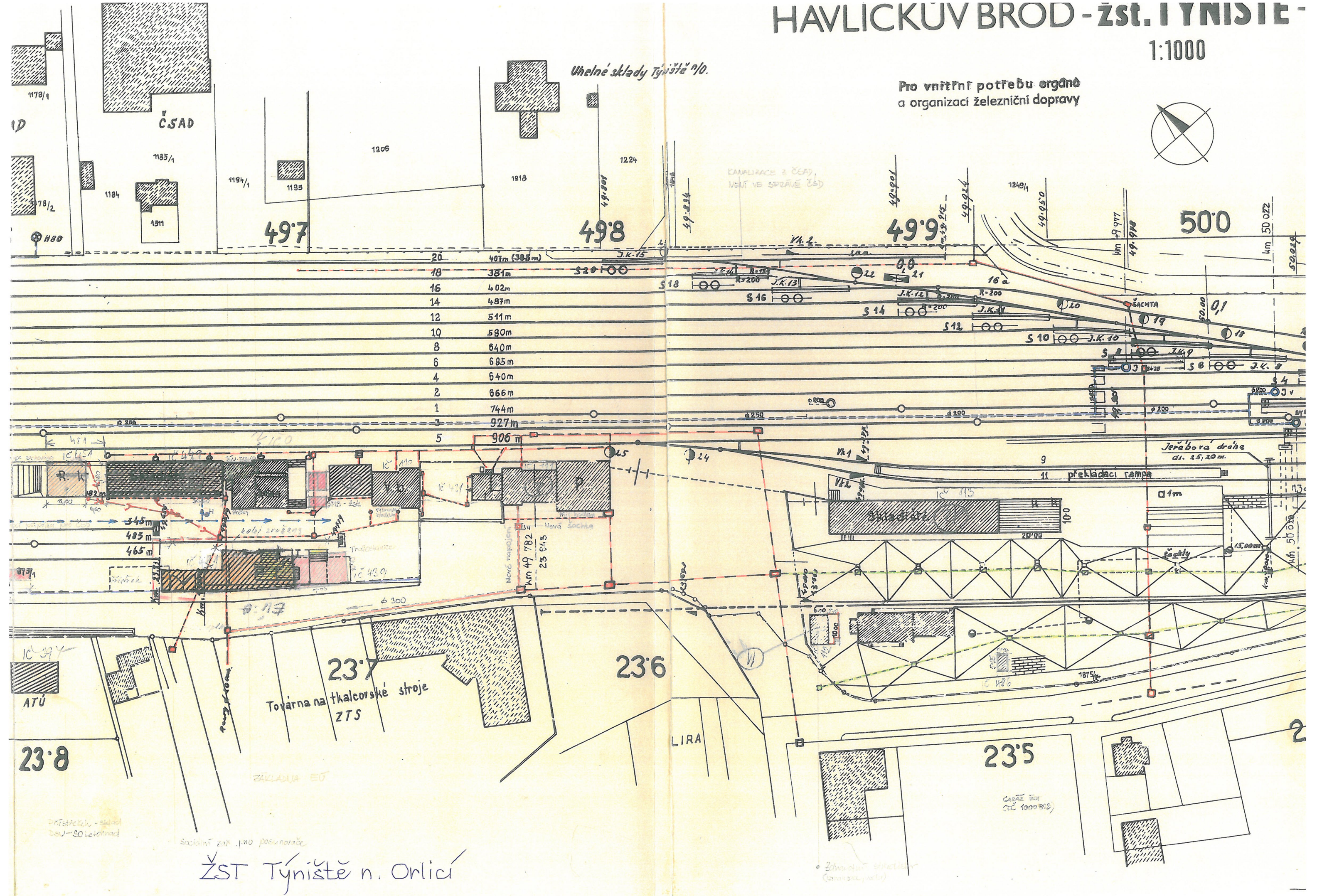
Generální schéma kabelových rozvodů

2007-06-08 Archiv: Autosketch / * / D-Náchod / Kostelec / gs : SKF

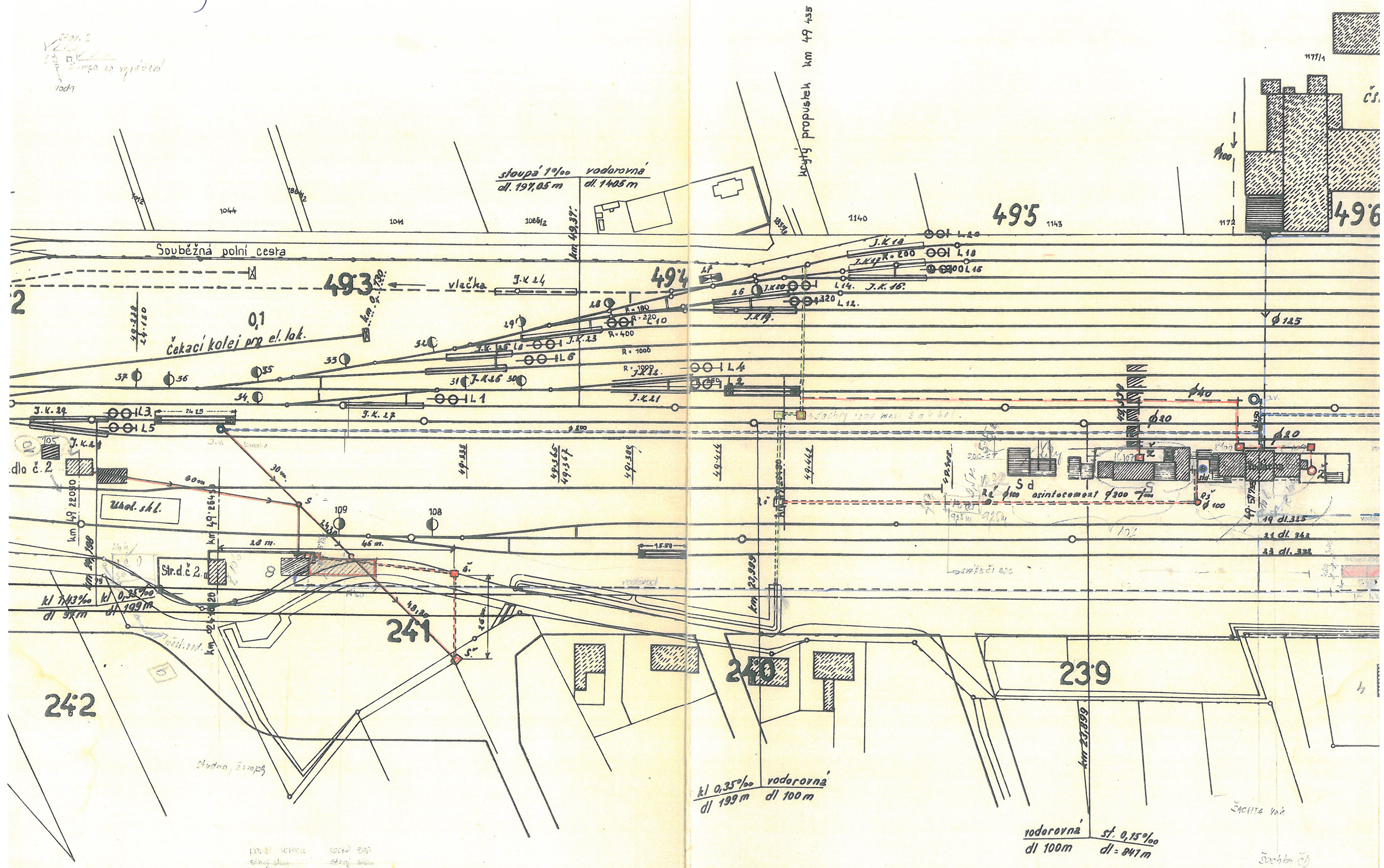
HAVLICKŮV BROD - žst. Týniště

1:1000

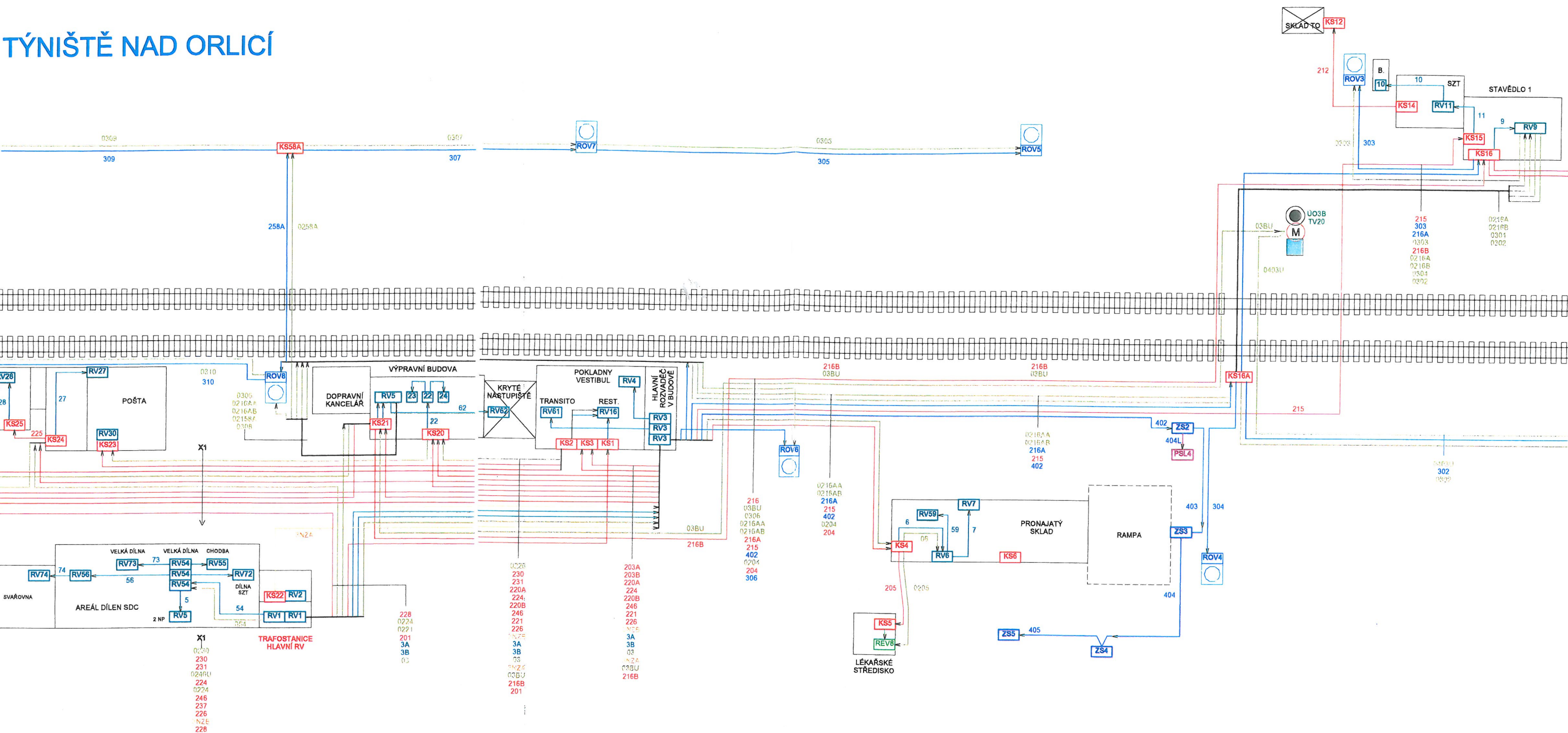
Pro vnitřní potřebu orgánů
a organizací železniční dopravy



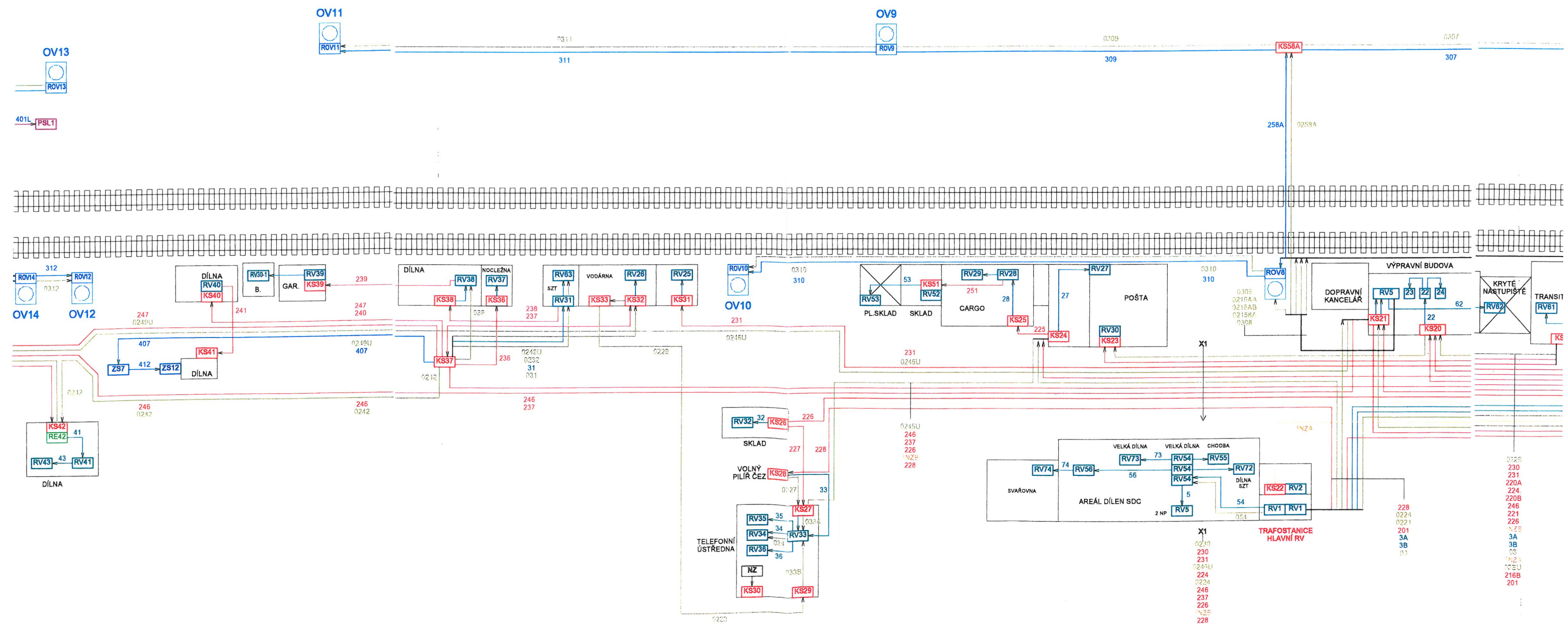
✓ Str. 2
Zemlja na vrhu
voda



TÝNIŠTĚ NAD ORLICÍ



ŽST TÝNIŠTĚ NAD ORLICÍ



SUDOP PRAHA a.s. – středisko 250
Ing. Pavel Utinek, DiS.
Hradecká 1151
Hradec Králové
PSČ 500 03

číslo jednací **9624/2011**
odpověď na č. j. **e-mail**
18.10.2011

V Hradci Králové dne: **20.10. 2011**
Vyřizuje / **Petr Skoupý** **972 341 187**
E: **skoupy@rsm.cd.cz**

ŽST Častolovice a ŽST Rychnov nad Kněžnou**/kanalizační sítě/**

(TÚ 1302 Chlumeck nad Cidlinou – Lichkov st. hr., žkm 57,400 – 57,970,
a TÚ 1311 Častolovice – Solnice, žkm 8,700 – 8,780)

žadatel: v záhlaví uvedený

ČD, a.s. – Regionální správa majetku Hradec Králové předkládá situace zájmových území ŽST Častolovice a ŽST Rychnov nad Kněžnou, ve kterých jsou informativně zakresleny kanalizace v naší správě (červeně).

Požadujeme jejich zanesení do přípravné dokumentace akce a poté její předložení k vyjádření.



Regionální správa majetku
Hradec Králové

Riegrovo náměstí 1660
501 02 Hradec Králové

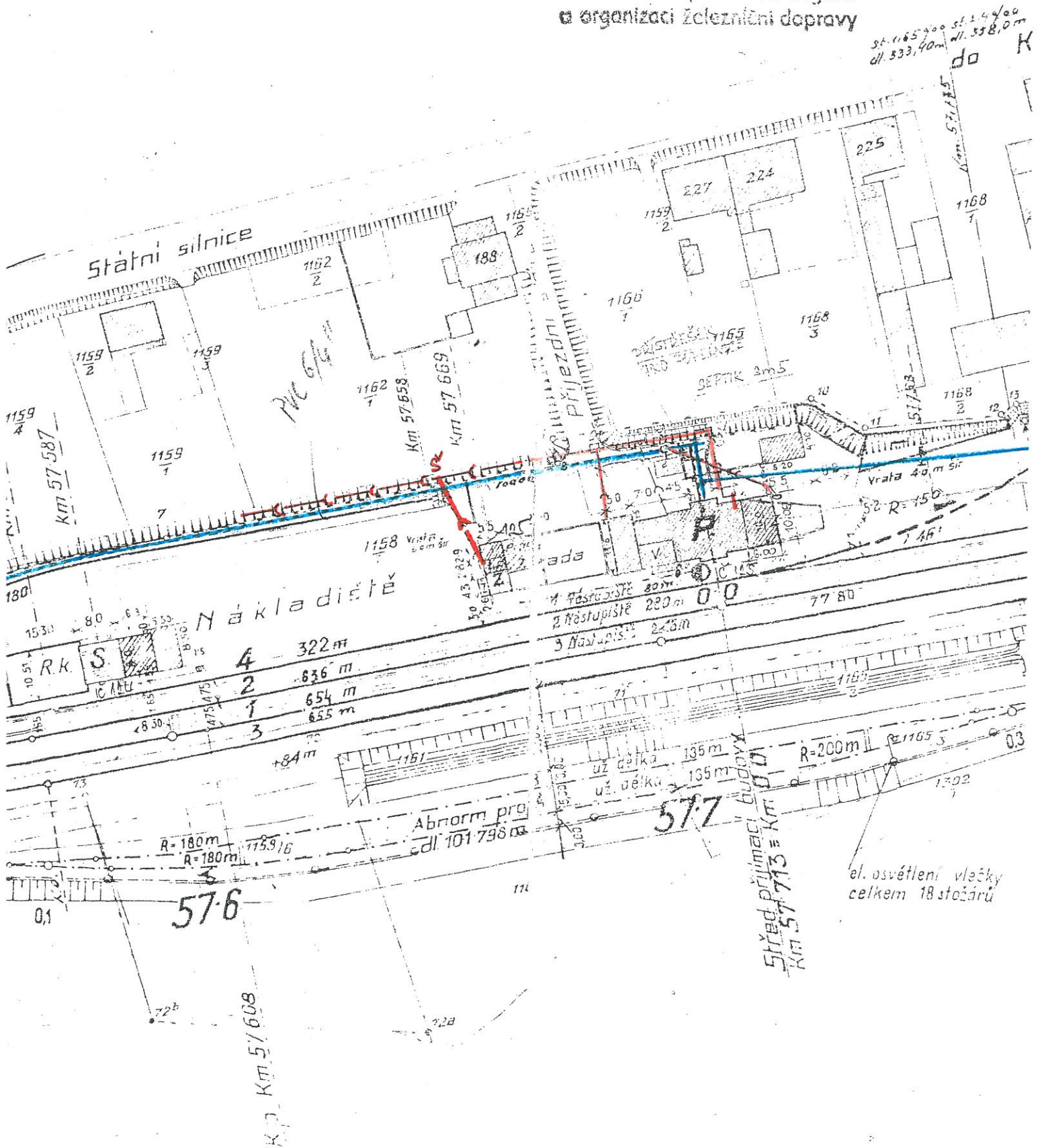
**Václav Fikr****ředitel Regionální správy majetku Hradec Králové**

přílohy: 2 ks situace M 1:1000
kopie: 0

STANICE

JEN PRO SLUŽEBNÍ POTŘEBU ČASTOLOVICE

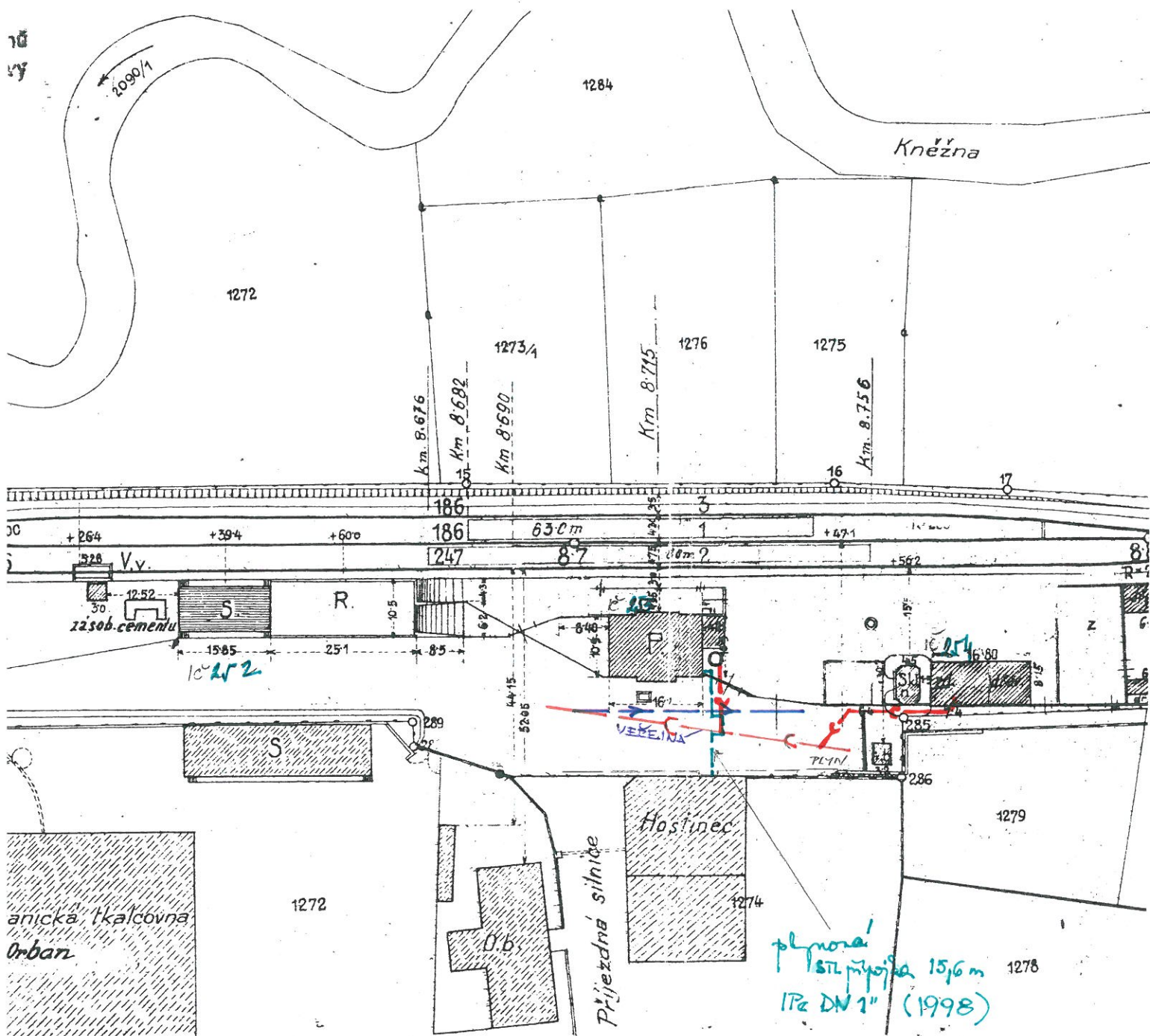
Pro vnitřní potřebu orgánů
a organizaci železniční dopravy



BNI POTREBU /

RYCHNOV N/KN.

1:1000.



Úhel vizer.	V-dálenost v m	Pražce	Obsluha	Poznámka
6°	43,70	železné	místní	1965 reg.
6°	45,40	železné	.	1964 zanovní
6°	44,20	"	.	vloženo zan. v 1950
6°	42,75	"	.	1965 užitá
6°	43,50	"	.	1962 užitá