

# VÝŠKOVÝ SYSTÉM Bpv      SOUŘADNICOVÝ SYSTÉM S-JTSK

| Číslo změny: | Obsah změny:                 | Datum změny: |
|--------------|------------------------------|--------------|
| 01           | PD po zapracování připomínek | 02/2012      |
| 02           | -                            | -            |
| 03           | -                            | -            |

Objednatel:



SZDC, s.o.  
Dlážděná 1003/7, 110 00 Praha 1  
tel.: +420 222 335 777  
e-mail: szdc@szdc.cz

Generální projektant:



SUDOP PRAHA a.s.  
Olšanská 1a, 130 80 Praha 3  
tel.: +420 267 094 111  
fax: +420 224 230 316  
e-mail: praha@sudop.cz

Hlavní inženýr projektu:

ING. PETR NEKULA

Garant profese:

ZDENĚK PACHOLÍK

Středisko:

**ELEKTROTECHNIKY, TRAKCE, SDĚLOVACÍ A ZABEZPEČOVACÍ TECHNIKY**

Vedoucí střediska:

ING. MARTIN RAIBR

Odpovědný projektant SO, IO, PS:

ING. PETR NEKULA

Vypracoval:

ING. PETR NEKULA

Kontroloval:

ING. MARTIN RAIBR

Název akce:

**Zvýšení kapacity trati Týniště n.O. - Častolovice - Solnice,  
2. část, rekonstrukce žst. Častolovice**

Číslo smlouvy:

11 271 208

Projektový stupeň:

PD

Část:

**SOUHRNNÁ ČÁST  
PODKLADY PRO ZMĚNU ZABEZPEČENÍ PŘEJEZDŮ**

Datum:

29.02.2012

Číslo části:

B.8

Název přílohy:

**MAJETKOPRÁVNÍ DOKLADY**

Měřítko:

Počet formátů:

- A4

Číslo přílohy:

03

### Stávající úrovněvé přejezdy dotčené stavbou

| přejezd v km                                       |                             | kategorie komunikace |      |            |   |                |                   |       |                |  |
|--|-----------------------------|----------------------|------|------------|---|----------------|-------------------|-------|----------------|--|
| informace z katastru nemovitostí o přejezdu /trati |                             |                      |      |            | informace z katastru nemovitostí o komunikacích |                |                   |       |                |  |
| kat.území  | parc. číslo                 | parc.č.<br>dle ZE    | LV   | vlastník*  | kat.území                                       | parc.<br>číslo | parc.č.<br>dle ZE | LV    | spol.<br>podíl | vlastník, adresa   |
| <b>60,587</b><br>Kostelec nad<br>Orlicí            | <b>Místní kom.</b><br>981/1 |                      | 3139 | SŽDC, s.o. | Kostelec nad<br>Orlicí                          | 1244           |                   | 10001 |                | Město Kostelec nad Orlicí  |
|  |                             |                      |      |            | Kostelec nad<br>Orlicí                          | 1272/3         |                   | 10001 |                | Palackého náměstí 38, Kostelec nad Orlicí, 517 41<br>Město Kostelec nad Orlicí |
|  |                             |                      |      |            |   |                |                   |       |                | Palackého náměstí 38, Kostelec nad Orlicí, 517 41                              |

\* seznam vlastníků:

SŽDC, s.o. - Správa železniční dopravní cesty, státní organizace; Dlážděná 1003/7, Praha, Nové Město, 110 00

**Poloha přejezdu**

**Přejezd v km 60,587 (P4034)**

**k.ú. Kostelec nad Orlicí**

# Informace o parcele

**Parcelní číslo:** 981/1  
**Výměra [m<sup>2</sup>]:** 42038  
**Katastrální území:** Kostelec nad Orlicí 670197  
**Číslo LV:** [3139](#)  
**Typ parcely:** Parcela katastru nemovitostí  
**Mapový list:** DKM  
**Určení výměry:** Graficky nebo v digitalizované mapě  
**Způsob využití:** dráha  
**Druh pozemku:** ostatní plocha

## Vlastníci, jiní oprávnění

Vlastnické právo

| Jméno/název                       | Adresa | Podíl |
|-----------------------------------|--------|-------|
| Česká republika                   |        |       |
| Právo hospodařit s majetkem státu |        |       |

| Jméno/název   | Adresa                                     | Podíl |
|---|--|-------|
| Správa železniční dopravní cesty, státní organizace | Dlážděná 1003/7, Praha, Nové Město, 110 00 |       |

## Způsob ochrany nemovitosti

| Název                     |
|---------------------------|
| menší chráněné území      |
| rozsáhlé chráněné území   |
| nemovitá kulturní památka |

## Seznam BPEJ

Parcela nemá evidované BPEJ.

## Omezení vlastnického práva

Nejsou evidována žádná omezení.

## Jiné zápisy

Nejsou evidovány žádné jiné zápisy.

# Informace o parcele

**Parcelní číslo:** 1244  
**Výměra [m²]:** 1632  
**Katastrální území:** Kostelec nad Orlicí 670197  
**Číslo LV:** [10001](#)  
**Typ parcely:** Parcela katastru nemovitostí  
**Mapový list:** DKM  
**Určení výměry:** Ze souřadnic v S-JTSK  
**Způsob využití:** ostatní komunikace  
**Druh pozemku:** ostatní plocha

## Vlastníci, jiní oprávnění

Vlastnické právo

| Jméno/název               | Adresa  | Podíl |
|---------------------------|---|-------|
| Město Kostelec nad Orlicí | Palackého náměstí 38, Kostelec nad Orlicí, 517 41 |       |

## Způsob ochrany nemovitosti

| Název                   |
|-------------------------|
| rozsáhlé chráněné území |

## Seznam BPEJ

Parcela nemá evidované BPEJ.

## Omezení vlastnického práva

Nejsou evidována žádná omezení.

## Jiné zápisy

| Název                       |
|-----------------------------|
| Změna výměr obnovou operátu |

# Informace o parcele

|                           |                                     |
|---------------------------|-------------------------------------|
| Parcelní číslo:           | 1272/3                              |
| Výměra [m <sup>2</sup> ]: | 4068                                |
| Katastrální území:        | Kostelec nad Orlicí 670197          |
| Číslo LV:                 | <a href="#">10001</a>               |
| Typ parcely:              | Parcela katastru nemovitostí        |
| Mapový list:              | DKM                                 |
| Určení výměry:            | Graficky nebo v digitalizované mapě |
| Způsob využití:           | ostatní komunikace                  |
| Druh pozemku:             | ostatní plocha                      |

## Vlastníci, jiní oprávnění

Vlastnické právo

| Jméno/název               | Adresa  | Podíl |
|---------------------------|---|-------|
| Město Kostelec nad Orlicí | Palackého náměstí 38, Kostelec nad Orlicí, 517 41 |       |

## Způsob ochrany nemovitosti

| Název                   |
|-------------------------|
| rozsáhlé chráněné území |

## Seznam BPEJ

Parcela nemá evidované BPEJ.

## Omezení vlastnického práva

Nejsou evidována žádná omezení.

## Jiné zápisy

| Název                       |
|-----------------------------|
| Změna výměr obnovou operátu |

### Stávající úrovněvé přejezdy dotčené stavbou

| přejezd v km                                       |                  | kategorie komunikace |      |            |   |                |                   |      |                |   |
|--|------------------|----------------------|------|------------|---|----------------|-------------------|------|----------------|---|
| informace z katastru nemovitostí o přejezdu /trati |                  |                      |      |            | informace z katastru nemovitostí o komunikacích |                |                   |      |                |   |
| kat.území  | parc. číslo      | parc.č.<br>dle ZE    | LV   | vlastník*  | kat.území                                       | parc.<br>číslo | parc.č.<br>dle ZE | LV   | spol.<br>podíl | vlastník, adresa  |
| 60,297<br>Kostelec nad<br>Orlicí                   | II. tř.<br>981/1 |                      | 3139 | SŽDC, s.o. | Kostelec nad<br>Orlicí                          | 1245/11        |                   | 3112 |                | Správa silnic Královéhradeckého kraje   |
|  |                  |                      |      |            | Kostelec nad<br>Orlicí                          | 1320/12        |                   | 3112 |                | Kutnohorská 59/23, Hradec Králové, Plačice, 500 04<br>Správa silnic Královéhradeckého kraje |
|  |                  |                      |      |            |   |                |                   |      |                | Kutnohorská 59/23, Hradec Králové, Plačice, 500 04  |

\* seznam vlastníků:

SŽDC, s.o. - Správa železniční dopravní cesty, státní organizace; Dlážděná 1003/7, Praha, Nové Město, 110 00

## Poloha přejezdu

**Přejezd v km 60,297 (P4033)**

**k.ú. Kostelec nad Orlicí**



# Informace o parcele

**Parcelní číslo:** 981/1  
**Výměra [m²]:** 42038  
**Katastrální území:** Kostelec nad Orlicí 670197  
**Číslo LV:** [3139](#)  
**Typ parcely:** Parcela katastru nemovitostí  
**Mapový list:** DKM  
**Určení výměry:** Graficky nebo v digitalizované mapě  
**Způsob využití:** dráha  
**Druh pozemku:** ostatní plocha

## Vlastníci, jiní oprávnění

Vlastnické právo

| Jméno/název                       | Adresa | Podíl |
|-----------------------------------|--------|-------|
| Česká republika                   |        |       |
| Právo hospodařit s majetkem státu |        |       |

| Jméno/název   | Adresa                                     | Podíl |
|---|--|-------|
| Správa železniční dopravní cesty, státní organizace | Dlážděná 1003/7, Praha, Nové Město, 110 00 |       |

## Způsob ochrany nemovitosti

| Název                     |
|---------------------------|
| menší chráněné území      |
| rozsáhlé chráněné území   |
| nemovitá kulturní památka |

## Seznam BPEJ

Parcela nemá evidované BPEJ.

## Omezení vlastnického práva

Nejsou evidována žádná omezení.

## Jiné zápisy

Nejsou evidovány žádné jiné zápisy.

# Informace o parcele

|                           |                                     |
|---------------------------|-------------------------------------|
| Parcelní číslo:           | 1245/11                             |
| Výměra [m <sup>2</sup> ]: | 113                                 |
| Katastrální území:        | Kostelec nad Orlicí 670197          |
| Číslo LV:                 | <a href="#">3112</a>                |
| Typ parcely:              | Parcela katastru nemovitostí        |
| Mapový list:              | DKM                                 |
| Určení výměry:            | Graficky nebo v digitalizované mapě |
| Způsob využití:           | silnice                             |
| Druh pozemku:             | ostatní plocha                      |

## Vlastníci, jiní oprávnění

Vlastnické právo

| Jméno/název                            | Adresa  | Podíl |
|--|---|-------|
| Královéhradecký kraj                   | Pivovarské náměstí 1245/2, Hradec Králové, 500 03 |       |
| Hospodaření se svěřeným majetkem kraje |   |       |

| Jméno/název                           | Adresa   | Podíl |
|---------------------------------------|--|-------|
| Správa silnic Královéhradeckého kraje | Kutnohorská 59/23, Hradec Králové, Plačice, 500 04 |       |

## Způsob ochrany nemovitosti

| Název                   |
|-------------------------|
| rozsáhlé chráněné území |

## Seznam BPEJ

Parcela nemá evidované BPEJ.

## Omezení vlastnického práva

Nejsou evidována žádná omezení.

## Jiné zápisy

Nejsou evidovány žádné jiné zápisy.

# Informace o parcele

|                           |                              |
|---------------------------|------------------------------|
| Parcelní číslo:           | 1320/12                      |
| Výměra [m <sup>2</sup> ]: | 527                          |
| Katastrální území:        | Kostelec nad Orlicí 670197   |
| Číslo LV:                 | <a href="#">3112</a>         |
| Typ parcely:              | Parcela katastru nemovitostí |
| Mapový list:              | DKM                          |
| Určení výměry:            | Ze souřadnic v S-JTSK        |
| Způsob využití:           | silnice                      |
| Druh pozemku:             | ostatní plocha               |

## Vlastníci, jiní oprávnění

Vlastnické právo

| Jméno/název                            | Adresa  | Podíl |
|--|---|-------|
| Královéhradecký kraj                   | Pivovarské náměstí 1245/2, Hradec Králové, 500 03 |       |
| Hospodaření se svěřeným majetkem kraje |   |       |

| Jméno/název                           | Adresa   | Podíl |
|---------------------------------------|--|-------|
| Správa silnic Královéhradeckého kraje | Kutnohorská 59/23, Hradec Králové, Plačice, 500 04 |       |

## Způsob ochrany nemovitosti

Nejsou evidovány žádné způsoby ochrany.

## Seznam BPEJ

Parcela nemá evidované BPEJ.

## Omezení vlastnického práva

Nejsou evidována žádná omezení.

## Jiné zápisy

Nejsou evidovány žádné jiné zápisy.

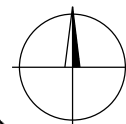
### Stávající úrovněové přejezdy dotčené stavbou

| přejezd v km                                       |                             | kategorie komunikace |      |            |   |                |                   |       |                |   |
|--|-----------------------------|----------------------|------|------------|---|----------------|-------------------|-------|----------------|---|
| informace z katastru nemovitostí o přejezdu /trati |                             |                      |      |            | informace z katastru nemovitostí o komunikacích |                |                   |       |                |   |
| kat.území  | parc. číslo                 | parc.č.<br>dle ZE    | LV   | vlastník*  | kat.území                                       | parc.<br>číslo | parc.č.<br>dle ZE | LV    | spol.<br>podíl | vlastník, adresa  |
| <b>58,966</b><br>Kostelec nad<br>Orlicí            | <b>Místní kom.</b><br>981/1 |                      | 3139 | SŽDC, s.o. | Kostelec nad<br>Orlicí                          | 981/24         |                   | 3139  |                | Správa železniční dopravní cesty, státní organizace                     |
|  |                             |                      |      |            | Kostelec nad<br>Orlicí                          | 3854           |                   | 10001 |                | Dlážděná 1003/7, Praha, Nové Město, 110 00<br>Město Kostelec nad Orlicí |
|  |                             |                      |      |            |   |                |                   |       |                | Palackého náměstí 38, Kostelec nad Orlicí, 517 41                       |

\* seznam vlastníků:

SŽDC, s.o. - Správa železniční dopravní cesty, státní organizace; Dlážděná 1003/7, Praha, Nové Město, 110 00

# Poloha přejezdu



Přejezd v km 58,966 (P4032)

k.ú. Kostelec nad Orlicí

# Informace o parcele

**Parcelní číslo:** 981/1  
**Výměra [m<sup>2</sup>]:** 42038  
**Katastrální území:** Kostelec nad Orlicí 670197  
**Číslo LV:** [3139](#)  
**Typ parcely:** Parcela katastru nemovitostí  
**Mapový list:** DKM  
**Určení výměry:** Graficky nebo v digitalizované mapě  
**Způsob využití:** dráha  
**Druh pozemku:** ostatní plocha

## Vlastníci, jiní oprávnění

Vlastnické právo

| Jméno/název                       | Adresa | Podíl |
|-----------------------------------|--------|-------|
| Česká republika                   |        |       |
| Právo hospodařit s majetkem státu |        |       |

| Jméno/název   | Adresa                                     | Podíl |
|---|--|-------|
| Správa železniční dopravní cesty, státní organizace | Dlážděná 1003/7, Praha, Nové Město, 110 00 |       |

## Způsob ochrany nemovitosti

| Název                     |
|---------------------------|
| menší chráněné území      |
| rozsáhlé chráněné území   |
| nemovitá kulturní památka |

## Seznam BPEJ

Parcela nemá evidované BPEJ.

## Omezení vlastnického práva

Nejsou evidována žádná omezení.

## Jiné zápisy

Nejsou evidovány žádné jiné zápisy.

# Informace o parcele

|                    |                              |
|--------------------|------------------------------|
| Parcelní číslo:    | 981/24                       |
| Výměra [m²]:       | 125                          |
| Katastrální území: | Kostelec nad Orlicí 670197   |
| Číslo LV:          | <a href="#">3139</a>         |
| Typ parcely:       | Parcela katastru nemovitostí |
| Mapový list:       | DKM                          |
| Určení výměry:     | Ze souřadnic v S-JTSK        |
| Způsob využití:    | ostatní komunikace           |
| Druh pozemku:      | ostatní plocha               |

## Vlastníci, jiní oprávnění

Vlastnické právo

| Jméno/název  | Adresa | Podíl |
|--|--------|-------|
| Česká republika  |        |       |
| Právo hospodařit s majetkem státu  |        |       |
| Jméno/název  | Adresa | Podíl |
| Správa železniční dopravní cesty, státní organizace Dlážděná 1003/7, Praha, Nové Město, 110 00 |        |       |

## Způsob ochrany nemovitosti

| Název                   |
|-------------------------|
| rozsáhlé chráněné území |

## Seznam BPEJ

Parcela nemá evidované BPEJ.

## Omezení vlastnického práva

Nejsou evidována žádná omezení.

## Jiné zápisy

Nejsou evidovány žádné jiné zápisy.

# Informace o parcele

**Parcelní číslo:** 3854  
**Výměra [m<sup>2</sup>]:** 353  
**Katastrální území:** Kostelec nad Orlicí 670197  
**Číslo LV:** [10001](#)  
**Typ parcely:** Parcela katastru nemovitostí  
**Mapový list:** DKM  
**Určení výměry:** Ze souřadnic v S-JTSK  
**Způsob využití:** ostatní komunikace  
**Druh pozemku:** ostatní plocha

## Vlastníci, jiní oprávnění

Vlastnické právo

| Jméno/název               | Adresa  | Podíl |
|---------------------------|---|-------|
| Město Kostelec nad Orlicí | Palackého náměstí 38, Kostelec nad Orlicí, 517 41 |       |

## Způsob ochrany nemovitosti

| Název                   |
|-------------------------|
| rozsáhlé chráněné území |

## Seznam BPEJ

Parcela nemá evidované BPEJ.

## Omezení vlastnického práva

Nejsou evidována žádná omezení.

## Jiné zápisy

| Název                       |
|-----------------------------|
| Změna výměr obnovou operátu |



### Stávající úrovněové přejezdy dotčené stavbou

| přejezd v km                                       |                        | kategorie komunikace |      |            |   |                |                   |       |                |  |
|--|------------------------|----------------------|------|------------|---|----------------|-------------------|-------|----------------|--|
| informace z katastru nemovitostí o přejezdu /trati |                        |                      |      |            | informace z katastru nemovitostí o komunikacích |                |                   |       |                |  |
| kat.území  | parc. číslo            | parc.č.<br>dle ZE    | LV   | vlastník*  | kat.území                                       | parc.<br>číslo | parc.č.<br>dle ZE | LV    | spol.<br>podíl | vlastník, adresa   |
| 58,262 = 0,549<br>Častolovice                      | Místní kom.<br>1158/22 |                      | 1093 | SŽDC, s.o. | Častolovice                                     | 1192/1         |                   | 10001 |                | Městys Častolovice   |
|  |                        |                      |      |            | Častolovice                                     | 1192/2         |                   | 10001 |                | Masarykova 10, Častolovice, 517 50<br>Městys Častolovice<br>Masarykova 10, Častolovice, 517 50 |

\* seznam vlastníků:

SŽDC, s.o. - Správa železniční dopravní cesty, státní organizace; Dlážděná 1003/7, Praha, Nové Město, 110 00

**Přejezd v km 58,262/0,549 (P4031)**  
**k.ú. Častolovice**

# Informace o parcele

|                           |                                     |
|---------------------------|-------------------------------------|
| Parcelní číslo:           | 1158/22                             |
| Výměra [m <sup>2</sup> ]: | 4857                                |
| Katastrální území:        | Častolovice 618624                  |
| Číslo LV:                 | <a href="#">1093</a>                |
| Typ parcely:              | Parcela katastru nemovitostí        |
| Mapový list:              | GUST2880,V.S.XX-15-01               |
| Určení výměry:            | Graficky nebo v digitalizované mapě |
| Způsob využití:           | dráha                               |
| Druh pozemku:             | ostatní plocha                      |

## Vlastníci, jiní oprávnění

Vlastnické právo

| Jméno/název                       | Adresa | Podíl |
|-----------------------------------|--------|-------|
| Česká republika                   |        |       |
| Právo hospodařit s majetkem státu |        |       |

| Jméno/název   | Adresa                                     | Podíl |
|---|--|-------|
| Správa železniční dopravní cesty, státní organizace | Dlážděná 1003/7, Praha, Nové Město, 110 00 |       |

## Způsob ochrany nemovitosti

| Název                   |
|-------------------------|
| rozsáhlé chráněné území |

## Seznam BPEJ

Parcela nemá evidované BPEJ.

## Omezení vlastnického práva

Nejsou evidována žádná omezení.

## Jiné zápisy

Nejsou evidovány žádné jiné zápisy.

# Informace o parcele

|                           |                                     |
|---------------------------|-------------------------------------|
| Parcelní číslo:           | 1192/1                              |
| Výměra [m <sup>2</sup> ]: | 699                                 |
| Katastrální území:        | Častolovice 618624                  |
| Číslo LV:                 | <a href="#">10001</a>               |
| Typ parcely:              | Parcela katastru nemovitostí        |
| Mapový list:              | GUST2880,V.S.XX-15-01               |
| Určení výměry:            | Graficky nebo v digitalizované mapě |
| Způsob využití:           | ostatní komunikace                  |
| Druh pozemku:             | ostatní plocha                      |

## Vlastníci, jiní oprávnění

Vlastnické právo

| Jméno/název   | Adresa | Podíl |
|---|--------|-------|
| Městys Častolovice Masarykova 10, Častolovice, 517 50 |        |       |

## Způsob ochrany nemovitosti

| Název                   |
|-------------------------|
| rozsáhlé chráněné území |

## Seznam BPEJ

Parcela nemá evidované BPEJ.

## Omezení vlastnického práva

Nejsou evidována žádná omezení.

## Jiné zápisy

Nejsou evidovány žádné jiné zápisy.

# Informace o parcele

|                           |                                     |
|---------------------------|-------------------------------------|
| Parcelní číslo:           | 1192/2                              |
| Výměra [m <sup>2</sup> ]: | 365                                 |
| Katastrální území:        | Častolovice 618624                  |
| Číslo LV:                 | <a href="#">10001</a>               |
| Typ parcely:              | Parcela katastru nemovitostí        |
| Mapový list:              | GUST2880,V.S.XX-15-01               |
| Určení výměry:            | Graficky nebo v digitalizované mapě |
| Způsob využití:           | ostatní komunikace                  |
| Druh pozemku:             | ostatní plocha                      |

## Vlastníci, jiní oprávnění

Vlastnické právo

| Jméno/název   | Adresa | Podíl |
|---|--------|-------|
| Městys Častolovice Masarykova 10, Častolovice, 517 50 |        |       |

## Způsob ochrany nemovitosti

| Název                   |
|-------------------------|
| rozsáhlé chráněné území |

## Seznam BPEJ

Parcela nemá evidované BPEJ.

## Omezení vlastnického práva

Nejsou evidována žádná omezení.

## Jiné zápisy

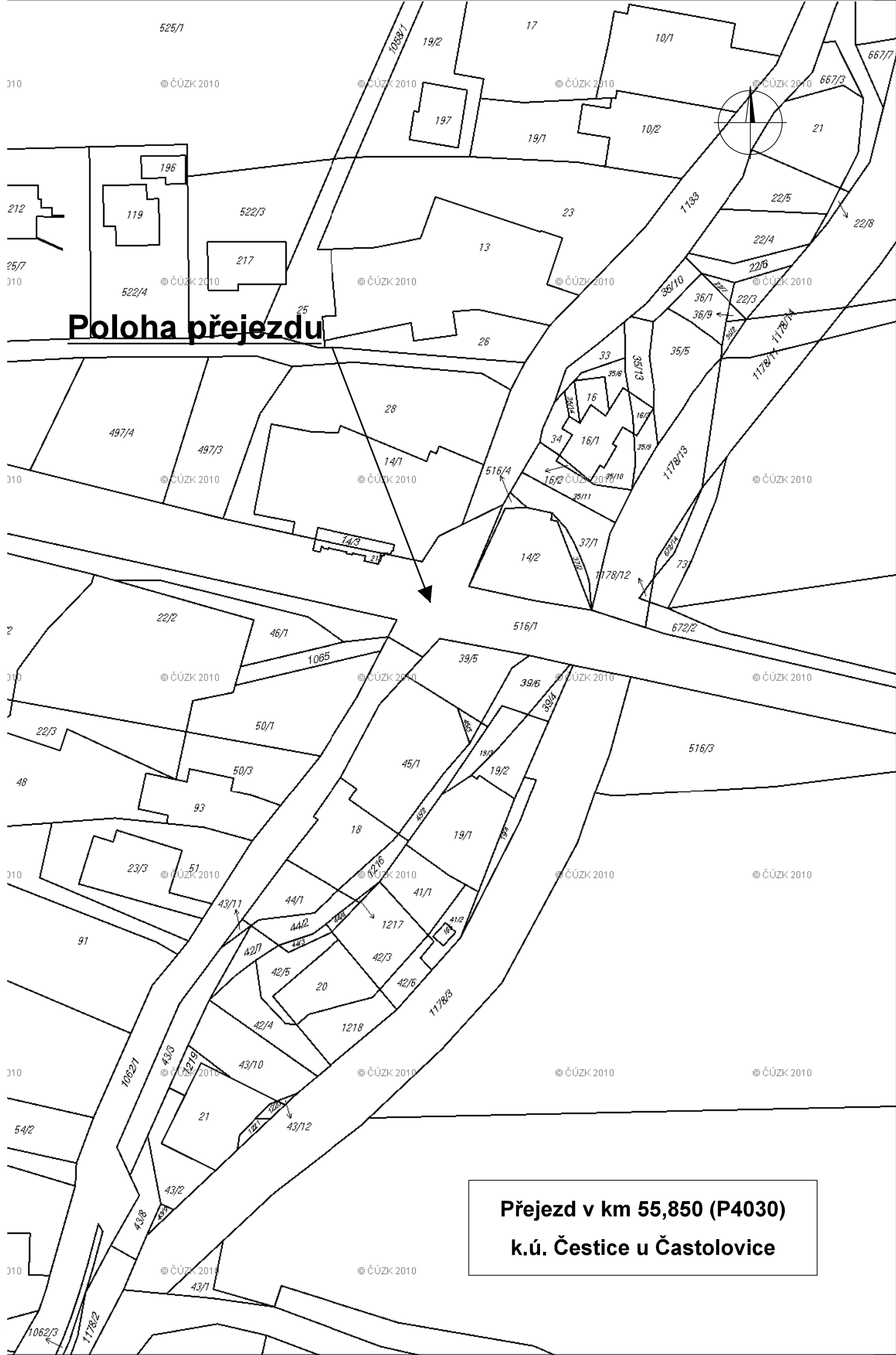
Nejsou evidovány žádné jiné zápisy.

### Stávající úrovněové přejezdy dotčené stavbou

| přejezd v km                                       |                       | kategorie komunikace |     |            |   |                |                   |     |                |   |
|--|-----------------------|----------------------|-----|------------|---|----------------|-------------------|-----|----------------|---|
| informace z katastru nemovitostí o přejezdu /trati |                       |                      |     |            | informace z katastru nemovitostí o komunikacích |                |                   |     |                |   |
| kat.území  | parc. číslo           | parc.č.<br>dle ZE    | LV  | vlastník*  | kat.území                                       | parc.<br>číslo | parc.č.<br>dle ZE | LV  | spol.<br>podíl | vlastník, adresa  |
| 55,850<br>Čestice u<br>Častolovic                  | III. tř.<br><br>516/1 |                      | 155 | SŽDC, s.o. | Čestice u<br>Častolovic                         | 1133           |                   | 164 |                | Správa silnic Královéhradeckého kraje<br>Kutnohorská 59/23, Hradec Králové, Plačice, 500 04 |
|  |                       |                      |     |            | Čestice u<br>Častolovic                         | 1062/1         |                   | 164 |                | Správa silnic Královéhradeckého kraje<br>Kutnohorská 59/23, Hradec Králové, Plačice, 500 04 |

\* seznam vlastníků:

SŽDC, s.o. - Správa železniční dopravní cesty, státní organizace; Dlážděná 1003/7, Praha, Nové Město, 110 00



**Poloha přejezdu**

**Přezd v km 55,850 (P4030)  
k.ú. Čestice u Častolovice**

# Informace o parcele

|                           |                                     |
|---------------------------|-------------------------------------|
| Parcelní číslo:           | 516/1                               |
| Výměra [m <sup>2</sup> ]: | 29850                               |
| Katastrální území:        | Čestice u Častolovic 623351         |
| Číslo LV:                 | <a href="#">155</a>                 |
| Typ parcely:              | Parcela katastru nemovitostí        |
| Mapový list:              | KMD                                 |
| Určení výměry:            | Graficky nebo v digitalizované mapě |
| Způsob využití:           | dráha                               |
| Druh pozemku:             | ostatní plocha                      |

## Vlastníci, jiní oprávnění

Vlastnické právo

| Jméno/název                       | Adresa | Podíl |
|-----------------------------------|--------|-------|
| Česká republika                   |        |       |
| Právo hospodařit s majetkem státu |        |       |

| Jméno/název   | Adresa                                     | Podíl |
|---|--|-------|
| Správa železniční dopravní cesty, státní organizace | Dlážděná 1003/7, Praha, Nové Město, 110 00 |       |

## Způsob ochrany nemovitosti

| Název                   |
|-------------------------|
| rozsáhlé chráněné území |

## Seznam BPEJ

Parcela nemá evidované BPEJ.

## Omezení vlastnického práva

| Název                         |
|-------------------------------|
| Věcné břemeno (podle listiny) |

## Jiné zápisy

Nejsou evidovány žádné jiné zápisy.



# Informace o parcele

|                           |                                     |
|---------------------------|-------------------------------------|
| Parcelní číslo:           | 1133                                |
| Výměra [m <sup>2</sup> ]: | 5248                                |
| Katastrální území:        | Čestice u Častolovic 623351         |
| Číslo LV:                 | <a href="#">164</a>                 |
| Typ parcely:              | Parcela katastru nemovitostí        |
| Mapový list:              | KMD                                 |
| Určení výměry:            | Graficky nebo v digitalizované mapě |
| Způsob využití:           | silnice                             |
| Druh pozemku:             | ostatní plocha                      |

## Vlastníci, jiní oprávnění

Vlastnické právo

| Jméno/název                            | Adresa  | Podíl |
|--|---|-------|
| Královéhradecký kraj                   | Pivovarské náměstí 1245/2, Hradec Králové, 500 03 |       |
| Hospodaření se svěřeným majetkem kraje |   |       |

| Jméno/název                           | Adresa   | Podíl |
|---------------------------------------|--|-------|
| Správa silnic Královéhradeckého kraje | Kutnohorská 59/23, Hradec Králové, Plačice, 500 04 |       |

## Způsob ochrany nemovitosti

| Název                   |
|-------------------------|
| rozsáhlé chráněné území |

## Seznam BPEJ

Parcela nemá evidované BPEJ.

## Omezení vlastnického práva

| Název                         |
|-------------------------------|
| Věcné břemeno (podle listiny) |

## Jiné zápisy

Nejsou evidovány žádné jiné zápisy.

# Informace o parcele

|                    |                                     |
|--------------------|-------------------------------------|
| Parcelní číslo:    | 1062/1                              |
| Výměra [m²]:       | 1668                                |
| Katastrální území: | Čestice u Častolovic 623351         |
| Číslo LV:          | <a href="#">164</a>                 |
| Typ parcely:       | Parcela katastru nemovitostí        |
| Mapový list:       | KMD                                 |
| Určení výměry:     | Graficky nebo v digitalizované mapě |
| Způsob využití:    | silnice                             |
| Druh pozemku:      | ostatní plocha                      |

## Vlastníci, jiní oprávnění

Vlastnické právo

| Jméno/název                            | Adresa  | Podíl |
|--|---|-------|
| Královéhradecký kraj                   | Pivovarské náměstí 1245/2, Hradec Králové, 500 03 |       |
| Hospodaření se svěřeným majetkem kraje |   |       |

| Jméno/název                           | Adresa   | Podíl |
|---------------------------------------|--|-------|
| Správa silnic Královéhradeckého kraje | Kutnohorská 59/23, Hradec Králové, Plačice, 500 04 |       |

## Způsob ochrany nemovitosti

| Název                   |
|-------------------------|
| rozsáhlé chráněné území |

## Seznam BPEJ

Parcela nemá evidované BPEJ.

## Omezení vlastnického práva

Nejsou evidována žádná omezení.

## Jiné zápisy

Nejsou evidovány žádné jiné zápisy.

### Stávající úrovně přejezdy dotčené stavbou

| přejezd v km                                       |                           | kategorie komunikace |     |            |   |                |                   |     |                |   |
|--|---------------------------|----------------------|-----|------------|---|----------------|-------------------|-----|----------------|---|
| informace z katastru nemovitostí o přejezdu /trati |                           |                      |     |            | informace z katastru nemovitostí o komunikacích |                |                   |     |                |   |
| kat.území  | parc. číslo               | parc.č.<br>dle ZE    | LV  | vlastník*  | kat.území                                       | parc.<br>číslo | parc.č.<br>dle ZE | LV  | spol.<br>podíl | vlastník, adresa  |
| <b>54,650</b><br>Lípa nad Orlicí                   | <b>III. tř.</b><br>1320/1 |                      | 150 | SŽDC, s.o. | Čestice u<br>Častolovic                         | 1122/1         |                   | 164 |                | Správa silnic Královéhradeckého kraje<br>Kutnohorská 59/23, Hradec Králové, Plačice, 500 04 |
| Čestice u<br>Častolovic                            | 516/1                     |                      | 155 | SŽDC, s.o. | Čestice u<br>Častolovic                         | 1122/2         |                   | 164 |                | Správa silnic Královéhradeckého kraje<br>Kutnohorská 59/23, Hradec Králové, Plačice, 500 04 |

\* seznam vlastníků:

SŽDC, s.o. - Správa železniční dopravní cesty, státní organizace; Dlážděná 1003/7, Praha, Nové Město, 110 00

## Poloha přejezdu

**Přejezd v km 54,650 (P4029)**  
**k.ú. Čestice u Častolovic / Lípa nad Orlicí**

# Informace o parcele

|                           |                                     |
|---------------------------|-------------------------------------|
| Parcelní číslo:           | 1320/1                              |
| Výměra [m <sup>2</sup> ]: | 37017                               |
| Katastrální území:        | Lípa nad Orlicí 683949              |
| Číslo LV:                 | <a href="#">150</a>                 |
| Typ parcely:              | Parcela katastru nemovitostí        |
| Mapový list:              | KMD                                 |
| Určení výměry:            | Graficky nebo v digitalizované mapě |
| Způsob využití:           | dráha                               |
| Druh pozemku:             | ostatní plocha                      |

## Vlastníci, jiní oprávnění

Vlastnické právo

| Jméno/název                       | Adresa | Podíl |
|-----------------------------------|--------|-------|
| Česká republika                   |        |       |
| Právo hospodařit s majetkem státu |        |       |

| Jméno/název   | Adresa                                     | Podíl |
|---|--|-------|
| Správa železniční dopravní cesty, státní organizace | Dlážděná 1003/7, Praha, Nové Město, 110 00 |       |

## Způsob ochrany nemovitosti

Nejsou evidovány žádné způsoby ochrany.

## Seznam BPEJ

Parcela nemá evidované BPEJ.

## Omezení vlastnického práva

| Název                         |
|-------------------------------|
| Věcné břemeno (podle listiny) |

## Jiné zápisy

| Název                       |
|-----------------------------|
| Změna výměr obnovou operátu |

# Informace o parcele

|                    |                                     |
|--------------------|-------------------------------------|
| Parcelní číslo:    | 516/1                               |
| Výměra [m²]:       | 29850                               |
| Katastrální území: | Čestice u Častolovic 623351         |
| Číslo LV:          | <a href="#">155</a>                 |
| Typ parcely:       | Parcela katastru nemovitostí        |
| Mapový list:       | KMD                                 |
| Určení výměry:     | Graficky nebo v digitalizované mapě |
| Způsob využití:    | dráha                               |
| Druh pozemku:      | ostatní plocha                      |

## Vlastníci, jiní oprávnění

Vlastnické právo

| Jméno/název  | Adresa | Podíl |
|--|--------|-------|
| Česká republika  |        |       |
| Právo hospodařit s majetkem státu  |        |       |
| Jméno/název  | Adresa | Podíl |
| Správa železniční dopravní cesty, státní organizace Dlážděná 1003/7, Praha, Nové Město, 110 00 |        |       |

## Způsob ochrany nemovitosti

| Název                   |
|-------------------------|
| rozsáhlé chráněné území |

## Seznam BPEJ

Parcela nemá evidované BPEJ.

## Omezení vlastnického práva

| Název                         |
|-------------------------------|
| Věcné břemeno (podle listiny) |

## Jiné zápisy

Nejsou evidovány žádné jiné zápisy.

# Informace o parcele

|                           |                                     |
|---------------------------|-------------------------------------|
| Parcelní číslo:           | 1122/1                              |
| Výměra [m <sup>2</sup> ]: | 3408                                |
| Katastrální území:        | Čestice u Častolovic 623351         |
| Číslo LV:                 | <a href="#">164</a>                 |
| Typ parcely:              | Parcela katastru nemovitostí        |
| Mapový list:              | KMD                                 |
| Určení výměry:            | Graficky nebo v digitalizované mapě |
| Způsob využití:           | silnice                             |
| Druh pozemku:             | ostatní plocha                      |

## Vlastníci, jiní oprávnění

Vlastnické právo

| Jméno/název                            | Adresa  | Podíl |
|--|---|-------|
| Královéhradecký kraj                   | Pivovarské náměstí 1245/2, Hradec Králové, 500 03 |       |
| Hospodaření se svěřeným majetkem kraje |   |       |

| Jméno/název                           | Adresa   | Podíl |
|---------------------------------------|--|-------|
| Správa silnic Královéhradeckého kraje | Kutnohorská 59/23, Hradec Králové, Plačice, 500 04 |       |

## Způsob ochrany nemovitosti

| Název                   |
|-------------------------|
| rozsáhlé chráněné území |

## Seznam BPEJ

Parcela nemá evidované BPEJ.

## Omezení vlastnického práva

Nejsou evidována žádná omezení.

## Jiné zápisy

| Název                       |
|-----------------------------|
| Změna výměr obnovou operátu |

# Informace o parcele

|                    |                                     |
|--------------------|-------------------------------------|
| Parcelní číslo:    | 1122/2                              |
| Výměra [m²]:       | 1121                                |
| Katastrální území: | Čestice u Častolovic 623351         |
| Číslo LV:          | <a href="#">164</a>                 |
| Typ parcely:       | Parcela katastru nemovitostí        |
| Mapový list:       | KMD                                 |
| Určení výměry:     | Graficky nebo v digitalizované mapě |
| Způsob využití:    | silnice                             |
| Druh pozemku:      | ostatní plocha                      |

## Vlastníci, jiní oprávnění

Vlastnické právo

| Jméno/název                            | Adresa  | Podíl |
|--|---|-------|
| Královéhradecký kraj                   | Pivovarské náměstí 1245/2, Hradec Králové, 500 03 |       |
| Hospodaření se svěřeným majetkem kraje |   |       |

| Jméno/název                           | Adresa   | Podíl |
|---------------------------------------|--|-------|
| Správa silnic Královéhradeckého kraje | Kutnohorská 59/23, Hradec Králové, Plačice, 500 04 |       |

## Způsob ochrany nemovitosti

| Název                   |
|-------------------------|
| rozsáhlé chráněné území |

## Seznam BPEJ

Parcela nemá evidované BPEJ.

## Omezení vlastnického práva

Nejsou evidována žádná omezení.

## Jiné zápisy

Nejsou evidovány žádné jiné zápisy.



### Stávající úrovněové přejezdy dotčené stavbou

| přejezd v km                                       |                              | kategorie komunikace |     |            |   |                |                   |       |                |  |
|--|------------------------------|----------------------|-----|------------|---|----------------|-------------------|-------|----------------|--|
| informace z katastru nemovitostí o přejezdu /trati |                              |                      |     |            | informace z katastru nemovitostí o komunikacích |                |                   |       |                |  |
| kat.území  | parc. číslo                  | parc.č.<br>dle ZE    | LV  | vlastník*  | kat.území                                       | parc.<br>číslo | parc.č.<br>dle ZE | LV    | spol.<br>podíl | vlastník, adresa                             |
| <b>53,750</b><br>Lípa nad Orlicí                   | <b>Místní kom.</b><br>1320/1 |                      | 150 | SŽDC, s.o. | Lípa nad Orlicí                                 | 1197/3         |                   | 10001 |                | Obec Lípa nad<br>23, Lípa nad Orlicí, 517 21 |
|  |                              |                      |     |            | Lípa nad Orlicí                                 | 1199/3         |                   | 10001 |                | Obec Lípa nad<br>23, Lípa nad Orlicí, 517 21 |

\* seznam vlastníků:

SŽDC, s.o. - Správa železniční dopravní cesty, státní organizace; Dlážďená 1003/7, Praha, Nové Město, 110 00

1019

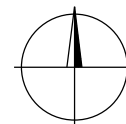
© ČÚZK 2010

© ČÚZK 2010

© ČÚZK 2010

© ČÚZK 2010

© ČÚZK 2010



997/3

© ČÚZK 2010

© ČÚZK 2010

© ČÚZK 2010

© ČÚZK 2010

© ČÚZK 2010

## Poloha přejezdu

1197/3

© ČÚZK 2010

© ČÚZK 2010

© ČÚZK 2010

© ČÚZK 2010

© ČÚZK 2010

© ČÚZK 2010  
1003/3

© ČÚZK 2010

© ČÚZK 2010

© ČÚZK 2010

© ČÚZK 2010

189

1018/4

© ČÚZK 2010

© ČÚZK 2010

© ČÚZK 2010

© ČÚZK 2010

© ČÚZK 2010

© ČÚZK 2010

© ČÚZK 2010

© ČÚZK 2010

© ČÚZK 2010

© ČÚZK 2010

© ČÚZK 2010

© ČÚZK 2010

© ČÚZK

© ČÚZK 2010

**Přejezd v km 53,750 (P4028)**

**k.ú. Lípa nad Orlicí**

# Informace o parcele

|                    |                                     |
|--------------------|-------------------------------------|
| Parcelní číslo:    | 1320/1                              |
| Výměra [m²]:       | 37017                               |
| Katastrální území: | Lípa nad Orlicí 683949              |
| Číslo LV:          | <a href="#">150</a>                 |
| Typ parcely:       | Parcela katastru nemovitostí        |
| Mapový list:       | KMD                                 |
| Určení výměry:     | Graficky nebo v digitalizované mapě |
| Způsob využití:    | dráha                               |
| Druh pozemku:      | ostatní plocha                      |

## Vlastníci, jiní oprávnění

Vlastnické právo

| Jméno/název                       | Adresa | Podíl |
|-----------------------------------|--------|-------|
| Česká republika                   |        |       |
| Právo hospodařit s majetkem státu |        |       |

| Jméno/název   | Adresa                                     | Podíl |
|---|--|-------|
| Správa železniční dopravní cesty, státní organizace | Dlážděná 1003/7, Praha, Nové Město, 110 00 |       |

## Způsob ochrany nemovitosti

Nejsou evidovány žádné způsoby ochrany.

## Seznam BPEJ

Parcela nemá evidované BPEJ.

## Omezení vlastnického práva

| Název                         |
|-------------------------------|
| Věcné břemeno (podle listiny) |

## Jiné zápisy

| Název                       |
|-----------------------------|
| Změna výměr obnovou operátu |

# Informace o parcele

|                           |                                     |
|---------------------------|-------------------------------------|
| Parcelní číslo:           | 1197/3                              |
| Výměra [m <sup>2</sup> ]: | 1560                                |
| Katastrální území:        | Lípa nad Orlicí 683949              |
| Číslo LV:                 | <a href="#">10001</a>               |
| Typ parcely:              | Parcela katastru nemovitostí        |
| Mapový list:              | KMD                                 |
| Určení výměry:            | Graficky nebo v digitalizované mapě |
| Způsob využití:           | ostatní komunikace                  |
| Druh pozemku:             | ostatní plocha                      |

## Vlastníci, jiní oprávnění

Vlastnické právo

| Jméno/název                                      | Adresa | Podíl |
|--|--------|-------|
| Obec Lípa nad Orlicí 23, Lípa nad Orlicí, 517 21 |        |       |

## Způsob ochrany nemovitosti

Nejsou evidovány žádné způsoby ochrany.

## Seznam BPEJ

Parcela nemá evidované BPEJ.

## Omezení vlastnického práva

| Název                         |
|-------------------------------|
| Věcné břemeno (podle listiny) |

## Jiné zápisy

| Název                       |
|-----------------------------|
| Změna výměr obnovou operátu |

# Informace o parcele

|                           |                                     |
|---------------------------|-------------------------------------|
| Parcelní číslo:           | 1199/3                              |
| Výměra [m <sup>2</sup> ]: | 2792                                |
| Katastrální území:        | Lípa nad Orlicí 683949              |
| Číslo LV:                 | <a href="#">10001</a>               |
| Typ parcely:              | Parcela katastru nemovitostí        |
| Mapový list:              | KMD                                 |
| Určení výměry:            | Graficky nebo v digitalizované mapě |
| Způsob využití:           | ostatní komunikace                  |
| Druh pozemku:             | ostatní plocha                      |

## Vlastníci, jiní oprávnění

Vlastnické právo

| Jméno/název                                      | Adresa | Podíl |
|--|--------|-------|
| Obec Lípa nad Orlicí 23, Lípa nad Orlicí, 517 21 |        |       |

## Způsob ochrany nemovitosti

Nejsou evidovány žádné způsoby ochrany.

## Seznam BPEJ

Parcela nemá evidované BPEJ.

## Omezení vlastnického práva

| Název                         |
|-------------------------------|
| Věcné břemeno (podle listiny) |

## Jiné zápisy

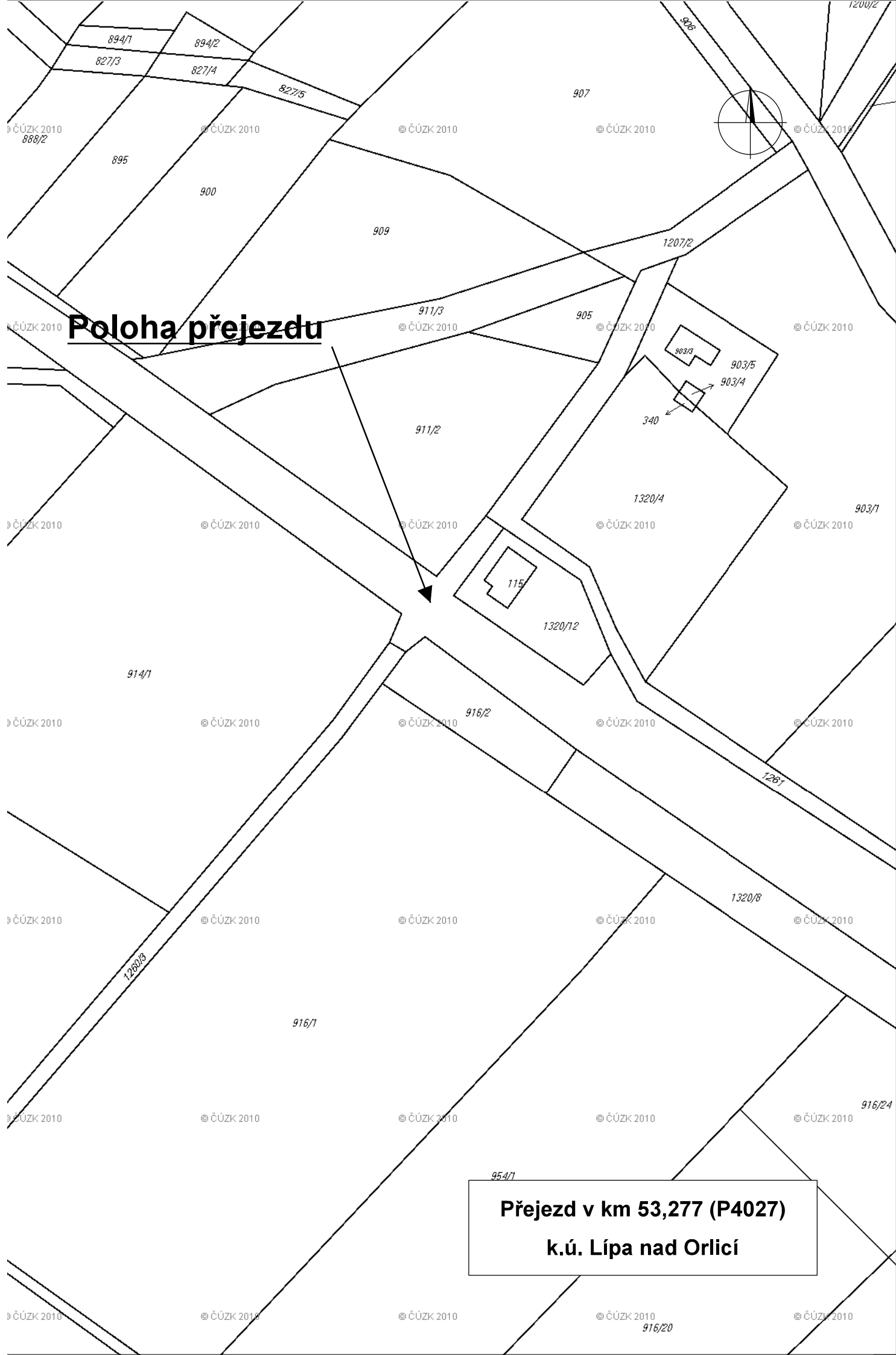
| Název                       |
|-----------------------------|
| Změna výměr obnovou operátu |

### Stávající úrovněové přejezdy dotčené stavbou

| přejezd v km                                       |                              | kategorie komunikace |     |            |   |                |                   |       |                |  |
|--|------------------------------|----------------------|-----|------------|---|----------------|-------------------|-------|----------------|--|
| informace z katastru nemovitostí o přejezdu /trati |                              |                      |     |            | informace z katastru nemovitostí o komunikacích |                |                   |       |                |  |
| kat.území  | parc. číslo                  | parc.č.<br>dle ZE    | LV  | vlastník*  | kat.území                                       | parc.<br>číslo | parc.č.<br>dle ZE | LV    | spol.<br>podíl | vlastník, adresa                             |
| <b>53,277</b><br>Lípa nad Orlicí                   | <b>Místní kom.</b><br>1320/1 |                      | 150 | SŽDC, s.o. | Lípa nad Orlicí                                 | 1261           |                   | 10001 |                | Obec Lípa nad<br>23, Lípa nad Orlicí, 517 21 |
|  |                              |                      |     |            | Lípa nad Orlicí                                 | 1260/3         |                   | 10001 |                | Obec Lípa nad<br>23, Lípa nad Orlicí, 517 21 |

\* seznam vlastníků:

SŽDC, s.o. - Správa železniční dopravní cesty, státní organizace; Dlážďená 1003/7, Praha, Nové Město, 110 00



**Poloha přejezdu**

**Přejezd v km 53,277 (P4027)  
k.ú. Lípa nad Orlicí**

# Informace o parcele

|                           |                                     |
|---------------------------|-------------------------------------|
| Parcelní číslo:           | 1320/1                              |
| Výměra [m <sup>2</sup> ]: | 37017                               |
| Katastrální území:        | Lípa nad Orlicí 683949              |
| Číslo LV:                 | <a href="#">150</a>                 |
| Typ parcely:              | Parcela katastru nemovitostí        |
| Mapový list:              | KMD                                 |
| Určení výměry:            | Graficky nebo v digitalizované mapě |
| Způsob využití:           | dráha                               |
| Druh pozemku:             | ostatní plocha                      |

## Vlastníci, jiní oprávnění

Vlastnické právo

| Jméno/název   | Adresa                                     | Podíl |
|---|--|-------|
| Česká republika                                     |  |       |
| Právo hospodařit s majetkem státu                   |  |       |
| Jméno/název   | Adresa                                     | Podíl |
| Správa železniční dopravní cesty, státní organizace | Dlážděná 1003/7, Praha, Nové Město, 110 00 |       |

## Způsob ochrany nemovitosti

Nejsou evidovány žádné způsoby ochrany.

## Seznam BPEJ

Parcela nemá evidované BPEJ.

## Omezení vlastnického práva

| Název                         |
|-------------------------------|
| Věcné břemeno (podle listiny) |

## Jiné zápisy

| Název                       |
|-----------------------------|
| Změna výměr obnovou operátu |



# Informace o parcele

|                           |                                     |
|---------------------------|-------------------------------------|
| Parcelní číslo:           | 1261                                |
| Výměra [m <sup>2</sup> ]: | 1137                                |
| Katastrální území:        | Lípa nad Orlicí 683949              |
| Číslo LV:                 | <a href="#">10001</a>               |
| Typ parcely:              | Parcela katastru nemovitostí        |
| Mapový list:              | KMD                                 |
| Určení výměry:            | Graficky nebo v digitalizované mapě |
| Způsob využití:           | ostatní komunikace                  |
| Druh pozemku:             | ostatní plocha                      |

## Vlastníci, jiní oprávnění

Vlastnické právo

| Jméno/název                                      | Adresa | Podíl |
|--|--------|-------|
| Obec Lípa nad Orlicí 23, Lípa nad Orlicí, 517 21 |        |       |

## Způsob ochrany nemovitosti

Nejsou evidovány žádné způsoby ochrany.

## Seznam BPEJ

Parcela nemá evidované BPEJ.

## Omezení vlastnického práva

Nejsou evidována žádná omezení.

## Jiné zápisy

Nejsou evidovány žádné jiné zápisy.

# Informace o parcele

|                           |                                     |
|---------------------------|-------------------------------------|
| Parcelní číslo:           | 1260/3                              |
| Výměra [m <sup>2</sup> ]: | 629                                 |
| Katastrální území:        | Lípa nad Orlicí 683949              |
| Číslo LV:                 | <a href="#">10001</a>               |
| Typ parcely:              | Parcela katastru nemovitostí        |
| Mapový list:              | KMD                                 |
| Určení výměry:            | Graficky nebo v digitalizované mapě |
| Způsob využití:           | ostatní komunikace                  |
| Druh pozemku:             | ostatní plocha                      |

## Vlastníci, jiní oprávnění

Vlastnické právo

| Jméno/název                                      | Adresa | Podíl |
|--|--------|-------|
| Obec Lípa nad Orlicí 23, Lípa nad Orlicí, 517 21 |        |       |

## Způsob ochrany nemovitosti

Nejsou evidovány žádné způsoby ochrany.

## Seznam BPEJ

Parcela nemá evidované BPEJ.

## Omezení vlastnického práva

Nejsou evidována žádná omezení.

## Jiné zápisy

| Název                  |
|------------------------|
| Změna číslování parcel |

### Stávající úrovněové přejezdy dotčené stavbou

| přejezd v km                                       |                    | kategorie komunikace |     |            |   |                |                   |    |                |   |
|--|--------------------|----------------------|-----|------------|---|----------------|-------------------|----|----------------|---|
| informace z katastru nemovitostí o přejezdu /trati |                    |                      |     |            | informace z katastru nemovitostí o komunikacích |                |                   |    |                |   |
| kat.území  | parc. číslo        | parc.č.<br>dle ZE    | LV  | vlastník*  | kat.území                                       | parc.<br>číslo | parc.č.<br>dle ZE | LV | spol.<br>podíl | vlastník, adresa  |
| 52,142<br>Lípa nad Orlicí                          | III. tř.<br>1320/1 |                      | 150 | SŽDC, s.o. | Lípa nad Orlicí                                 | 1189/1         |                   | 72 |                | Správa silnic Královéhradeckého kraje<br>Kutnohorská 59/23, Hradec Králové, Plačice, 500 04 |
|  |                    |                      |     |            | Lípa nad Orlicí                                 | 1232           |                   | 72 |                | Správa silnic Královéhradeckého kraje<br>Kutnohorská 59/23, Hradec Králové, Plačice, 500 04 |

\* seznam vlastníků:

SŽDC, s.o. - Správa železniční dopravní cesty, státní organizace; Dláždění 1003/7, Praha, Nové Město, 110 00

**Poloha přejezdu**



**Přejezd v km 52,142 (P4026)**

**k.ú. Lípa nad Orlicí**

# Informace o parcele

|                           |                                     |
|---------------------------|-------------------------------------|
| Parcelní číslo:           | 1320/1                              |
| Výměra [m <sup>2</sup> ]: | 37017                               |
| Katastrální území:        | Lípa nad Orlicí 683949              |
| Číslo LV:                 | <a href="#">150</a>                 |
| Typ parcely:              | Parcela katastru nemovitostí        |
| Mapový list:              | KMD                                 |
| Určení výměry:            | Graficky nebo v digitalizované mapě |
| Způsob využití:           | dráha                               |
| Druh pozemku:             | ostatní plocha                      |

## Vlastníci, jiní oprávnění

Vlastnické právo

| Jméno/název   | Adresa                                     | Podíl |
|---|--|-------|
| Česká republika                                     |  |       |
| Právo hospodařit s majetkem státu                   |  |       |
| Jméno/název   | Adresa                                     | Podíl |
| Správa železniční dopravní cesty, státní organizace | Dlážděná 1003/7, Praha, Nové Město, 110 00 |       |

## Způsob ochrany nemovitosti

Nejsou evidovány žádné způsoby ochrany.

## Seznam BPEJ

Parcela nemá evidované BPEJ.

## Omezení vlastnického práva

| Název                         |
|-------------------------------|
| Věcné břemeno (podle listiny) |

## Jiné zápisy

| Název                       |
|-----------------------------|
| Změna výměr obnovou operátu |

# Informace o parcele

|                           |                                     |
|---------------------------|-------------------------------------|
| Parcelní číslo:           | 1189/1                              |
| Výměra [m <sup>2</sup> ]: | 5352                                |
| Katastrální území:        | Lípa nad Orlicí 683949              |
| Číslo LV:                 | <a href="#">72</a>                  |
| Typ parcely:              | Parcela katastru nemovitostí        |
| Mapový list:              | KMD                                 |
| Určení výměry:            | Graficky nebo v digitalizované mapě |
| Způsob využití:           | silnice                             |
| Druh pozemku:             | ostatní plocha                      |

## Vlastníci, jiní oprávnění

Vlastnické právo

| Jméno/název                            | Adresa  | Podíl |
|--|---|-------|
| Královéhradecký kraj                   | Pivovarské náměstí 1245/2, Hradec Králové, 500 03 |       |
| Hospodaření se svěřeným majetkem kraje |   |       |

| Jméno/název                           | Adresa   | Podíl |
|---------------------------------------|--|-------|
| Správa silnic Královéhradeckého kraje | Kutnohorská 59/23, Hradec Králové, Plačice, 500 04 |       |

## Způsob ochrany nemovitosti

Nejsou evidovány žádné způsoby ochrany.

## Seznam BPEJ

Parcela nemá evidované BPEJ.

## Omezení vlastnického práva

Nejsou evidována žádná omezení.

## Jiné zápisy

| Název                       |
|-----------------------------|
| Změna výměr obnovou operátu |

# Informace o parcele

|                           |                                     |
|---------------------------|-------------------------------------|
| Parcelní číslo:           | 1232                                |
| Výměra [m <sup>2</sup> ]: | 3199                                |
| Katastrální území:        | Lípa nad Orlicí 683949              |
| Číslo LV:                 | <a href="#">72</a>                  |
| Typ parcely:              | Parcela katastru nemovitostí        |
| Mapový list:              | KMD                                 |
| Určení výměry:            | Graficky nebo v digitalizované mapě |
| Způsob využití:           | silnice                             |
| Druh pozemku:             | ostatní plocha                      |

## Vlastníci, jiní oprávnění

Vlastnické právo

| Jméno/název                            | Adresa  | Podíl |
|--|---|-------|
| Královéhradecký kraj                   | Pivovarské náměstí 1245/2, Hradec Králové, 500 03 |       |
| Hospodaření se svěřeným majetkem kraje |   |       |

| Jméno/název                           | Adresa   | Podíl |
|---------------------------------------|--|-------|
| Správa silnic Královéhradeckého kraje | Kutnohorská 59/23, Hradec Králové, Plačice, 500 04 |       |

## Způsob ochrany nemovitosti

Nejsou evidovány žádné způsoby ochrany.

## Seznam BPEJ

Parcela nemá evidované BPEJ.

## Omezení vlastnického práva

Nejsou evidována žádná omezení.

## Jiné zápisy

Nejsou evidovány žádné jiné zápisy.

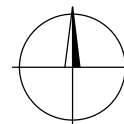
### Stávající úrovněové přejezdy dotčené stavbou

| přejezd v km                                       |                              | kategorie komunikace |      |            |   |                |                   |      |                |   |
|--|------------------------------|----------------------|------|------------|---|----------------|-------------------|------|----------------|---|
| informace z katastru nemovitostí o přejezdu /trati |                              |                      |      |            | informace z katastru nemovitostí o komunikacích |                |                   |      |                |   |
| kat.území  | parc. číslo                  | parc.č.<br>dle ZE    | LV   | vlastník*  | kat.území                                       | parc.<br>číslo | parc.č.<br>dle ZE | LV   | spol.<br>podíl | vlastník, adresa  |
| <b>51,449</b><br>Týniště nad Orlicí                | <b>Místní kom.</b><br>2294/1 |                      | 2696 | SŽDC, s.o. | Týniště nad Orlicí                              | 1574           |                   | 1707 |                | Sternbergová Franziska Diana<br>Masarykova 1, Častolovice, 517 50 |
|  |                              |                      |      |            | Týniště nad Orlicí                              | 1581           |                   | 1707 |                | Sternbergová Franziska Diana<br>Masarykova 1, Častolovice, 517 50 |

\* seznam vlastníků:

SŽDC, s.o. - Správa železniční dopravní cesty, státní organizace; Dlážděná 1003/7, Praha, Nové Město, 110 00





© ČÚZK 2010

© ČÚZK 2010

© ČÚZK 2010

© ČÚZK 2010

## Poloha přejezdu

© ČÚZK 2010

© ČÚZK 2010

© ČÚZK 2010

© ČÚZK 2010

2294/1

© ČÚZK 2010

© ČÚZK 2010

© ČÚZK 2010

© ČÚZK 2010

© ČÚZK 2010

© ČÚZK 2010

© ČÚZK 2010

© ČÚZK 2010

572/1

© ČÚZK 2010

© ČÚZK 2010

© ČÚZK 2010

© ČÚZK 2010

1572/10

© ČÚZK 2010

© ČÚZK 2010

**Přejezd v km 51,449 (P4025)  
k.ú. Týniště nad Orlicí**

1572/11

1572/19

1573/4

577/1

# Informace o parcele

**Parcelní číslo:** 2294/1  
**Výměra [m<sup>2</sup>]:** 15383  
**Katastrální území:** Týniště nad Orlicí 772429  
**Číslo LV:** [2696](#)  
**Typ parcely:** Parcela katastru nemovitostí  
**Mapový list:** DKM  
**Určení výměry:** Graficky nebo v digitalizované mapě  
**Způsob využití:** dráha  
**Druh pozemku:** ostatní plocha

## Vlastníci, jiní oprávnění

Vlastnické právo

| Jméno/název   | Adresa                                     | Podíl |
|---|--|-------|
| Česká republika                                     |  |       |
| Právo hospodařit s majetkem státu                   |  |       |
| Jméno/název   | Adresa                                     | Podíl |
| Správa železniční dopravní cesty, státní organizace | Dlážděná 1003/7, Praha, Nové Město, 110 00 |       |

## Způsob ochrany nemovitosti

Nejsou evidovány žádné způsoby ochrany.

## Seznam BPEJ

Parcela nemá evidované BPEJ.

## Omezení vlastnického práva

Nejsou evidována žádná omezení.

## Jiné zápisy

| Název                       |
|-----------------------------|
| Změna výměr obnovou operátu |

# Informace o parcele

**Parcelní číslo:** 1574  
**Výměra [m²]:** 1097  
**Katastrální území:** Týniště nad Orlicí 772429  
**Číslo LV:** [1707](#)  
**Typ parcely:** Parcela katastru nemovitostí  
**Mapový list:** DKM  
**Určení výměry:** Ze souřadnic v S-JTSK  
**Způsob využití:** neplodná půda  
**Druh pozemku:** ostatní plocha

## Vlastníci, jiní oprávnění

Vlastnické právo

| Jméno/název                             | Adresa                 | Podíl |
|---|------------------------|-------|
| Sternbergová Franziska Diana Masarykova | 1, Častolovice, 517 50 |       |

## Způsob ochrany nemovitosti

Nejsou evidovány žádné způsoby ochrany.

## Seznam BPEJ

Parcela nemá evidované BPEJ.

## Omezení vlastnického práva

Nejsou evidována žádná omezení.

## Jiné zápisy

| Název                       |
|-----------------------------|
| Změna výměr obnovou operátu |

# Informace o parcele

|                           |                              |
|---------------------------|------------------------------|
| Parcelní číslo:           | 1581                         |
| Výměra [m <sup>2</sup> ]: | 1665                         |
| Katastrální území:        | Týniště nad Orlicí 772429    |
| Číslo LV:                 | <a href="#">1707</a>         |
| Typ parcely:              | Parcela katastru nemovitostí |
| Mapový list:              | DKM                          |
| Určení výměry:            | Ze souřadnic v S-JTSK        |
| Způsob využití:           | ostatní komunikace           |
| Druh pozemku:             | ostatní plocha               |

## Vlastníci, jiní oprávnění

Vlastnické právo

| Jméno/název  | Adresa | Podíl |
|--|--------|-------|
| Sternbergová Franziska Diana Masarykova 1, Častolovice, 517 50 |        |       |

## Způsob ochrany nemovitosti

Nejsou evidovány žádné způsoby ochrany.

## Seznam BPEJ

Parcela nemá evidované BPEJ.

## Omezení vlastnického práva

Nejsou evidována žádná omezení.

## Jiné zápisy

| Název                       |
|-----------------------------|
| Změna výměr obnovou operátu |

### Stávající úrovněové přejezdy dotčené stavbou

| přejezd v km                                       |                     | kategorie komunikace |      |            |   |                |                   |       |                |  |
|--|---------------------|----------------------|------|------------|---|----------------|-------------------|-------|----------------|--|
| informace z katastru nemovitostí o přejezdu /trati |                     |                      |      |            | informace z katastru nemovitostí o komunikacích |                |                   |       |                |  |
| kat.území  | parc. číslo         | parc.č.<br>dle ZE    | LV   | vlastník*  | kat.území                                       | parc.<br>číslo | parc.č.<br>dle ZE | LV    | spol.<br>podíl | vlastník, adresa   |
| 2,458<br>Častolovice                               | Místní kom.<br>1350 |                      | 1093 | SŽDC, s.o. | Častolovice                                     | 1351           | 955/2             | 911   |                | Sternbergová Franziska Diana<br>Masarykova 1, Častolovice, 517 50              |
|  |                     |                      |      |            | Kostelec nad<br>Orlicí                          | 4039           |                   | 10001 |                | Město Kostelec nad Orlicí<br>Palackého náměstí 38, Kostelec nad Orlicí, 517 41 |

\* seznam vlastníků:

SŽDC, s.o. - Správa železniční dopravní cesty, státní organizace; Dlážděná 1003/7, Praha, Nové Město, 110 00



Poloha přezdu

Přezd v km 2,458 (P4099)  
k.ú. Častolovice

# Informace o parcele

|                           |                                     |
|---------------------------|-------------------------------------|
| Parcelní číslo:           | 1350                                |
| Výměra [m <sup>2</sup> ]: | 5005                                |
| Katastrální území:        | Častolovice 618624                  |
| Číslo LV:                 | <a href="#">1093</a>                |
| Typ parcely:              | Parcela katastru nemovitostí        |
| Mapový list:              | GUST2880,V.S.XX-14-18               |
| Určení výměry:            | Graficky nebo v digitalizované mapě |
| Způsob využití:           | dráha                               |
| Druh pozemku:             | ostatní plocha                      |

## Vlastníci, jiní oprávnění

Vlastnické právo

| Jméno/název                       | Adresa | Podíl |
|-----------------------------------|--------|-------|
| Česká republika                   |        |       |
| Právo hospodařit s majetkem státu |        |       |

| Jméno/název   | Adresa                                     | Podíl |
|---|--|-------|
| Správa železniční dopravní cesty, státní organizace | Dlážděná 1003/7, Praha, Nové Město, 110 00 |       |

## Způsob ochrany nemovitosti

| Název                   |
|-------------------------|
| rozsáhlé chráněné území |

## Seznam BPEJ

Parcela nemá evidované BPEJ.

## Omezení vlastnického práva

Nejsou evidována žádná omezení.

## Jiné zápisy

Nejsou evidovány žádné jiné zápisy.

# Informace o parcele

|                           |                                     |
|---------------------------|-------------------------------------|
| Parcelní číslo:           | 1351                                |
| Výměra [m <sup>2</sup> ]: | 28868                               |
| Katastrální území:        | Častolovice 618624                  |
| Číslo LV:                 | Parcela není zapsána na LV          |
| Typ parcely:              | Parcela katastru nemovitostí        |
| Mapový list:              | GUST2880,V.S.XX-14-18               |
| Určení výměry:            | Graficky nebo v digitalizované mapě |
| Druh pozemku:             | trvalý travní porost                |

## Způsob ochrany nemovitosti

| Název                   |
|-------------------------|
| rozsáhlé chráněné území |
| zemědělský půdní fond   |

## Seznam BPEJ

Parcela nemá evidované BPEJ.

## Omezení vlastnického práva

Nejsou evidována žádná omezení.

## Jiné zápisy

Nejsou evidovány žádné jiné zápisy.



# Informace o parcele

**Parcelní číslo:** 955/2  
**Výměra [m<sup>2</sup>]:** 166  
**Katastrální území:** Častolovice 618624  
**Původní k.ú.:** Kostelec nad Orlicí 670197  
**Číslo LV:** [911](#)  
**Typ parcely:** Parcela zjednodušené evidence  
**Zdroj parcely ZE:** Pozemkový katastr

## Vlastníci, jiní oprávnění

Vlastnické právo

| Jméno/název                             | Adresa                 | Podíl |
|---|------------------------|-------|
| Sternbergová Franziska Diana Masarykova | 1, Častolovice, 517 50 |       |

## Způsob ochrany nemovitosti

Nejsou evidovány žádné způsoby ochrany.

## Seznam BPEJ

| BPEJ     | Výměra |
|----------|--------|
| 55600166 |        |

## Omezení vlastnického práva

Nejsou evidována žádná omezení.

## Jiné zápisy

Nejsou evidovány žádné jiné zápisy.

# Informace o parcele

**Parcelní číslo:** 4039  
**Výměra [m²]:** 290  
**Katastrální území:** Kostelec nad Orlicí 670197  
**Číslo LV:** [10001](#)  
**Typ parcely:** Parcela katastru nemovitostí  
**Mapový list:** DKM  
**Určení výměry:** Ze souřadnic v S-JTSK  
**Způsob využití:** ostatní komunikace  
**Druh pozemku:** ostatní plocha

## Vlastníci, jiní oprávnění

Vlastnické právo

| Jméno/název               | Adresa  | Podíl |
|---------------------------|---|-------|
| Město Kostelec nad Orlicí | Palackého náměstí 38, Kostelec nad Orlicí, 517 41 | 41    |

## Způsob ochrany nemovitosti

| Název                   |
|-------------------------|
| rozsáhlé chráněné území |

## Seznam BPEJ

Parcela nemá evidované BPEJ.

## Omezení vlastnického práva

Nejsou evidována žádná omezení.

## Jiné zápisy

Nejsou evidovány žádné jiné zápisy.

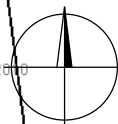
### Stávající úrovněové přejezdy dotčené stavbou

| přejezd v km                                       |                            | kategorie komunikace |     |            |   |                |                   |       |                |  |
|--|----------------------------|----------------------|-----|------------|---|----------------|-------------------|-------|----------------|--|
| informace z katastru nemovitostí o přejezdu /trati |                            |                      |     |            | informace z katastru nemovitostí o komunikacích |                |                   |       |                |  |
| kat.území  | parc. číslo                | parc.č.<br>dle ZE    | LV  | vlastník*  | kat.území                                       | parc.<br>číslo | parc.č.<br>dle ZE | LV    | spol.<br>podíl | vlastník, adresa   |
| <b>2,912</b><br>Synkov                             | <b>Místní kom.</b><br>3045 |                      | 116 | SŽDC, s.o. | Synkov  | 3064           |                   | 10001 |                | OBEC SYNKOV - SLEMENO<br>Synkov , Synkov - Slemeno, Synkov, 516 01 |
| Synkov   | 3087                       |                      | 116 | SŽDC, s.o. | Synkov  | 3065           |                   | 10001 |                | OBEC SYNKOV - SLEMENO<br>Synkov , Synkov - Slemeno, Synkov, 516 01 |

\* seznam vlastníků:

SŽDC, s.o. - Správa železniční dopravní cesty, státní organizace; Dláždění 1003/7, Praha, Nové Město, 110 00

## Poloha přejezdu



**Přezed v km 2,912 (P4100)**  
**k.ú. Synkov**

# Informace o parcele

**Parcelní číslo:** 3045  
**Výměra [m²]:** 4627  
**Katastrální území:** Synkov 761818  
**Číslo LV:** [116](#)  
**Typ parcely:** Parcela katastru nemovitostí  
**Mapový list:** DKM  
**Určení výměry:** Ze souřadnic v S-JTSK  
**Způsob využití:** dráha  
**Druh pozemku:** ostatní plocha

## Vlastníci, jiní oprávnění

Vlastnické právo

| Jméno/název                       | Adresa | Podíl |
|-----------------------------------|--------|-------|
| Česká republika                   |        |       |
| Právo hospodařit s majetkem státu |        |       |

| Jméno/název   | Adresa                                     | Podíl |
|---|--|-------|
| Správa železniční dopravní cesty, státní organizace | Dlážděná 1003/7, Praha, Nové Město, 110 00 |       |

## Způsob ochrany nemovitosti

| Název                   |
|-------------------------|
| rozsáhlé chráněné území |

## Seznam BPEJ

Parcela nemá evidované BPEJ.

## Omezení vlastnického práva

Nejsou evidována žádná omezení.

## Jiné zápisy

Nejsou evidovány žádné jiné zápisy.

# Informace o parcele

|                    |                              |
|--------------------|------------------------------|
| Parcelní číslo:    | 3087                         |
| Výměra [m²]:       | 3646                         |
| Katastrální území: | Synkov 761818                |
| Číslo LV:          | <a href="#">116</a>          |
| Typ parcely:       | Parcela katastru nemovitostí |
| Mapový list:       | DKM                          |
| Určení výměry:     | Ze souřadnic v S-JTSK        |
| Způsob využití:    | dráha                        |
| Druh pozemku:      | ostatní plocha               |

## Vlastníci, jiní oprávnění

Vlastnické právo

| Jméno/název  | Adresa | Podíl |
|--|--------|-------|
| Česká republika  |        |       |
| Právo hospodařit s majetkem státu  |        |       |
| Jméno/název  | Adresa | Podíl |
| Správa železniční dopravní cesty, státní organizace Dlážděná 1003/7, Praha, Nové Město, 110 00 |        |       |

## Způsob ochrany nemovitosti

| Název                   |
|-------------------------|
| rozsáhlé chráněné území |

## Seznam BPEJ

Parcela nemá evidované BPEJ.

## Omezení vlastnického práva

Nejsou evidována žádná omezení.

## Jiné zápisy

Nejsou evidovány žádné jiné zápisy.

# Informace o parcele

|                    |                              |
|--------------------|------------------------------|
| Parcelní číslo:    | 3064                         |
| Výměra [m²]:       | 345                          |
| Katastrální území: | Synkov 761818                |
| Číslo LV:          | <a href="#">10001</a>        |
| Typ parcely:       | Parcela katastru nemovitostí |
| Mapový list:       | DKM                          |
| Určení výměry:     | Ze souřadnic v S-JTSK        |
| Způsob využití:    | ostatní komunikace           |
| Druh pozemku:      | ostatní plocha               |

## Vlastníci, jiní oprávnění

Vlastnické právo

| Jméno/název           | Adresa                                    | Podíl |
|-----------------------|---|-------|
| OBEC SYNKOV - SLEMENO | Synkov , Synkov - Slemeno, Synkov, 516 01 |       |

## Způsob ochrany nemovitosti

| Název                   |
|-------------------------|
| rozsáhlé chráněné území |

## Seznam BPEJ

Parcela nemá evidované BPEJ.

## Omezení vlastnického práva

Nejsou evidována žádná omezení.

## Jiné zápisy

Nejsou evidovány žádné jiné zápisy.

# Informace o parcele

**Parcelní číslo:** 3065  
**Výměra [m²]:** 908  
**Katastrální území:** Synkov 761818  
**Číslo LV:** [10001](#)  
**Typ parcely:** Parcela katastru nemovitostí  
**Mapový list:** DKM  
**Určení výměry:** Ze souřadnic v S-JTSK  
**Způsob využití:** ostatní komunikace  
**Druh pozemku:** ostatní plocha

## Vlastníci, jiní oprávnění

Vlastnické právo

| Jméno/název           | Adresa                                    | Podíl |
|-----------------------|---|-------|
| OBEC SYNKOV - SLEMENO | Synkov , Synkov - Slemeno, Synkov, 516 01 |       |

## Způsob ochrany nemovitosti

| Název                   |
|-------------------------|
| rozsáhlé chráněné území |

## Seznam BPEJ

Parcela nemá evidované BPEJ.

## Omezení vlastnického práva

Nejsou evidována žádná omezení.

## Jiné zápisy

Nejsou evidovány žádné jiné zápisy.

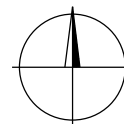


### Stávající úrovněové přejezdy dotčené stavbou

| přejezd v km                                       |                            | kategorie komunikace |     |            |   |                |                   |       |                |  |
|--|----------------------------|----------------------|-----|------------|---|----------------|-------------------|-------|----------------|--|
| informace z katastru nemovitostí o přejezdu /trati |                            |                      |     |            | informace z katastru nemovitostí o komunikacích |                |                   |       |                |  |
| kat.území  | parc. číslo                | parc.č.<br>dle ZE    | LV  | vlastník*  | kat.území                                       | parc.<br>číslo | parc.č.<br>dle ZE | LV    | spol.<br>podíl | vlastník, adresa   |
| <b>3,149</b><br>Synkov                             | <b>Místní kom.</b><br>3087 |                      | 116 | SŽDC, s.o. | Synkov  | 3115           |                   | 10001 |                | OBEC SYNKOV - SLEMENO<br>Synkov , Synkov - Slemeno, Synkov, 516 01 |
| Synkov   | 3277                       |                      | 116 | SŽDC, s.o. | Synkov  | 3232           |                   | 10001 |                | OBEC SYNKOV - SLEMENO<br>Synkov , Synkov - Slemeno, Synkov, 516 01 |

\* seznam vlastníků:

SŽDC, s.o. - Správa železniční dopravní cesty, státní organizace; Dlážděná 1003/7, Praha, Nové Město, 110 00



## Poloha přejezdu

**Přejezd v km 3,149 (P4101)  
k.ú. Synkov**

# Informace o parcele

**Parcelní číslo:** 3087  
**Výměra [m²]:** 3646  
**Katastrální území:** Synkov 761818  
**Číslo LV:** [116](#)  
**Typ parcely:** Parcela katastru nemovitostí  
**Mapový list:** DKM  
**Určení výměry:** Ze souřadnic v S-JTSK  
**Způsob využití:** dráha  
**Druh pozemku:** ostatní plocha

## Vlastníci, jiní oprávnění

Vlastnické právo

| Jméno/název                       | Adresa | Podíl |
|-----------------------------------|--------|-------|
| Česká republika                   |        |       |
| Právo hospodařit s majetkem státu |        |       |

| Jméno/název   | Adresa                                     | Podíl |
|---|--|-------|
| Správa železniční dopravní cesty, státní organizace | Dlážděná 1003/7, Praha, Nové Město, 110 00 |       |

## Způsob ochrany nemovitosti

| Název                   |
|-------------------------|
| rozsáhlé chráněné území |

## Seznam BPEJ

Parcela nemá evidované BPEJ.

## Omezení vlastnického práva

Nejsou evidována žádná omezení.

## Jiné zápisy

Nejsou evidovány žádné jiné zápisy.

# Informace o parcele

|                    |                              |
|--------------------|------------------------------|
| Parcelní číslo:    | 3277                         |
| Výměra [m²]:       | 6022                         |
| Katastrální území: | Synkov 761818                |
| Číslo LV:          | <a href="#">116</a>          |
| Typ parcely:       | Parcela katastru nemovitostí |
| Mapový list:       | DKM                          |
| Určení výměry:     | Ze souřadnic v S-JTSK        |
| Způsob využití:    | dráha                        |
| Druh pozemku:      | ostatní plocha               |

## Vlastníci, jiní oprávnění

Vlastnické právo

| Jméno/název  | Adresa | Podíl |
|--|--------|-------|
| Česká republika  |        |       |
| Právo hospodařit s majetkem státu  |        |       |
| Jméno/název  | Adresa | Podíl |
| Správa železniční dopravní cesty, státní organizace Dlážděná 1003/7, Praha, Nové Město, 110 00 |        |       |

## Způsob ochrany nemovitosti

| Název                   |
|-------------------------|
| rozsáhlé chráněné území |

## Seznam BPEJ

Parcela nemá evidované BPEJ.

## Omezení vlastnického práva

Nejsou evidována žádná omezení.

## Jiné zápisy

Nejsou evidovány žádné jiné zápisy.

# Informace o parcele

**Parcelní číslo:** 3115  
**Výměra [m<sup>2</sup>]:** 2701  
**Katastrální území:** Synkov 761818  
**Číslo LV:** [10001](#)  
**Typ parcely:** Parcela katastru nemovitostí  
**Mapový list:** DKM  
**Určení výměry:** Ze souřadnic v S-JTSK  
**Způsob využití:** ostatní komunikace  
**Druh pozemku:** ostatní plocha

## Vlastníci, jiní oprávnění

Vlastnické právo

| Jméno/název           | Adresa                                    | Podíl |
|-----------------------|---|-------|
| OBEC SYNKOV - SLEMENO | Synkov , Synkov - Slemeno, Synkov, 516 01 |       |

## Způsob ochrany nemovitosti

| Název                   |
|-------------------------|
| rozsáhlé chráněné území |

## Seznam BPEJ

Parcela nemá evidované BPEJ.

## Omezení vlastnického práva

Nejsou evidována žádná omezení.

## Jiné zápisy

Nejsou evidovány žádné jiné zápisy.

# Informace o parcele

**Parcelní číslo:** 3232  
**Výměra [m²]:** 2361  
**Katastrální území:** Synkov 761818  
**Číslo LV:** [10001](#)  
**Typ parcely:** Parcela katastru nemovitostí  
**Mapový list:** DKM  
**Určení výměry:** Ze souřadnic v S-JTSK  
**Způsob využití:** ostatní komunikace  
**Druh pozemku:** ostatní plocha

## Vlastníci, jiní oprávnění

Vlastnické právo

| Jméno/název           | Adresa                                    | Podíl |
|-----------------------|---|-------|
| OBEC SYNKOV - SLEMENO | Synkov , Synkov - Slemeno, Synkov, 516 01 |       |

## Způsob ochrany nemovitosti

| Název                   |
|-------------------------|
| rozsáhlé chráněné území |

## Seznam BPEJ

Parcela nemá evidované BPEJ.

## Omezení vlastnického práva

Nejsou evidována žádná omezení.

## Jiné zápisy

Nejsou evidovány žádné jiné zápisy.

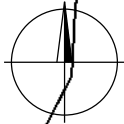
### Stávající úrovněové přejezdy dotčené stavbou

| přejezd v km                                       |                  | kategorie komunikace |     |            |   |                |                   |       |                |  |
|--|------------------|----------------------|-----|------------|---|----------------|-------------------|-------|----------------|--|
| informace z katastru nemovitostí o přejezdu /trati |                  |                      |     |            | informace z katastru nemovitostí o komunikacích |                |                   |       |                |  |
| kat.území  | parc. číslo      | parc.č.<br>dle ZE    | LV  | vlastník*  | kat.území                                       | parc.<br>číslo | parc.č.<br>dle ZE | LV    | spol.<br>podíl | vlastník, adresa   |
| 3,755<br>Synkov                                    | III. tř.<br>3277 |                      | 116 | SŽDC, s.o. | Synkov  | 3308           |                   | 46    |                | Správa silnic Královéhradeckého kraje<br>Kutnohorská 59/23, Hradec Králové, Plačice, 500 04<br>OBEC SYNKOV - SLEMENO<br>Synkov , Synkov - Slemenno, Synkov, 516 01 |
| Synkov   | 3278             |                      | 116 | SŽDC, s.o. | Synkov  | 3268           |                   | 10001 |                |  |

\* seznam vlastníků:

SŽDC, s.o. - Správa železniční dopravní cesty, státní organizace; Dlážděná 1003/7, Praha, Nové Město, 110 00

**Poloha přejezdu**



**Přezd v km 3,755 (P4102)**  
**k.ú. Synkov**



# Informace o parcele

**Parcelní číslo:** 3277  
**Výměra [m<sup>2</sup>]:** 6022  
**Katastrální území:** Synkov 761818  
**Číslo LV:** [116](#)  
**Typ parcely:** Parcela katastru nemovitostí  
**Mapový list:** DKM  
**Určení výměry:** Ze souřadnic v S-JTSK  
**Způsob využití:** dráha  
**Druh pozemku:** ostatní plocha

## Vlastníci, jiní oprávnění

Vlastnické právo

| Jméno/název                       | Adresa | Podíl |
|-----------------------------------|--------|-------|
| Česká republika                   |        |       |
| Právo hospodařit s majetkem státu |        |       |

| Jméno/název   | Adresa                                     | Podíl |
|---|--|-------|
| Správa železniční dopravní cesty, státní organizace | Dlážděná 1003/7, Praha, Nové Město, 110 00 |       |

## Způsob ochrany nemovitosti

| Název                   |
|-------------------------|
| rozsáhlé chráněné území |

## Seznam BPEJ

Parcela nemá evidované BPEJ.

## Omezení vlastnického práva

Nejsou evidována žádná omezení.

## Jiné zápisy

Nejsou evidovány žádné jiné zápisy.

# Informace o parcele

|                    |                              |
|--------------------|------------------------------|
| Parcelní číslo:    | 3278                         |
| Výměra [m²]:       | 5093                         |
| Katastrální území: | Synkov 761818                |
| Číslo LV:          | <a href="#">116</a>          |
| Typ parcely:       | Parcela katastru nemovitostí |
| Mapový list:       | DKM                          |
| Určení výměry:     | Ze souřadnic v S-JTSK        |
| Způsob využití:    | dráha                        |
| Druh pozemku:      | ostatní plocha               |

## Vlastníci, jiní oprávnění

Vlastnické právo

| Jméno/název  | Adresa | Podíl |
|--|--------|-------|
| Česká republika  |        |       |
| Právo hospodařit s majetkem státu  |        |       |
| Jméno/název  | Adresa | Podíl |
| Správa železniční dopravní cesty, státní organizace Dlážděná 1003/7, Praha, Nové Město, 110 00 |        |       |

## Způsob ochrany nemovitosti

| Název                   |
|-------------------------|
| rozsáhlé chráněné území |

## Seznam BPEJ

Parcela nemá evidované BPEJ.

## Omezení vlastnického práva

Nejsou evidována žádná omezení.

## Jiné zápisy

Nejsou evidovány žádné jiné zápisy.

# Informace o parcele

|                           |                              |
|---------------------------|------------------------------|
| Parcelní číslo:           | 3308                         |
| Výměra [m <sup>2</sup> ]: | 626                          |
| Katastrální území:        | Synkov 761818                |
| Číslo LV:                 | <a href="#">46</a>           |
| Typ parcely:              | Parcela katastru nemovitostí |
| Mapový list:              | DKM                          |
| Určení výměry:            | Ze souřadnic v S-JTSK        |
| Způsob využití:           | silnice                      |
| Druh pozemku:             | ostatní plocha               |

## Vlastníci, jiní oprávnění

Vlastnické právo

| Jméno/název                            | Adresa  | Podíl |
|--|---|-------|
| Královéhradecký kraj                   | Pivovarské náměstí 1245/2, Hradec Králové, 500 03 |       |
| Hospodaření se svěřeným majetkem kraje |   |       |

| Jméno/název                           | Adresa   | Podíl |
|---------------------------------------|--|-------|
| Správa silnic Královéhradeckého kraje | Kutnohorská 59/23, Hradec Králové, Plačice, 500 04 |       |

## Způsob ochrany nemovitosti

| Název                   |
|-------------------------|
| rozsáhlé chráněné území |

## Seznam BPEJ

Parcela nemá evidované BPEJ.

## Omezení vlastnického práva

Nejsou evidována žádná omezení.

## Jiné zápisy

Nejsou evidovány žádné jiné zápisy.

# Informace o parcele

**Parcelní číslo:** 3268  
**Výměra [m²]:** 7807  
**Katastrální území:** Synkov 761818  
**Číslo LV:** [10001](#)  
**Typ parcely:** Parcela katastru nemovitostí  
**Mapový list:** DKM  
**Určení výměry:** Ze souřadnic v S-JTSK  
**Způsob využití:** ostatní komunikace  
**Druh pozemku:** ostatní plocha

## Vlastníci, jiní oprávnění

Vlastnické právo

| Jméno/název           | Adresa                                    | Podíl |
|-----------------------|---|-------|
| OBEC SYNKOV - SLEMENO | Synkov , Synkov - Slemeno, Synkov, 516 01 |       |

## Způsob ochrany nemovitosti

| Název                   |
|-------------------------|
| rozsáhlé chráněné území |

## Seznam BPEJ

Parcela nemá evidované BPEJ.

## Omezení vlastnického práva

Nejsou evidována žádná omezení.

## Jiné zápisy

Nejsou evidovány žádné jiné zápisy.

### Stávající úrovněové přejezdy dotčené stavbou

| přejezd v km                                       |                     | kategorie komunikace |     |            |   |                |                   |       |                |   |
|--|---------------------|----------------------|-----|------------|---|----------------|-------------------|-------|----------------|---|
| informace z katastru nemovitostí o přejezdu /trati |                     |                      |     |            | informace z katastru nemovitostí o komunikacích |                |                   |       |                |   |
| kat.území  | parc. číslo         | parc.č.<br>dle ZE    | LV  | vlastník*  | kat.území                                       | parc.<br>číslo | parc.č.<br>dle ZE | LV    | spol.<br>podíl | vlastník, adresa                          |
| 4,259<br>Synkov                                    | Místní kom.<br>3278 |                      | 116 | SŽDC, s.o. | Synkov  | 3341           |                   | 10001 |                | Obec Borovnička<br>93, Borovnička, 544 75 |
| Slemeno u<br>Rychnova nad<br>Kněžnou               | 3107                |                      | 116 | SŽDC, s.o. |   |                |                   |       |                |   |

\* seznam vlastníků:

SŽDC, s.o. - Správa železniční dopravní cesty, státní organizace; Dlážděná 1003/7, Praha, Nové Město, 110 00



## Poloha přejezdu

**Přejezd v km 4,259 (P4103)**  
**k.ú. Synkov**

# Informace o parcele

**Parcelní číslo:** 3278  
**Výměra [m<sup>2</sup>]:** 5093  
**Katastrální území:** Synkov 761818  
**Číslo LV:** [116](#)  
**Typ parcely:** Parcela katastru nemovitostí  
**Mapový list:** DKM  
**Určení výměry:** Ze souřadnic v S-JTSK  
**Způsob využití:** dráha  
**Druh pozemku:** ostatní plocha

## Vlastníci, jiní oprávnění

Vlastnické právo

| Jméno/název                       | Adresa | Podíl |
|-----------------------------------|--------|-------|
| Česká republika                   |        |       |
| Právo hospodařit s majetkem státu |        |       |

| Jméno/název   | Adresa                                     | Podíl |
|---|--|-------|
| Správa železniční dopravní cesty, státní organizace | Dlážděná 1003/7, Praha, Nové Město, 110 00 |       |

## Způsob ochrany nemovitosti

| Název                   |
|-------------------------|
| rozsáhlé chráněné území |

## Seznam BPEJ

Parcela nemá evidované BPEJ.

## Omezení vlastnického práva

Nejsou evidována žádná omezení.

## Jiné zápisy

Nejsou evidovány žádné jiné zápisy.

# Informace o parcele

|                           |                                       |
|---------------------------|---------------------------------------|
| Parcelní číslo:           | 3107                                  |
| Výměra [m <sup>2</sup> ]: | 5391                                  |
| Katastrální území:        | Slemeno u Rychnova nad Kněžnou 761800 |
| Číslo LV:                 | <a href="#">116</a>                   |
| Typ parcely:              | Parcela katastru nemovitostí          |
| Mapový list:              | DKM                                   |
| Určení výměry:            | Ze souřadnic v S-JTSK                 |
| Způsob využití:           | dráha                                 |
| Druh pozemku:             | ostatní plocha                        |

## Vlastníci, jiní oprávnění

Vlastnické právo

| Jméno/název  | Adresa | Podíl |
|--|--------|-------|
| Česká republika  |        |       |
| Právo hospodařit s majetkem státu  |        |       |
| Jméno/název  | Adresa | Podíl |
| Správa železniční dopravní cesty, státní organizace Dlážděná 1003/7, Praha, Nové Město, 110 00 |        |       |

## Způsob ochrany nemovitosti

| Název                   |
|-------------------------|
| rozsáhlé chráněné území |

## Seznam BPEJ

Parcela nemá evidované BPEJ.

## Omezení vlastnického práva

Nejsou evidována žádná omezení.

## Jiné zápisy

Nejsou evidovány žádné jiné zápisy.



# Informace o parcele

**Parcelní číslo:** 3341  
**Výměra [m²]:** 1488  
**Katastrální území:** Synkov 761818  
**Číslo LV:** [10001](#)  
**Typ parcely:** Parcela katastru nemovitostí  
**Mapový list:** DKM  
**Určení výměry:** Ze souřadnic v S-JTSK  
**Způsob využití:** ostatní komunikace  
**Druh pozemku:** ostatní plocha

## Vlastníci, jiní oprávnění

Vlastnické právo

| Jméno/název           | Adresa                                    | Podíl |
|-----------------------|---|-------|
| OBEC SYNKOV - SLEMENO | Synkov , Synkov - Slemeno, Synkov, 516 01 |       |

## Způsob ochrany nemovitosti

| Název                   |
|-------------------------|
| rozsáhlé chráněné území |

## Seznam BPEJ

Parcela nemá evidované BPEJ.

## Omezení vlastnického práva

Nejsou evidována žádná omezení.

## Jiné zápisy

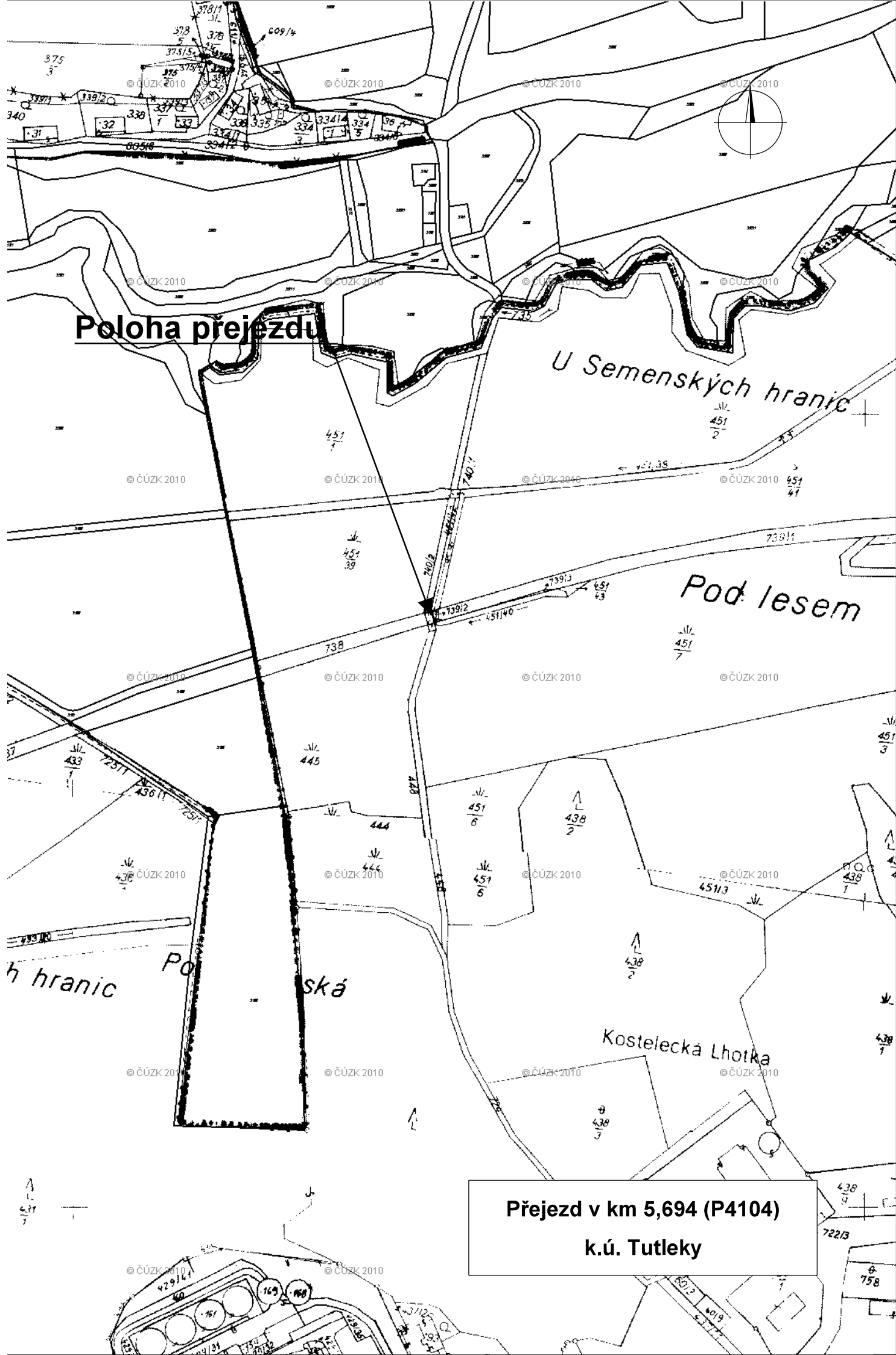
Nejsou evidovány žádné jiné zápisy.

### Stávající úrovněové přejezdy dotčené stavbou

| přejezd v km                                       |                    | kategorie komunikace |    |            |   |                |                   |       |                |  |
|--|--------------------|----------------------|----|------------|---|----------------|-------------------|-------|----------------|--|
| informace z katastru nemovitostí o přejezdu /trati |                    |                      |    |            | informace z katastru nemovitostí o komunikacích |                |                   |       |                |  |
| kat.území  | parc. číslo        | parc.č.<br>dle ZE    | LV | vlastník*  | kat.území                                       | parc.<br>číslo | parc.č.<br>dle ZE | LV    | spol.<br>podíl | vlastník, adresa   |
| 5,694<br>Tutleky                                   | Místní kom.<br>738 |                      | 56 | SŽDC, s.o. | Tutleky   | 451/42         |                   | 199   | 1/2            | Čížková Marie<br>Karlovarská 319, Tuchlovice, 273 02   |
|  |                    |                      |    |            | Tutleky   | 448            |                   | 10002 | 1/2            | Tláskal Jan<br>K Vodárnám 241, Karlík, 252 29<br>Pozemkový fond České republiky<br>Husinecká 1024/11a, Praha, Žižkov, 130 00 |

\* seznam vlastníků:

SŽDC, s.o. - Správa železniční dopravní cesty, státní organizace; Dlážděná 1003/7, Praha, Nové Město, 110 00



**Poloha přejezdu**

*U Semenských hranic*

*Pod lesem*

*Kostelecká Lhotka*

**Přezed v km 5,694 (P4104)**

**k.ú. Tutleky**

# Informace o parcele

|                           |                                     |
|---------------------------|-------------------------------------|
| Parcelní číslo:           | 738                                 |
| Výměra [m <sup>2</sup> ]: | 997                                 |
| Katastrální území:        | Tutleky 771961                      |
| Číslo LV:                 | <a href="#">56</a>                  |
| Typ parcely:              | Parcela katastru nemovitostí        |
| Mapový list:              | GUST2880,V.S.XX-14-16               |
| Určení výměry:            | Graficky nebo v digitalizované mapě |
| Způsob využití:           | dráha                               |
| Druh pozemku:             | ostatní plocha                      |

## Vlastníci, jiní oprávnění

Vlastnické právo

| Jméno/název                       | Adresa | Podíl |
|-----------------------------------|--------|-------|
| Česká republika                   |        |       |
| Právo hospodařit s majetkem státu |        |       |

| Jméno/název   | Adresa                                     | Podíl |
|---|--|-------|
| Správa železniční dopravní cesty, státní organizace | Dlážděná 1003/7, Praha, Nové Město, 110 00 |       |

## Způsob ochrany nemovitosti

| Název                   |
|-------------------------|
| rozsáhlé chráněné území |

## Seznam BPEJ

Parcela nemá evidované BPEJ.

## Omezení vlastnického práva

Nejsou evidována žádná omezení.

## Jiné zápisy

Nejsou evidovány žádné jiné zápisy.

# Informace o parcele

|                           |                                     |
|---------------------------|-------------------------------------|
| Parcelní číslo:           | 451/42                              |
| Výměra [m <sup>2</sup> ]: | 131                                 |
| Katastrální území:        | Tutleky 771961                      |
| Číslo LV:                 | <a href="#">199</a>                 |
| Typ parcely:              | Parcela katastru nemovitostí        |
| Mapový list:              | GUST2880,V.S.XX-14-16               |
| Určení výměry:            | Graficky nebo v digitalizované mapě |
| Druh pozemku:             | trvalý travní porost                |

## Vlastníci, jiní oprávnění

Vlastnické právo

| Jméno/název   | Adresa                              | Podíl |
|---------------|-------------------------------------|-------|
| Čížková Marie | Karlovarská 319, Tuchlovice, 273 02 | 1/2   |
| Tláskal Jan   | K Vodárnám 241, Karlík, 252 29      | 1/2   |

## Způsob ochrany nemovitosti

| Název                   |
|-------------------------|
| rozsáhlé chráněné území |
| zemědělský půdní fond   |

## Seznam BPEJ

| BPEJ     | Výměra |
|----------|--------|
| 55800131 |        |

## Omezení vlastnického práva

Nejsou evidována žádná omezení.

## Jiné zápisy

Nejsou evidovány žádné jiné zápisy.

# Informace o parcele

|                    |                                     |
|--------------------|-------------------------------------|
| Parcelní číslo:    | 448                                 |
| Výměra [m²]:       | 888                                 |
| Katastrální území: | Tutleky 771961                      |
| Číslo LV:          | <a href="#">10002</a>               |
| Typ parcely:       | Parcela katastru nemovitostí        |
| Mapový list:       | GUST2880,V.S.XX-14-16               |
| Určení výměry:     | Graficky nebo v digitalizované mapě |
| Způsob využití:    | ostatní komunikace                  |
| Druh pozemku:      | ostatní plocha                      |

## Vlastníci, jiní oprávnění

Vlastnické právo

| Jméno/název                             | Adresa | Podíl |
|---|--------|-------|
| Česká republika                         |        |       |
| Správa nemovitostí ve vlastnictví státu |        |       |

| Jméno/název                    | Adresa                                    | Podíl |
|--------------------------------|---|-------|
| Pozemkový fond České republiky | Husinecká 1024/11a, Praha, Žižkov, 130 00 |       |

## Způsob ochrany nemovitosti

| Název                   |
|-------------------------|
| rozsáhlé chráněné území |

## Seznam BPEJ

Parcela nemá evidované BPEJ.

## Omezení vlastnického práva

Nejsou evidována žádná omezení.

## Jiné zápisy

Nejsou evidovány žádné jiné zápisy.

### Stávající úrovněové přejezdy dotčené stavbou

| přejezd v km                                       |                     | kategorie komunikace |     |            |   |                |                   |       |                |  |
|--|---------------------|----------------------|-----|------------|---|----------------|-------------------|-------|----------------|--|
| informace z katastru nemovitostí o přejezdu /trati |                     |                      |     |            | informace z katastru nemovitostí o komunikacích |                |                   |       |                |  |
| kat.území  | parc. číslo         | parc.č.<br>dle ZE    | LV  | vlastník*  | kat.území                                       | parc.<br>číslo | parc.č.<br>dle ZE | LV    | spol.<br>podíl | vlastník, adresa   |
| 7,495<br>Slemeno u<br>Rychnova nad<br>Kněžnou      | Místní kom.<br>3512 |                      | 116 | SŽDC, s.o. | Slemeno u<br>Rychnova nad<br>Kněžnou            | 3536           |                   | 10001 |                | OBEC SYNKOV - SLEMENO  |
|  |                     |                      |     |            | Slemeno u<br>Rychnova nad<br>Kněžnou            | 3525           |                   | 10001 |                | Synkov , Synkov - Slemeno, Synkov, 516 01<br>OBEC SYNKOV - SLEMENO |
|  |                     |                      |     |            |   |                |                   |       |                | Synkov , Synkov - Slemeno, Synkov, 516 01                          |

\* seznam vlastníků:

SŽDC, s.o. - Správa železniční dopravní cesty, státní organizace; Dlážďená 1003/7, Praha, Nové Město, 110 00

K 2010

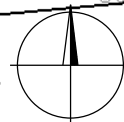
© ČÚZK 2010

© ČÚZK 2010

© ČÚZK 2010

© ČÚZK 2010

3567



3563

K 2010

© ČÚZK 2010

© ČÚZK 2010

© ČÚZK 2010

© ČÚZK 2010

3564

## Poloha přejezdu

K 2010

© ČÚZK 2010

© ČÚZK 2010

© ČÚZK 2010

© ČÚZK 2010

3536

3558

K 2010

© ČÚZK 2010

© ČÚZK 2010

© ČÚZK 2010

© ČÚZK 2010

3508

3556

2

3551

3535

K 2010

© ČÚZK 2010

© ČÚZK 2010

© ČÚZK 2010

© ČÚZK 2010

3553

3547

K 2010

© ČÚZK 2010

© ČÚZK 2010

© ČÚZK 2010

© ČÚZK 2010

3513

© ČÚZK 2010

© ČÚZK 2010

3640

K 2010

© ČÚZK 2010

© ČÚZK 2010

© ČÚZK 2010

© ČÚZK 2010

3631

3639

3526

3537

**Přejezd v km 7,495 (P4105)**

**k.ú. Slemeno u Rychnova nad Kněžnou**



# Informace o parcele

**Parcelní číslo:** 3512  
**Výměra [m²]:** 9785  
**Katastrální území:** Slemeno u Rychnova nad Kněžnou 761800  
**Číslo LV:** [116](#)  
**Typ parcely:** Parcela katastru nemovitostí  
**Mapový list:** DKM  
**Určení výměry:** Ze souřadnic v S-JTSK  
**Způsob využití:** dráha  
**Druh pozemku:** ostatní plocha

## Vlastníci, jiní oprávnění

Vlastnické právo

| Jméno/název   | Adresa                                     | Podíl |
|---|--|-------|
| Česká republika                                     |  |       |
| Právo hospodařit s majetkem státu                   |  |       |
| Jméno/název   | Adresa                                     | Podíl |
| Správa železniční dopravní cesty, státní organizace | Dlážděná 1003/7, Praha, Nové Město, 110 00 |       |

## Způsob ochrany nemovitosti

| Název                   |
|-------------------------|
| rozsáhlé chráněné území |

## Seznam BPEJ

Parcela nemá evidované BPEJ.

## Omezení vlastnického práva

| Název                         |
|-------------------------------|
| Věcné břemeno (podle listiny) |

## Jiné zápisy

Nejsou evidovány žádné jiné zápisy.

# Informace o parcele

|                    |                                       |
|--------------------|---------------------------------------|
| Parcelní číslo:    | 3536                                  |
| Výměra [m²]:       | 270                                   |
| Katastrální území: | Slemeno u Rychnova nad Kněžnou 761800 |
| Číslo LV:          | <a href="#">10001</a>                 |
| Typ parcely:       | Parcela katastru nemovitostí          |
| Mapový list:       | DKM                                   |
| Určení výměry:     | Ze souřadnic v S-JTSK                 |
| Způsob využití:    | ostatní komunikace                    |
| Druh pozemku:      | ostatní plocha                        |

## Vlastníci, jiní oprávnění

Vlastnické právo

| Jméno/název   | Adresa | Podíl |
|---|--------|-------|
| OBEC SYNKOV - SLEMENO Synkov , Synkov - Slemeno, Synkov, 516 01 |        |       |

## Způsob ochrany nemovitosti

| Název                   |
|-------------------------|
| rozsáhlé chráněné území |

## Seznam BPEJ

Parcela nemá evidované BPEJ.

## Omezení vlastnického práva

| Název                         |
|-------------------------------|
| Věcné břemeno (podle listiny) |

## Jiné zápisy

Nejsou evidovány žádné jiné zápisy.

# Informace o parcele

|                    |                                       |
|--------------------|---------------------------------------|
| Parcelní číslo:    | 3525                                  |
| Výměra [m²]:       | 4371                                  |
| Katastrální území: | Slemeno u Rychnova nad Kněžnou 761800 |
| Číslo LV:          | <a href="#">10001</a>                 |
| Typ parcely:       | Parcela katastru nemovitostí          |
| Mapový list:       | DKM                                   |
| Určení výměry:     | Ze souřadnic v S-JTSK                 |
| Způsob využití:    | ostatní komunikace                    |
| Druh pozemku:      | ostatní plocha                        |

## Vlastníci, jiní oprávnění

Vlastnické právo

| Jméno/název           | Adresa                                    | Podíl |
|-----------------------|---|-------|
| OBEC SYNKOV - SLEMENO | Synkov , Synkov - Slemeno, Synkov, 516 01 |       |

## Způsob ochrany nemovitosti

| Název                   |
|-------------------------|
| rozsáhlé chráněné území |

## Seznam BPEJ

Parcela nemá evidované BPEJ.

## Omezení vlastnického práva

| Název                                |
|--------------------------------------|
| Věcné břemeno (podle listiny)        |
| Věcné břemeno ochrany vodního zdroje |

## Jiné zápisy

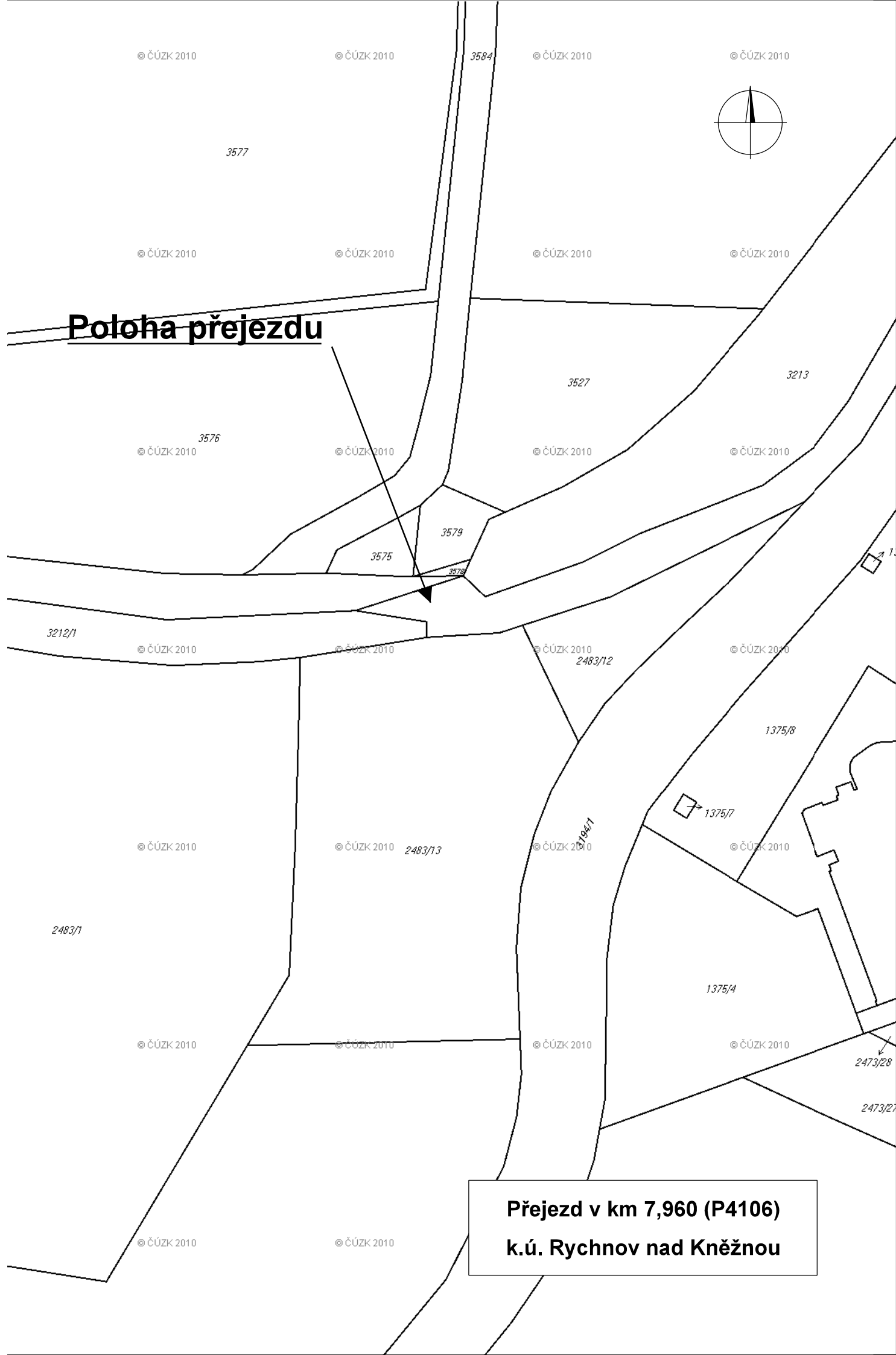
Nejsou evidovány žádné jiné zápisy.

### Stávající úrovněové přejezdy dotčené stavbou

| přejezd v km                                       |                          | kategorie komunikace |      |            |   |                |                   |     |                |   |
|--|--------------------------|----------------------|------|------------|---|----------------|-------------------|-----|----------------|---|
| informace z katastru nemovitostí o přejezdu /trati |                          |                      |      |            | informace z katastru nemovitostí o komunikacích |                |                   |     |                |   |
| kat.území  | parc. číslo              | parc.č.<br>dle ZE    | LV   | vlastník*  | kat.území                                       | parc.<br>číslo | parc.č.<br>dle ZE | LV  | spol.<br>podíl | vlastník, adresa  |
| <b>7,960</b><br>Rychnov nad<br>Kněžnou             | <b>II. tř.</b><br>3212/1 |                      | 4428 | SŽDC, s.o. | Rychnov nad<br>Kněžnou                          | 2926           |                   | 284 |                | Správa silnic Královéhradeckého kraje   |
| Rychnov nad<br>Kněžnou                             | 3213                     |                      | 4428 | SŽDC, s.o. | Slemeno u<br>Rychnova nad<br>Kněžnou            | 3251           |                   | 46  |                | Kutnohorská 59/23, Hradec Králové, Plačice, 500 04<br>Správa silnic Královéhradeckého kraje |
|  |                          |                      |      |            |   |                |                   |     |                | Kutnohorská 59/23, Hradec Králové, Plačice, 500 04  |

\* seznam vlastníků:

SŽDC, s.o. - Správa železniční dopravní cesty, státní organizace; Dlážděná 1003/7, Praha, Nové Město, 110 00



**Poloha přezdu**

**Přezd v km 7,960 (P4106)**  
**k.ú. Rychnov nad Kněžnou**

# Informace o parcele

|                           |                                     |
|---------------------------|-------------------------------------|
| Parcelní číslo:           | 3212/1                              |
| Výměra [m <sup>2</sup> ]: | 1609                                |
| Katastrální území:        | Rychnov nad Kněžnou 744107          |
| Číslo LV:                 | <a href="#">4428</a>                |
| Typ parcely:              | Parcela katastru nemovitostí        |
| Mapový list:              | DKM                                 |
| Určení výměry:            | Graficky nebo v digitalizované mapě |
| Způsob využití:           | dráha                               |
| Druh pozemku:             | ostatní plocha                      |

## Vlastníci, jiní oprávnění

Vlastnické právo

| Jméno/název   | Adresa                                     | Podíl |
|---|--|-------|
| Česká republika                                     |  |       |
| Právo hospodařit s majetkem státu                   |  |       |
| Jméno/název   | Adresa                                     | Podíl |
| Správa železniční dopravní cesty, státní organizace | Dlážděná 1003/7, Praha, Nové Město, 110 00 |       |

## Způsob ochrany nemovitosti

| Název                   |
|-------------------------|
| rozsáhlé chráněné území |

## Seznam BPEJ

Parcela nemá evidované BPEJ.

## Omezení vlastnického práva

Nejsou evidována žádná omezení.

## Jiné zápisy

| Název                       |
|-----------------------------|
| Změna výměr obnovou operátu |

# Informace o parcele

**Parcelní číslo:** 3213  
**Výměra [m²]:** 4890  
**Katastrální území:** Rychnov nad Kněžnou 744107  
**Číslo LV:** [4428](#)  
**Typ parcely:** Parcela katastru nemovitostí  
**Mapový list:** DKM  
**Určení výměry:** Ze souřadnic v S-JTSK  
**Způsob využití:** dráha  
**Druh pozemku:** ostatní plocha

## Vlastníci, jiní oprávnění

Vlastnické právo

| Jméno/název  | Adresa | Podíl |
|--|--------|-------|
| Česká republika  |        |       |
| Právo hospodařit s majetkem státu  |        |       |
| Jméno/název  | Adresa | Podíl |
| Správa železniční dopravní cesty, státní organizace Dlážděná 1003/7, Praha, Nové Město, 110 00 |        |       |

## Způsob ochrany nemovitosti

| Název                   |
|-------------------------|
| rozsáhlé chráněné území |

## Seznam BPEJ

Parcela nemá evidované BPEJ.

## Omezení vlastnického práva

Nejsou evidována žádná omezení.

## Jiné zápisy

| Název                       |
|-----------------------------|
| Změna výměr obnovou operátu |

# Informace o parcele

|                           |                              |
|---------------------------|------------------------------|
| Parcelní číslo:           | 2926                         |
| Výměra [m <sup>2</sup> ]: | 5091                         |
| Katastrální území:        | Rychnov nad Kněžnou 744107   |
| Číslo LV:                 | <a href="#">284</a>          |
| Typ parcely:              | Parcela katastru nemovitostí |
| Mapový list:              | DKM                          |
| Určení výměry:            | Ze souřadnic v S-JTSK        |
| Způsob využití:           | silnice                      |
| Druh pozemku:             | ostatní plocha               |

## Vlastníci, jiní oprávnění

Vlastnické právo

| Jméno/název                            | Adresa  | Podíl |
|--|---|-------|
| Královéhradecký kraj                   | Pivovarské náměstí 1245/2, Hradec Králové, 500 03 |       |
| Hospodaření se svěřeným majetkem kraje |   |       |

| Jméno/název                           | Adresa   | Podíl |
|---------------------------------------|--|-------|
| Správa silnic Královéhradeckého kraje | Kutnohorská 59/23, Hradec Králové, Plačice, 500 04 |       |

## Způsob ochrany nemovitosti

| Název                   |
|-------------------------|
| rozsáhlé chráněné území |

## Seznam BPEJ

Parcela nemá evidované BPEJ.

## Omezení vlastnického práva

Nejsou evidována žádná omezení.

## Jiné zápisy

Nejsou evidovány žádné jiné zápisy.



# Informace o parcele

|                           |                                       |
|---------------------------|---------------------------------------|
| Parcelní číslo:           | 3251                                  |
| Výměra [m <sup>2</sup> ]: | 27600                                 |
| Katastrální území:        | Slemeno u Rychnova nad Kněžnou 761800 |
| Číslo LV:                 | <a href="#">46</a>                    |
| Typ parcely:              | Parcela katastru nemovitostí          |
| Mapový list:              | DKM                                   |
| Určení výměry:            | Ze souřadnic v S-JTSK                 |
| Způsob využití:           | silnice                               |
| Druh pozemku:             | ostatní plocha                        |

## Vlastníci, jiní oprávnění

Vlastnické právo

| Jméno/název                            | Adresa  | Podíl |
|--|---|-------|
| Královéhradecký kraj                   | Pivovarské náměstí 1245/2, Hradec Králové, 500 03 |       |
| Hospodaření se svěřeným majetkem kraje |   |       |

| Jméno/název                           | Adresa   | Podíl |
|---------------------------------------|--|-------|
| Správa silnic Královéhradeckého kraje | Kutnohorská 59/23, Hradec Králové, Plačice, 500 04 |       |

## Způsob ochrany nemovitosti

| Název                   |
|-------------------------|
| rozsáhlé chráněné území |

## Seznam BPEJ

Parcela nemá evidované BPEJ.

## Omezení vlastnického práva

| Název                         |
|-------------------------------|
| Věcné břemeno (podle listiny) |

## Jiné zápisy

Nejsou evidovány žádné jiné zápisy.

### Stávající úrovněvé přejezdy dotčené stavbou

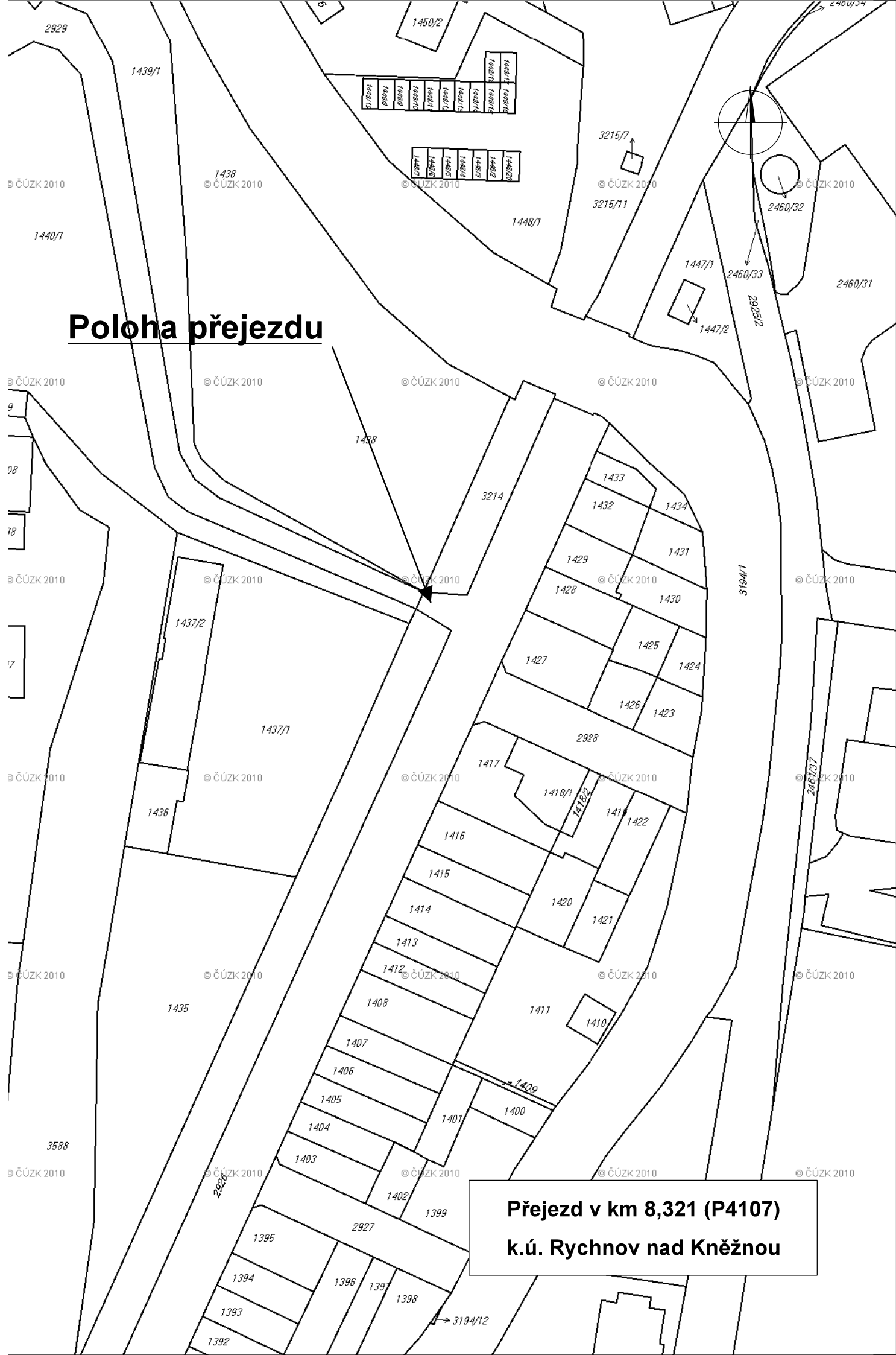
| přejezd v km                                       |                            | kategorie komunikace |      |            |   |                |                   |       |                |  |
|--|----------------------------|----------------------|------|------------|---|----------------|-------------------|-------|----------------|--|
| informace z katastru nemovitostí o přejezdu /trati |                            |                      |      |            | informace z katastru nemovitostí o komunikacích |                |                   |       |                |  |
| kat.území  | parc. číslo                | parc.č.<br>dle ZE    | LV   | vlastník*  | kat.území                                       | parc.<br>číslo | parc.č.<br>dle ZE | LV    | spol.<br>podíl | vlastník, adresa   |
| <b>8,321</b><br>Rychnov nad<br>Kněžnou             | <b>Místní kom.</b><br>3213 |                      | 4428 | SŽDC, s.o. | Rychnov nad<br>Kněžnou                          | 2926           |                   | 284   |                | Správa silnic Královéhradeckého kraje  |
| Rychnov nad<br>Kněžnou                             | 3214                       |                      | 4428 | SŽDC, s.o. | Rychnov nad<br>Kněžnou                          | 2929           |                   | 10001 |                | Kutnohorská 59/23, Hradec Králové, Plačice, 500 04<br>Město Rychnov nad Kněžnou<br>Havlíčková 136, Rychnov nad Kněžnou, 516 01 |

\* seznam vlastníků:

SŽDC, s.o. - Správa železniční dopravní cesty, státní organizace; Dlážďená 1003/7, Praha, Nové Město, 110 00

## Poloha přejezdu

**Přezd v km 8,321 (P4107)**  
**k.ú. Rychnov nad Kněžnou**



# Informace o parcele

**Parcelní číslo:** 3213  
**Výměra [m<sup>2</sup>]:** 4890  
**Katastrální území:** Rychnov nad Kněžnou 744107  
**Číslo LV:** [4428](#)  
**Typ parcely:** Parcela katastru nemovitostí  
**Mapový list:** DKM  
**Určení výměry:** Ze souřadnic v S-JTSK  
**Způsob využití:** dráha  
**Druh pozemku:** ostatní plocha

## Vlastníci, jiní oprávnění

Vlastnické právo

| Jméno/název                       | Adresa | Podíl |
|-----------------------------------|--------|-------|
| Česká republika                   |        |       |
| Právo hospodařit s majetkem státu |        |       |

| Jméno/název   | Adresa                                     | Podíl |
|---|--|-------|
| Správa železniční dopravní cesty, státní organizace | Dlážděná 1003/7, Praha, Nové Město, 110 00 |       |

## Způsob ochrany nemovitosti

| Název                   |
|-------------------------|
| rozsáhlé chráněné území |

## Seznam BPEJ

Parcela nemá evidované BPEJ.

## Omezení vlastnického práva

Nejsou evidována žádná omezení.

## Jiné zápisy

| Název                       |
|-----------------------------|
| Změna výměr obnovou operátu |

# Informace o parcele

**Parcelní číslo:** 3214  
**Výměra [m²]:** 439  
**Katastrální území:** Rychnov nad Kněžnou 744107  
**Číslo LV:** [4428](#)  
**Typ parcely:** Parcela katastru nemovitostí  
**Mapový list:** DKM  
**Určení výměry:** Ze souřadnic v S-JTSK  
**Způsob využití:** dráha  
**Druh pozemku:** ostatní plocha

## Vlastníci, jiní oprávnění

Vlastnické právo

| Jméno/název  | Adresa | Podíl |
|--|--------|-------|
| Česká republika  |        |       |
| Právo hospodařit s majetkem státu  |        |       |
| Jméno/název  | Adresa | Podíl |
| Správa železniční dopravní cesty, státní organizace Dlážděná 1003/7, Praha, Nové Město, 110 00 |        |       |

## Způsob ochrany nemovitosti

| Název                   |
|-------------------------|
| rozsáhlé chráněné území |

## Seznam BPEJ

Parcela nemá evidované BPEJ.

## Omezení vlastnického práva

Nejsou evidována žádná omezení.

## Jiné zápisy

| Název                       |
|-----------------------------|
| Změna výměr obnovou operátu |

# Informace o parcele

|                    |                              |
|--------------------|------------------------------|
| Parcelní číslo:    | 2926                         |
| Výměra [m²]:       | 5091                         |
| Katastrální území: | Rychnov nad Kněžnou 744107   |
| Číslo LV:          | <a href="#">284</a>          |
| Typ parcely:       | Parcela katastru nemovitostí |
| Mapový list:       | DKM                          |
| Určení výměry:     | Ze souřadnic v S-JTSK        |
| Způsob využití:    | silnice                      |
| Druh pozemku:      | ostatní plocha               |

## Vlastníci, jiní oprávnění

Vlastnické právo

| Jméno/název                            | Adresa  | Podíl |
|--|---|-------|
| Královéhradecký kraj                   | Pivovarské náměstí 1245/2, Hradec Králové, 500 03 |       |
| Hospodaření se svěřeným majetkem kraje |   |       |

| Jméno/název                           | Adresa   | Podíl |
|---------------------------------------|--|-------|
| Správa silnic Královéhradeckého kraje | Kutnohorská 59/23, Hradec Králové, Plačice, 500 04 |       |

## Způsob ochrany nemovitosti

| Název                   |
|-------------------------|
| rozsáhlé chráněné území |

## Seznam BPEJ

Parcela nemá evidované BPEJ.

## Omezení vlastnického práva

Nejsou evidována žádná omezení.

## Jiné zápisy

Nejsou evidovány žádné jiné zápisy.

# Informace o parcele

|                           |                              |
|---------------------------|------------------------------|
| Parcelní číslo:           | 2929                         |
| Výměra [m <sup>2</sup> ]: | 1598                         |
| Katastrální území:        | Rychnov nad Kněžnou 744107   |
| Číslo LV:                 | <a href="#">10001</a>        |
| Typ parcely:              | Parcela katastru nemovitostí |
| Mapový list:              | DKM                          |
| Určení výměry:            | Ze souřadnic v S-JTSK        |
| Způsob využití:           | ostatní komunikace           |
| Druh pozemku:             | ostatní plocha               |

## Vlastníci, jiní oprávnění

Vlastnické právo

| Jméno/název               | Adresa                                      | Podíl |
|---------------------------|---|-------|
| Město Rychnov nad Kněžnou | Havlíčková 136, Rychnov nad Kněžnou, 516 01 |       |

## Způsob ochrany nemovitosti

| Název                   |
|-------------------------|
| rozsáhlé chráněné území |

## Seznam BPEJ

Parcela nemá evidované BPEJ.

## Omezení vlastnického práva

Nejsou evidována žádná omezení.

## Jiné zápisy

| Název                       |
|-----------------------------|
| Změna výměr obnovou operátu |

### Stávající úrovně přejezdy dotčené stavbou

| přejezd v km                                       |                        | kategorie komunikace |     |           |   |                |                   |       |                |  |
|--|------------------------|----------------------|-----|-----------|---|----------------|-------------------|-------|----------------|--|
| informace z katastru nemovitostí o přejezdu /trati |                        |                      |     |           | informace z katastru nemovitostí o komunikacích |                |                   |       |                |  |
| kat.území  | parc. číslo            | parc.č.<br>dle ZE    | LV  | vlastník* | kat.území                                       | parc.<br>číslo | parc.č.<br>dle ZE | LV    | spol.<br>podíl | vlastník, adresa   |
| 8,449<br>Rychnov nad<br>Kněžnou                    | Místní kom.<br>3215/11 |                      | 331 | ČD, a.s.  | Rychnov nad<br>Kněžnou                          | 1451/1         |                   | 10001 |                | Město Rychnov nad Kněžnou  |
|  |                        |                      |     |           | Rychnov nad<br>Kněžnou                          | 2930           |                   | 284   |                | Havlíčková 136, Rychnov nad Kněžnou, 516 01<br>Správa silnic Královéhradeckého kraje |
|  |                        |                      |     |           |   |                |                   |       |                | Kutnohorská 59/23, Hradec Králové, Plačice, 500 04                                   |

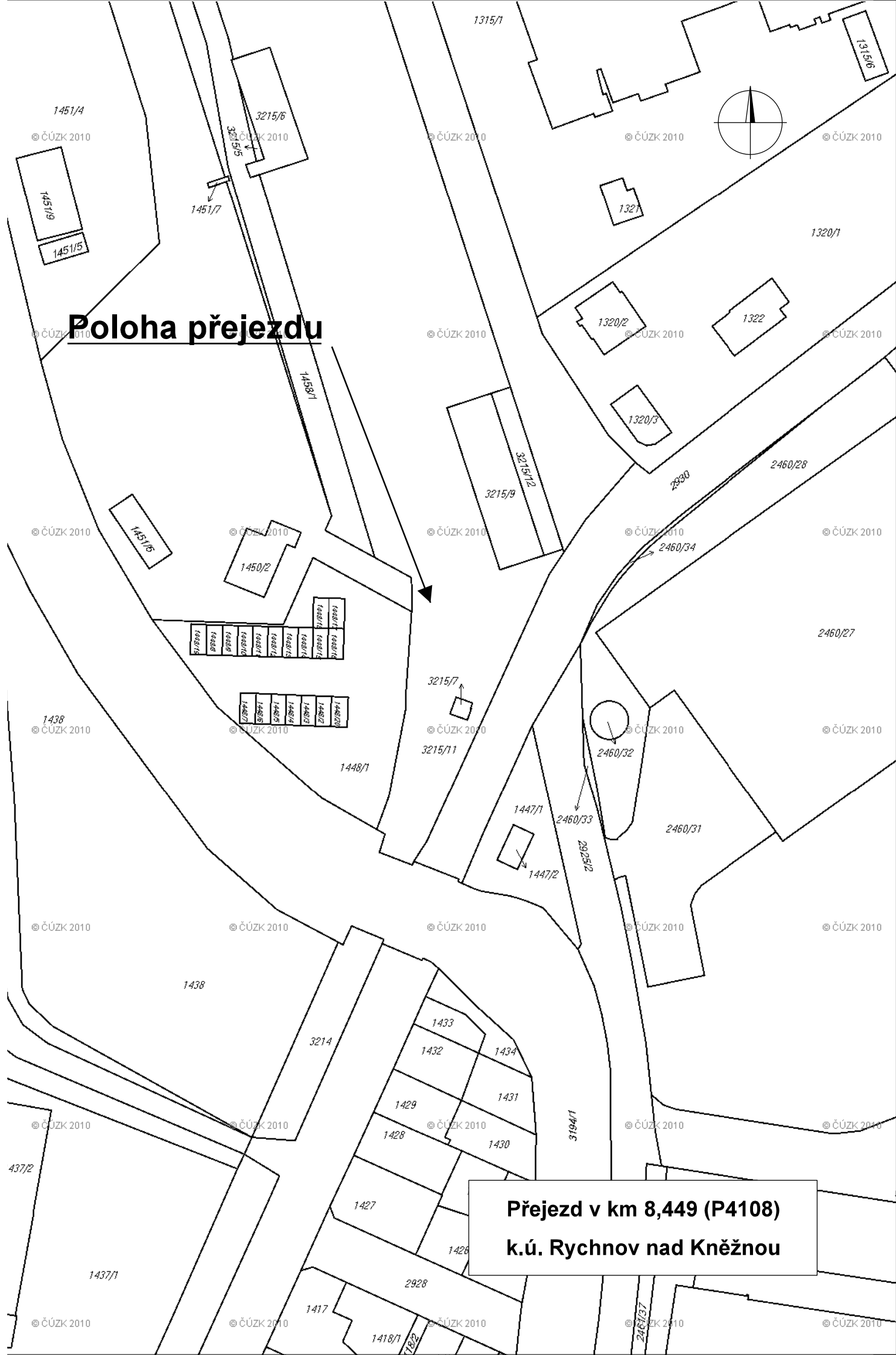
\* seznam vlastníků:

ČD, a.s. - České dráhy, akciová společnost; Nábřeží Ludvíka Svobody 1222/12, Praha, Nové Město, 110 15



## Poloha přejezdu

**Přezd v km 8,449 (P4108)**  
**k.ú. Rychnov nad Kněžnou**



## Informace o parcele

|                           |                                     |
|---------------------------|-------------------------------------|
| Parcelní číslo:           | 3215/11                             |
| Výměra [m <sup>2</sup> ]: | 14397                               |
| Katastrální území:        | Rychnov nad Kněžnou 744107          |
| Číslo LV:                 | <a href="#">331</a>                 |
| Typ parcely:              | Parcela katastru nemovitostí        |
| Mapový list:              | DKM                                 |
| Určení výměry:            | Graficky nebo v digitalizované mapě |
| Způsob využití:           | dráha                               |
| Druh pozemku:             | ostatní plocha                      |

## Vlastníci, jiní oprávnění

Vlastnické právo

| Jméno/název  | Adresa | Podíl |
|--|--------|-------|
| České dráhy, a.s. nábřeží Ludvíka Svobody 1222/12, Praha, Nové Město, 110 15 |        |       |

## Způsob ochrany nemovitosti

| Název                   |
|-------------------------|
| rozsáhlé chráněné území |

## Seznam BPEJ

Parcela nemá evidované BPEJ.

## Omezení vlastnického práva

Nejsou evidována žádná omezení.

## Jiné zápisy

Nejsou evidovány žádné jiné zápisy.

# Informace o parcele

**Parcelní číslo:** 1451/1  
**Výměra [m²]:** 7175  
**Katastrální území:** Rychnov nad Kněžnou 744107  
**Číslo LV:** [10001](#)  
**Typ parcely:** Parcela katastru nemovitostí  
**Mapový list:** DKM  
**Určení výměry:** Graficky nebo v digitalizované mapě  
**Způsob využití:** manipulační plocha  
**Druh pozemku:** ostatní plocha

## Vlastníci, jiní oprávnění

Vlastnické právo

| Jméno/název               | Adresa                                      | Podíl |
|---------------------------|---|-------|
| Město Rychnov nad Kněžnou | Havlíčková 136, Rychnov nad Kněžnou, 516 01 |       |

## Způsob ochrany nemovitosti

| Název                   |
|-------------------------|
| rozsáhlé chráněné území |

## Seznam BPEJ

Parcela nemá evidované BPEJ.

## Omezení vlastnického práva

Nejsou evidována žádná omezení.

## Jiné zápisy

| Název                       |
|-----------------------------|
| Změna výměr obnovou operátu |

# Informace o parcele

|                    |                              |
|--------------------|------------------------------|
| Parcelní číslo:    | 2930                         |
| Výměra [m²]:       | 2480                         |
| Katastrální území: | Rychnov nad Kněžnou 744107   |
| Číslo LV:          | <a href="#">284</a>          |
| Typ parcely:       | Parcela katastru nemovitostí |
| Mapový list:       | DKM                          |
| Určení výměry:     | Ze souřadnic v S-JTSK        |
| Způsob využití:    | silnice                      |
| Druh pozemku:      | ostatní plocha               |

## Vlastníci, jiní oprávnění

Vlastnické právo

| Jméno/název                            | Adresa  | Podíl |
|--|---|-------|
| Královéhradecký kraj                   | Pivovarské náměstí 1245/2, Hradec Králové, 500 03 |       |
| Hospodaření se svěřeným majetkem kraje |   |       |

| Jméno/název                           | Adresa   | Podíl |
|---------------------------------------|--|-------|
| Správa silnic Královéhradeckého kraje | Kutnohorská 59/23, Hradec Králové, Plačice, 500 04 |       |

## Způsob ochrany nemovitosti

| Název                   |
|-------------------------|
| rozsáhlé chráněné území |

## Seznam BPEJ

Parcela nemá evidované BPEJ.

## Omezení vlastnického práva

| Název                         |
|-------------------------------|
| Věcné břemeno (podle listiny) |

## Jiné zápisy

Nejsou evidovány žádné jiné zápisy.

### Stávající úrovněové přejezdy dotčené stavbou

| přejezd v km                                       |                               | kategorie komunikace |     |           |   |                |                   |       |                |   |
|--|-------------------------------|----------------------|-----|-----------|---|----------------|-------------------|-------|----------------|---|
| informace z katastru nemovitostí o přejezdu /trati |                               |                      |     |           | informace z katastru nemovitostí o komunikacích |                |                   |       |                |   |
| kat.území  | parc. číslo                   | parc.č.<br>dle ZE    | LV  | vlastník* | kat.území                                       | parc.<br>číslo | parc.č.<br>dle ZE | LV    | spol.<br>podíl | vlastník, adresa                            |
| <b>8,859</b><br>Rychnov nad<br>Kněžnou             | <b>Místní kom.</b><br>3215/11 |                      | 331 | ČD, a.s.  | Rychnov nad<br>Kněžnou                          | 2966/1         |                   | 10001 |                | Město Rychnov nad Kněžnou                   |
|  |                               |                      |     |           | Rychnov nad<br>Kněžnou                          | 2958/2         |                   | 10001 |                | Havlíčková 136, Rychnov nad Kněžnou, 516 01 |
|  |                               |                      |     |           |   |                |                   |       |                | Město Rychnov nad Kněžnou                   |
|  |                               |                      |     |           |   |                |                   |       |                | Havlíčková 136, Rychnov nad Kněžnou, 516 01 |

\* seznam vlastníků:

ČD, a.s. - České dráhy, akciová společnost; Nábřeží Ludvíka Svobody 1222/12, Praha, Nové Město, 110 15



Poloha přezdu

Přezd v km 8,859 (P4109)  
k.ú. Rychnov nad Kněžnou

# Informace o parcele

**Parcelní číslo:** 3215/11  
**Výměra [m<sup>2</sup>]:** 14397  
**Katastrální území:** Rychnov nad Kněžnou 744107  
**Číslo LV:** [331](#)  
**Typ parcely:** Parcela katastru nemovitostí  
**Mapový list:** DKM  
**Určení výměry:** Graficky nebo v digitalizované mapě  
**Způsob využití:** dráha  
**Druh pozemku:** ostatní plocha

## Vlastníci, jiní oprávnění

Vlastnické právo

| Jméno/název       | Adresa   | Podíl |
|-------------------|--|-------|
| České dráhy, a.s. | nábřeží Ludvíka Svobody 1222/12, Praha, Nové Město, 110 15 |       |

## Způsob ochrany nemovitosti

| Název                   |
|-------------------------|
| rozsáhlé chráněné území |

## Seznam BPEJ

Parcela nemá evidované BPEJ.

## Omezení vlastnického práva

Nejsou evidována žádná omezení.

## Jiné zápisy

Nejsou evidovány žádné jiné zápisy.

# Informace o parcele

**Parcelní číslo:** 2966/1  
**Výměra [m<sup>2</sup>]:** 711  
**Katastrální území:** Rychnov nad Kněžnou 744107  
**Číslo LV:** [10001](#)  
**Typ parcely:** Parcela katastru nemovitostí  
**Mapový list:** DKM  
**Určení výměry:** Ze souřadnic v S-JTSK  
**Způsob využití:** ostatní komunikace  
**Druh pozemku:** ostatní plocha

## Vlastníci, jiní oprávnění

Vlastnické právo

| Jméno/název               | Adresa                                      | Podíl |
|---------------------------|---|-------|
| Město Rychnov nad Kněžnou | Havlíčková 136, Rychnov nad Kněžnou, 516 01 |       |

## Způsob ochrany nemovitosti

| Název                   |
|-------------------------|
| rozsáhlé chráněné území |

## Seznam BPEJ

Parcela nemá evidované BPEJ.

## Omezení vlastnického práva

Nejsou evidována žádná omezení.

## Jiné zápisy

Nejsou evidovány žádné jiné zápisy.



# Informace o parcele

**Parcelní číslo:** 2958/2  
**Výměra [m²]:** 870  
**Katastrální území:** Rychnov nad Kněžnou 744107  
**Číslo LV:** [10001](#)  
**Typ parcely:** Parcela katastru nemovitostí  
**Mapový list:** DKM  
**Určení výměry:** Ze souřadnic v S-JTSK  
**Způsob využití:** ostatní komunikace  
**Druh pozemku:** ostatní plocha

## Vlastníci, jiní oprávnění

Vlastnické právo

| Jméno/název               | Adresa                                      | Podíl |
|---------------------------|---|-------|
| Město Rychnov nad Kněžnou | Havlíčková 136, Rychnov nad Kněžnou, 516 01 |       |

## Způsob ochrany nemovitosti

| Název                   |
|-------------------------|
| rozsáhlé chráněné území |

## Seznam BPEJ

Parcela nemá evidované BPEJ.

## Omezení vlastnického práva

Nejsou evidována žádná omezení.

## Jiné zápisy

| Název                       |
|-----------------------------|
| Změna výměr obnovou operátu |