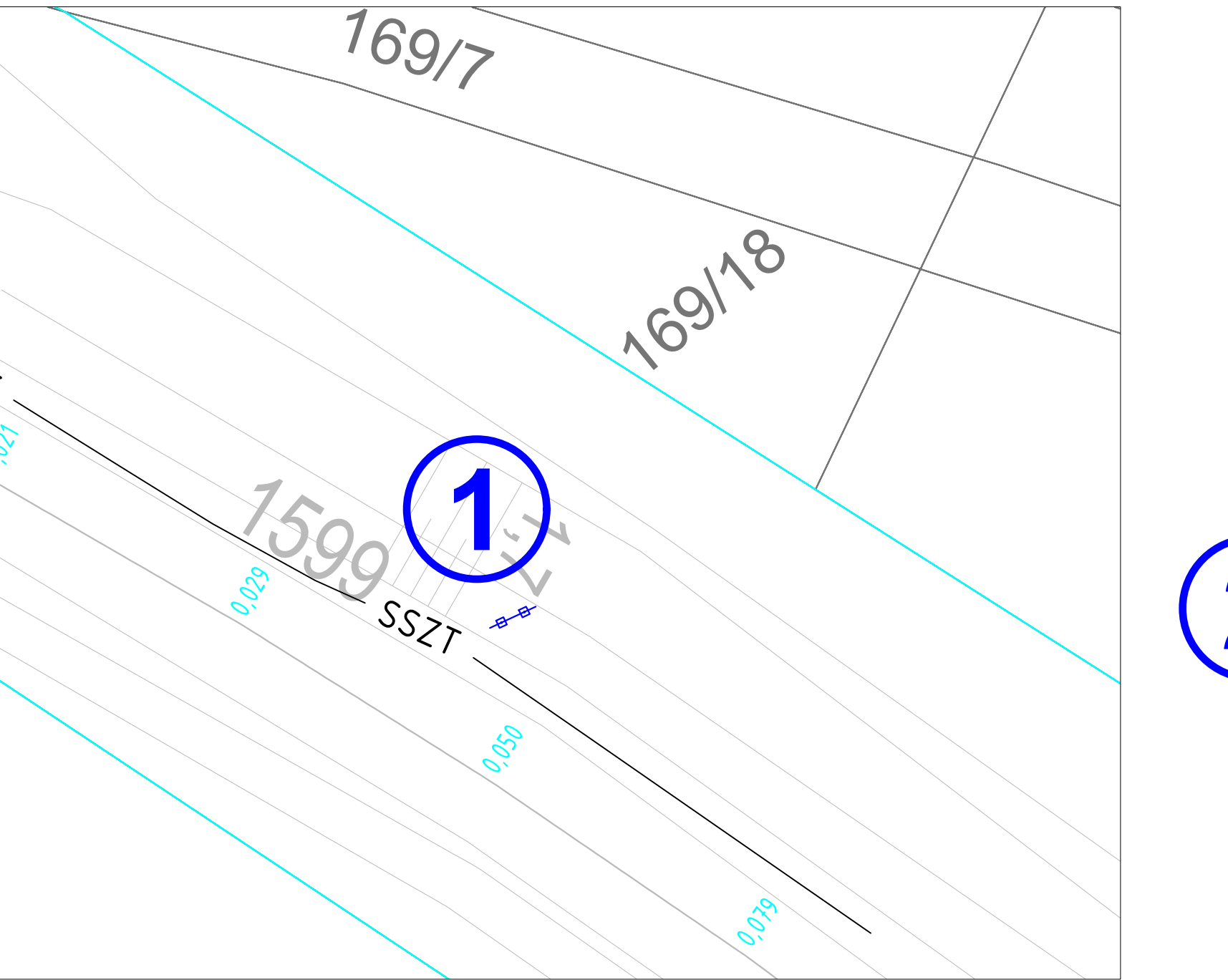
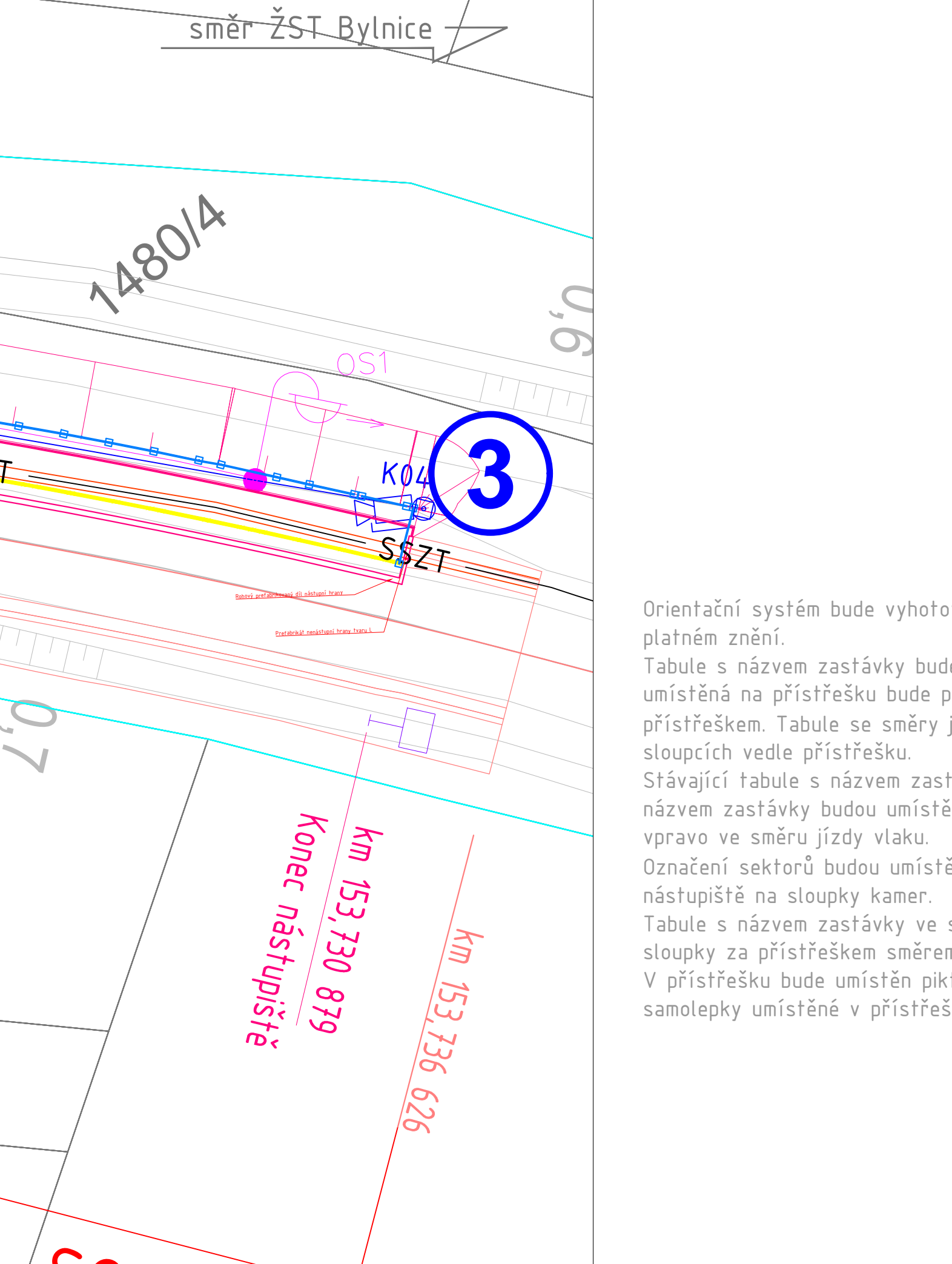
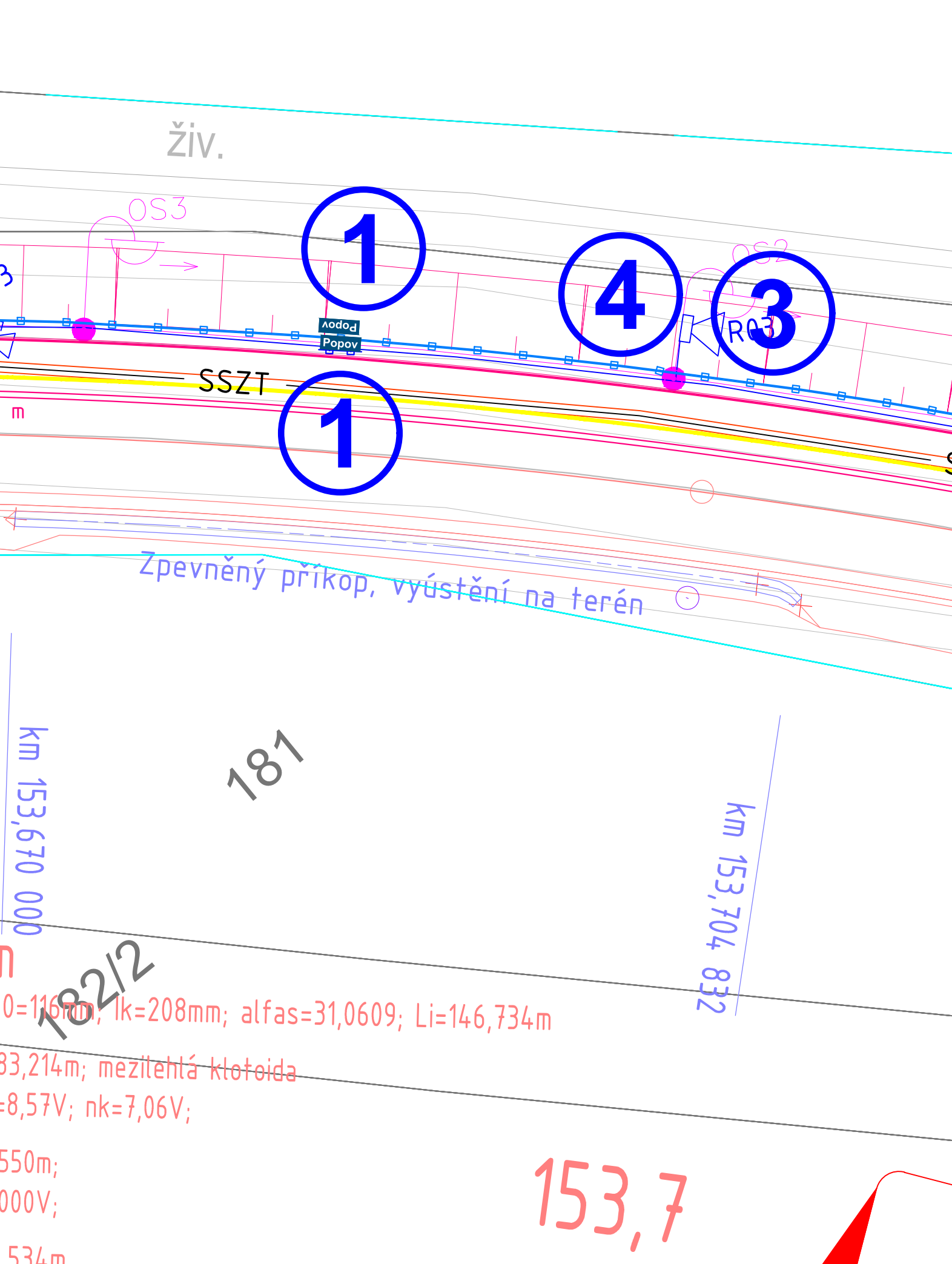
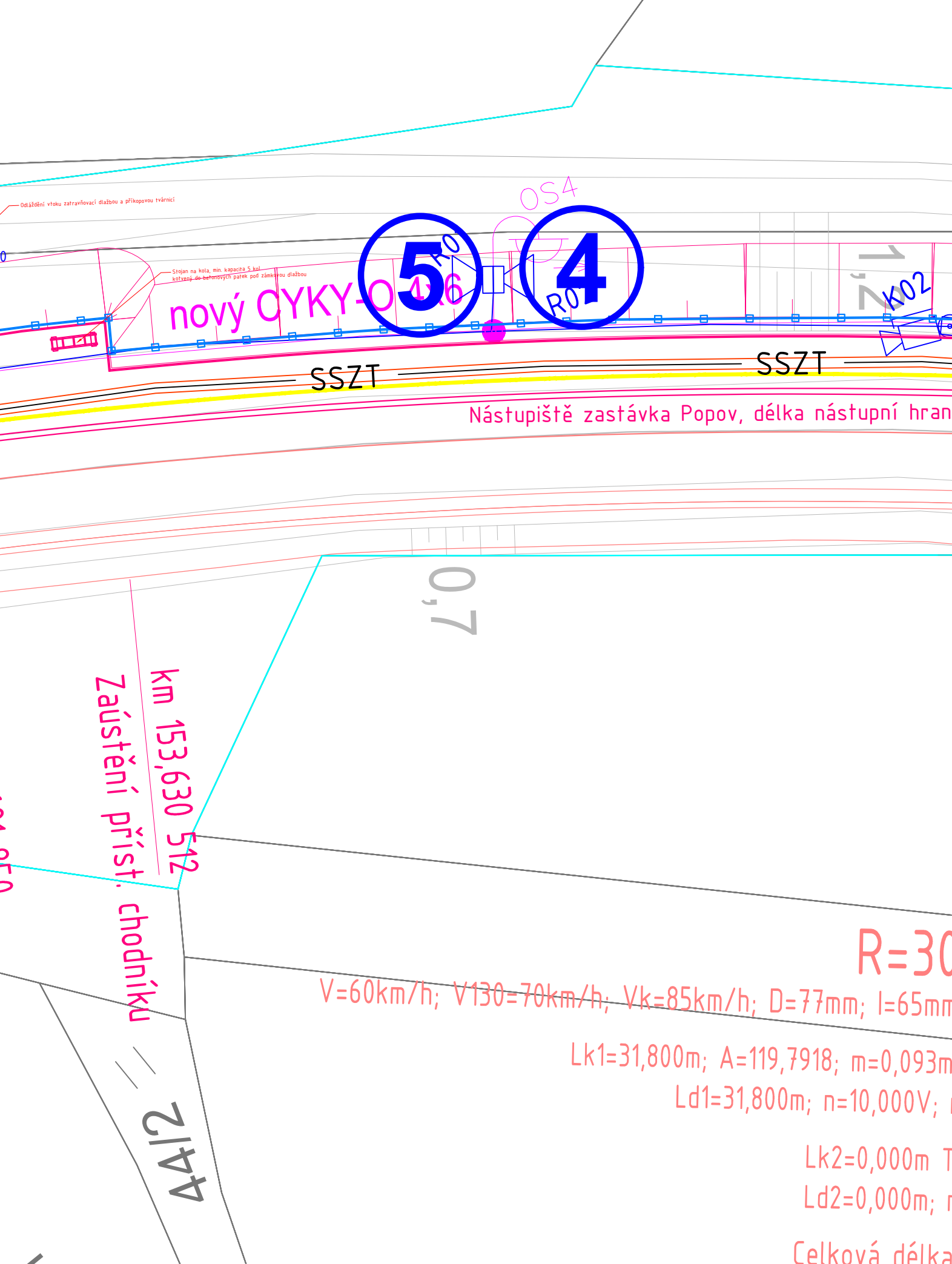
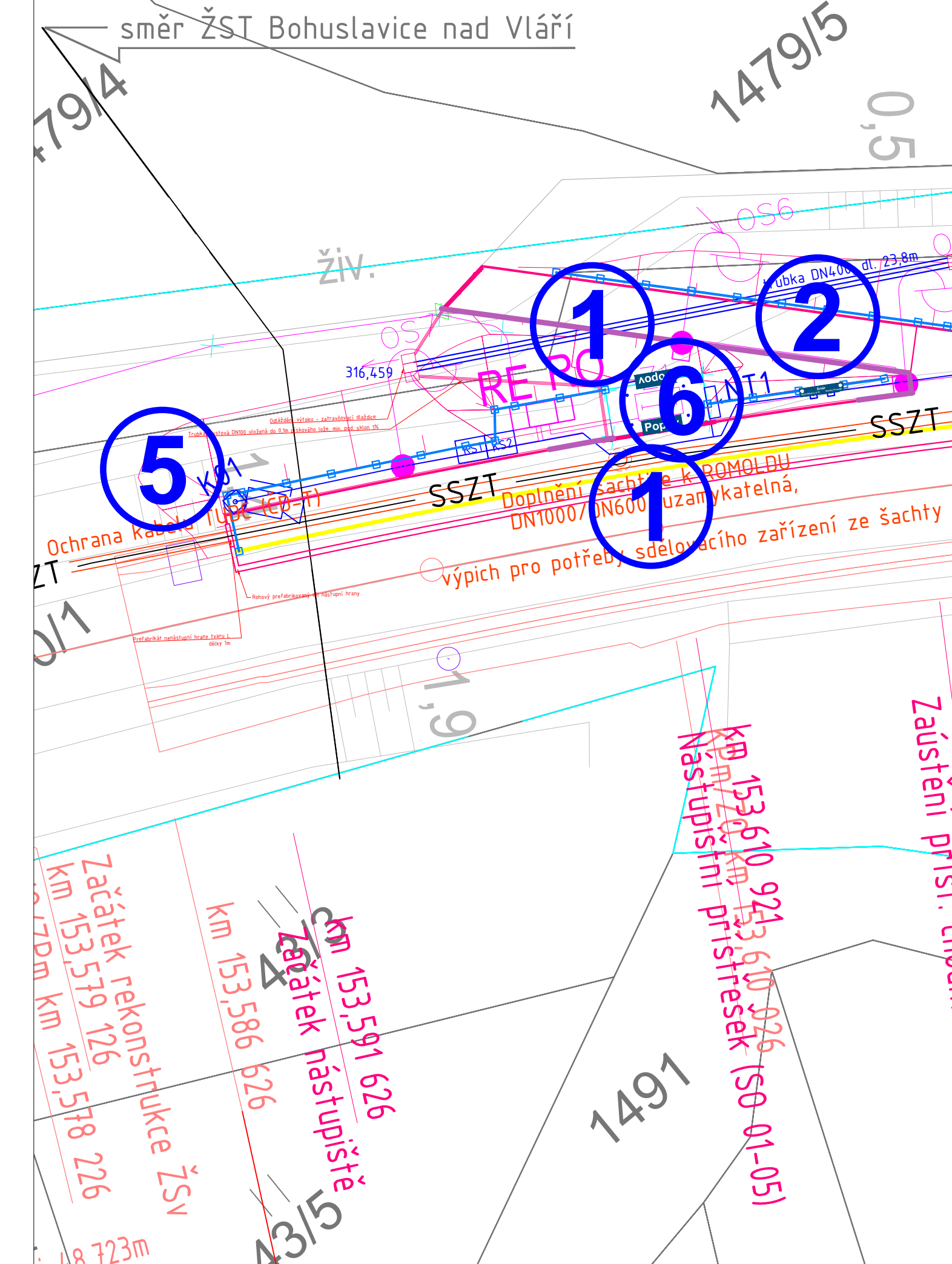
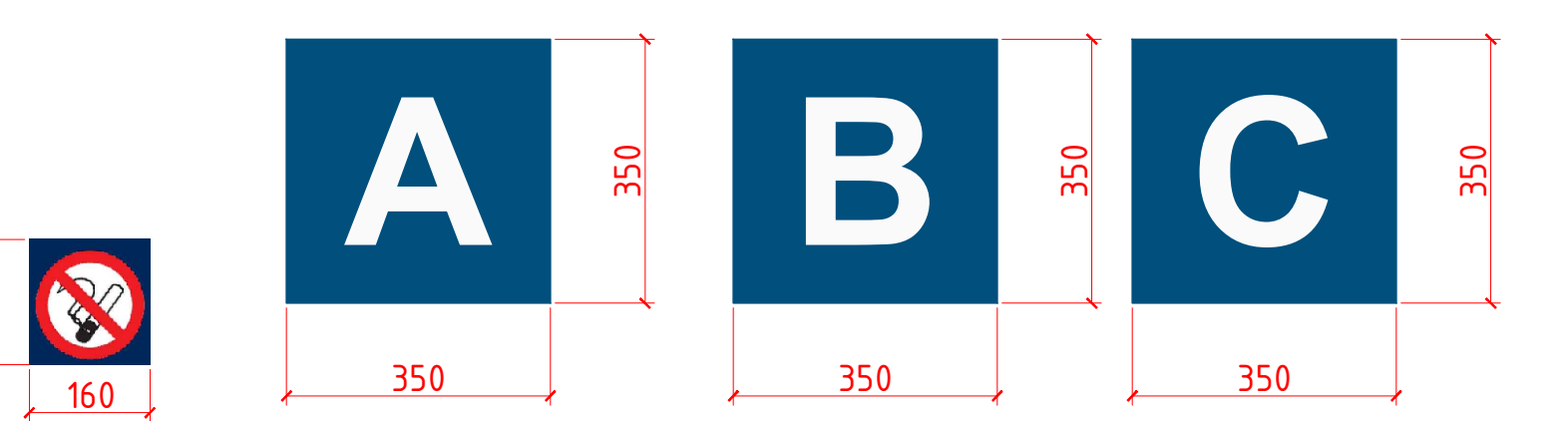


Tabule 1 před zastávkou ze směru Staré Město u U. H.
Osazena ve staničení km 153,491



Tabule 1 před zastávkou ze směru Vlárský Průmysk
Osazena ve staničení km 153,831



Orientační systém bude vyhotoven podle směrnice SŽDC Sm 118 v platném znění. Tabule s názvem zastávky bude umístěna na dvou sloupcích. Tabule umístěná na přístřešku bude použita stávající a přesunuta s přístřeškem. Tabule se směry jízdy vlaků bude umístěna na sloupcích vedle přístřešku. Stávající tabule s názvem zastávky budou přesunuty. Tabule s názvem zastávky budou umístěny 100m před začátkem nástupiště vpravo ve směru jízdy vlaku. Označení sektorů budou umístěna na stožáry osvětlení. Na koncích nástupiště na sloupky kamer. Tabule s názvem zastávky ve směru od obce bude umístěna na dva sloupky za přístřeškem směrem k zastavěnému území. V přístřešku bude umístěn piktogram zákaz kouření v podobě samolepky umístěné v přístřešku.