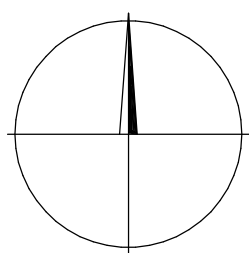


směr Ostrava



Obvod stavby na hranici drážního pozemku

Obvod stavby na hranici mimodrážního pozemku


234/2 Obvod stavby na časti mimodrážního pozemku


26 Bod na hranici obvodu stavby

A diagram of a staircase with 5 steps, numbered 1 to 5. Step 5 is highlighted in orange.

$$\begin{array}{r} 477800 \\ + 1133800 \\ \hline \end{array}$$

PS 01_Kabelizace a vazby na SZZ
S0 02_Přejezdové zabezpečovací zařízení v km 83,239
S0 03_Přejezdové zabezpečovací zařízení v km 83,893
SO 01_Zelezniční svrsek v km 83,239
SO 03_Zelezniční svrsek v km 83,893
SO 02_Přejzdová konstrukce km 83,239
SO 04_Přejzdová konstrukce km 83,893
SO 05_Elektrická přípojka PZZ v km 83,239
SO 06_Elektrická přípojka PZZ v km 83,893
SO 07_Rелейový domek PZS v km 83,239
SO 08_Rелейový domek PZS v km 83,893

 SB projekt s.r.o.
Kasárenská 4063/4, 695 01 Hodonín

Katastrální území	Vyhotovil	Kontroloval	 GEOMETRA
Území v Novém Jímě Předměstí pod Radbuzou	V. Vysoký, P. Putna	Ing. Svatoopluk Stoklaska	
Investor:	Správa železnic, s.p., Dlážděná 1003/7, Nové Město, 1600 Praha 1		
Objednatel:	SB Projekt s.r.o., Kaskaderna 4063/4, 695 01 Hodonín 1		
Název zakázky : <div style="text-align: center; padding: 10px;"> Vystavba PZS v km 83,239 (P7349) a rekonstrukce PZS VÚD přejezdu P7350 v km 83,893 trati Ostrava - Valašské Meziříčí </div>			
Geodetický podklad			Cast: 1.5 Zakazka c. 271/2019 Datum 4/2020 Souř.systém S-JTŠK Výškový syst. Bpv
Obvod stavby - přehledná situace			Příloha: 2.5 Měřítko 1:1000