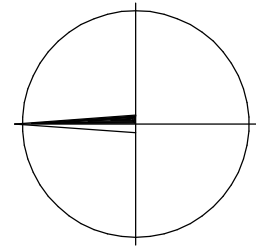
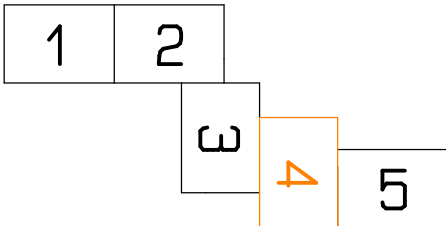


LEGENDA:

- Obvod stavby na hranici dražního pozemku
- Obvod stavby na hranici mimodražního pozemku
- Obvod stavby na části mimodražního pozemku
- Bod na hranici obvodu stavby




KLAD MAPOVÝCH LISTŮ



SEZNAM PS, SO :

- PS 01_Kabine a vstupy na SZT
- PS 02_Přejezdové zabezpečovací zařízení v km 83,239
- PS 03_Přejezdové zabezpečovací zařízení v km 83,893
- SO 01_Zelezniční svrsek v km 83,239
- SO 02_Zelezniční svrsek v km 83,893
- SO 02_Přejezdová konstrukce km 83,239
- SO 04_Přejezdová konstrukce km 83,893
- SO 05_Elektrická přípojka PZZ v km 83,239
- SO 05_Elektrická přípojka PZZ v km 83,893
- SO 07_Relevoí domek PZS v km 83,239
- SO 08_Relevoí domek PZS v km 83,893

			ČÍSLO SOUPRAVY:
REVIZE Č.	DATUM	ZMĚNA	

 SB projekt s.r.o.
Kosárenská 4063/4, 695 01 Hodonín

Katastrální území Účastník v Novém Jáchově Frenštát pod Radhoštěm		Vyhotořil V. Vyskočil, P. Putna		Kontroloval Ing. Svatopluk Stoklásk	
Investor: SB Projekt s.r.o., Kosárenská 4063/4, 695 01 Hodonín 1		Správa železnic, s.o., Dílčková 1003/7, Nové Město, 1000 Praha 1			
Objednatel: SB Projekt s.r.o., Kosárenská 4063/4, 695 01 Hodonín 1					
Název zakázky: Výstavba PZS v km 83,239 (P7349) a rekonstrukce PZS VÚD přejezdu P7350 v km 83,893 trati Ostrava - Valašské Meziříčí					
Geodetický podklad		Část:	1.5	Zakázka č.	271/2019
Obvod stavby - přehledná situace		Příloha:	2.4	Datum	4/2020
				Souř. systém	S-JTSK
				Výškový syst.	Bpv
				Měřítko	1:1000



zeměměřická kancelář s.r.o.
KYJOV , Masarykovo nám. 63
tel. 518 611 666
IČO - 253 287 27