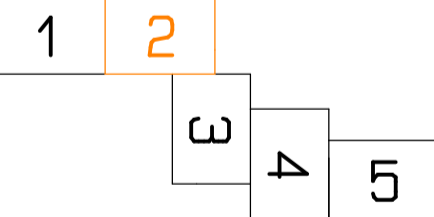


k.ú. Lichnov u Nového Jičína

k.ú. Lichnov u Nového Jičína

k.ú. Frenštát pod Radhoštěm

KLAD MAPOVÝCH LISTŮ

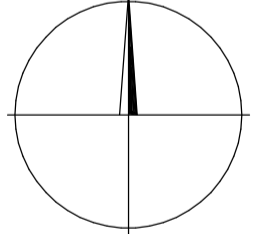


GEZNAM PS, SO

01_Kabelizace a vazby na SZZ
02_Přejezdové zabezpečovací zařízení v km 83,239
03_Přejezdové zabezpečovací zařízení v km 83,893
04_Železniční svrsek v km 83,239
05_Železniční svrsek v km 83,893
06_Přejezdová konstrukce km 83,239
07_Přejezdová konstrukce km 83,893
08_Elektrická přípojka PZZ v km 83,239
09_Elektrická přípojka PZZ v km 83,893
10_Releový domek PZS v km 83,239
11_Releový domek PZS v km 83,893


BOD VYTÝČOVACÍ SÍŤ

- 2378 Bude zachován
- 2382 Bude zničen
- 2376 Při ochraně může být zachován
- 4002 Pomocný bod, dočasně stab.



			ČÍSLO SOUPRAVY:
REVIZE Č.	DATUM	ZMĚNA	

 SB projekt s.r.o.
Kasárská 4063/4, 695 01 Hodonín

Katastrální území	Vyhotovil	Kontroloval	 GEOMETRA zeměměřická kancelář s.r.o. KYJOV, Masarykovo nám. 63 tel. 518 611 666 fčo - 253 287 27
zpracoval v. Vysoký, P. Putna	Ing. Svatoopluk Stoklaska		
Investor:	Správa Železnic, s.a., Oblastní 1003/7, Nové Město, 11000 Praha 1		
Objednavatel:	SB Projekt s.r.o., Kaskádská 4063/4, 695 01 Hodonín 1		
Název zakázky : Vystavba PZS v km 83,239 (P7349) a rekonstrukce PZS VÚD přejezdu P7350 v km 83,893 trati Ostrava - Valašské Meziříčí			
Geodetický podklad - Vytyčovací síť	Část:	1.3	Zakázka č. 271/2019 Datum 4/2020 Souř.systém S-JTŠK Příloha: Vyskový syst. BpV
Přehled bodového pole - vytyčovací sítě		2.2	Měřítko 1:1000