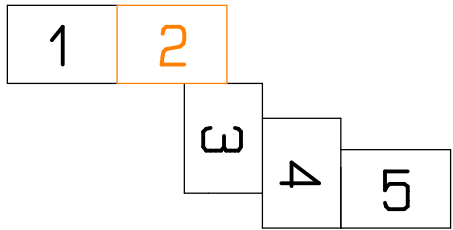


LEGENDA:

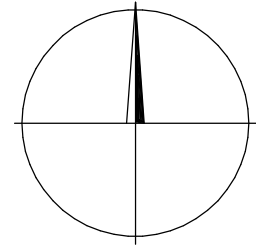
- hranice parcely katastru nemovitostí
- slučková čára
- hranice katastrálního území
- hranice drážního pozemku - SZ, s.o.
- hranice drážního pozemku - CD, a.s.
- hranice drážní parcely - SZ, s.o.
- osa koleje
- pozemek SZ, s.o.
- pozemek (část pozemku) SZ, s.o. dotčený stavbou
- pozemek (část pozemku) CD, a.s. dotčený stavbou
- dočasný zábor
- dočasný zábor s následným věcným břemenem
- trvalý zábor
- číslo pozemku
- číslo trvalého záboru

KLAD MAPOVÝCH LISTŮ




SEZNAM PS, SO :

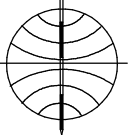
PS 01_Kabelizace a vazby na SZ
PS 02_Přejezdové zabezpečovací zařízení v km 83,239
PS 03_Přejezdové zabezpečovací zařízení v km 83,893
SO 01_Zelezniční svršek v km 83,239
SO 03_Zelezniční svršek v km 83,893
SO 02_Přejezdová konstrukce km 83,239
SO 04_Přejezdová konstrukce km 83,893
SO 05_Elektrická přípojka PZZ v km 83,239
SO 06_Elektrická přípojka PZZ v km 83,893
SO 07_Releový domek PZS v km 83,239
SO 08_Releový domek PZS v km 83,893



			ČÍSLO SOUPRAVY:
REVIZE Č.	DATUM	ZMĚNA	



SB projekt s.r.o.
Kosdrenská 4063/4, 695 01 Hodonín

Katastrální území Lichnov u Nového Jičína Frenštát pod Radhoštěm Investor: Objednavatel: Název zakázky :	Vyhotovil V. Vyskočil, P. Putna Správa železnic, s.o., Dlážděná 1003/7, Nové Město, 1000 Praha 1 SB Projekt s.r.o., Kosdrenská 4063/4, 695 01 Hodonín 1	Kontroloval Ing. Svatopluk Stoklaska Ing. Svatopluk Stoklaska Svatopluk Stoklaska Svatopluk Stoklaska	 zeměměřická kancelář s.r.o. KYJOV , Masarykovo nám. 63 tel. 518 611 666 ICO - 253 287 27
Výstavba PZS v km 83,239 (P7349) a rekonstrukce PZS VÚD přejezdu P7350 v km 83,893 trati Ostrava - Valašské Meziříčí	Část: 1.2 Příloha: 2.2	Zakázka č. 271/2019 Datum 4/2020 Souř.systém S-JTSK Výškový syst. Bpv Měřítko 1:1000	
Geodetický podklad - Majetkoprávní část			
Situace nemovitostí dotčených stavbou			