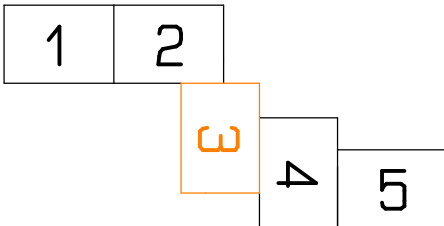


KLAD MAPOVÝCH LISTŮ

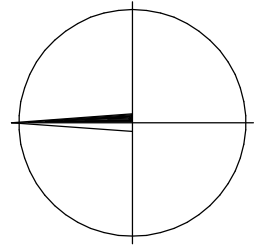


SEZNAM PS, SO :

- PS 01_Kabelizace a vazby na SZZ
- PS 02_Přejezdové zabezpečovací zařízení v km 83,239
- PS 03_Přejezdové zabezpečovací zařízení v km 83,893
- SO 01_Zelezniční svršek v km 83,239
- SO 03_Zelezniční svršek v km 83,893
- SO 02_Přejezdová konstrukce km 83,239
- SO 04_Přejezdová konstrukce km 83,893
- SO 05_Elektrická přípojka PZZ v km 83,239
- SO 06_Elektrická přípojka PZZ v km 83,893
- SO 07_Releový domek PZS v km 83,239
- SO 08_Releový domek PZS v km 83,893

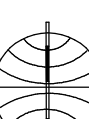
LEGENDA:

- Obvod stavby na hranici drážního pozemku
- Obvod stavby na hranici mimodrážního pozemku
- Obvod stavby na části mimodrážního pozemku
- Bod na hranici obvodu stavby



			ČÍSLO SOUPRAVY:
REVIZE Č.	DATUM	ZMĚNA	

SB projekt s.r.o.
Kosdrenská 4063/4, 695 01 Hodonín

Katastrální území Úřad v Novém Jorku Frenštát pod Radhoštěm	Vyhotovil V. Vyskočil, P. Putna	Kontroloval Ing. Svatopluk Stoklaska	 GEOMETRA zeměměřická kancelář s.r.o. KYJOV , Masarykovo nám. 63 tel. 518 611 666 ICO - 253 287 27
Investor: SB Projekt s.r.o., Kosarenská 4063/4, 695 01 Hodonín 1	Objednavatel: Název zakázky : Výstavba PZS v km 83,239 (P7349) a rekonstrukce PZS VÚD přejezdu P7350 v km 83,893 trati Ostrava - Valašské Meziříčí		
Geodetický podklad	Část: 1.5	Zakázka č. Datum Souř.systém	271/2019 4/2020 S-JTSK
Obvod stavby - přehledná situace	Příloha: 2.3	Výškový syst. Měřítko	Bpv 1 : 1000