

REVIZE Č.	DATUM	ZMĚNA

Generální projektant:

Společnost pro zastávky Popov a Rajnochovice




DRAWINGS S.R.O.
OPAVSKÁ 845
721 00 OSTRAVA
WWW.DRAWINGS-OV.CZ
DIČ: CZ04550263
IČO: 04550263

PRODIN A.S.
JIRÁSKOVA 169
530 02 PARDUBICE
WWW.PRODIN.CZ
DIČ: CZ25292161
IČO: 25292161



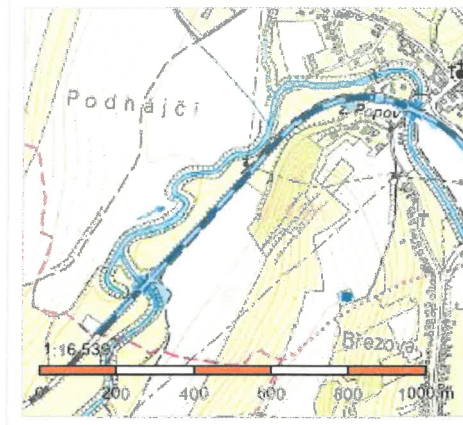
Zpracovatel dílčí části:

Souřadnicový systém S-JTSK, Výškový systém Bpv

Vypracoval: Eva Mládková		Zodp. projektant: Ing. Tomáš Derka	Kontroloval: Bc. Michal Šobr		
Kraj: Zlínský		Traťový úsek/Obec: Bohuslavice n. Vlárí – Bylnice			
Investor Správa železniční dopravní cesty, s.o.					
Akce: REKONSTRUKCE ZASTÁVEK POPOV A RAJNOCHOVICE Zastávka Popov k. ú. Popov nad Vlárí					
Obsah výkresu: DOKLADY ČÁST POPOV				Formát A4	
				Datum 06/2019	
				Účel DSP	
				Č. zakázky 4510-18-014	
				Změna	Č. kopie
				Měřítko -	
				Část dokumentace H.1	Č. výkresu

Informace o pozemku

Parcelní číslo:	1480/1
Obec:	Štítná nad Vláří-Popov [585831]
Katastrální území:	Popov nad Vláří [763934]
Číslo LV:	1153
Výměra [m ²]:	31748
Typ parcely:	Parcela katastru nemovitostí
Mapový list:	KMD
Určení výměry:	Graficky nebo v digitalizované mapě
Způsob využití:	dráha
Druh pozemku:	ostatní plocha



Vlastníci, jiní oprávnění

Vlastnické právo	Podíl
Česká republika,	
Právo hospodařit s majetkem státu	Podíl
Správa železniční dopravní cesty, státní organizace, Dílčedná 1003/7, Nové Město, 11000 Praha 1	

Způsob ochrany nemovitosti

Název
rozsáhlé chráněné území

Seznam BPEJ

Parcela nemá evidované BPEJ.

Omezení vlastnického práva

Typ
Věcné břemeno zřizování a provozování vedení

Jiné zápisy

Nejsou evidovány žádné jiné zápisy.

Řízení, v rámci kterých byl k nemovitosti zapsán cenový údaj

Nemovitost je v územním obvodu, kde státní správu katastru nemovitostí ČR vykonává [Katastrální úřad pro Zlínský kraj, Katastrální pracoviště Valašské Klobouky](#)

Zobrazené údaje mají informativní charakter. Platnost k 19.02.2019 12:00:00.

© 2004 - 2019 Český úřad zeměměřický a katastrální, Pod sídlištěm 1800/9, Kobyličky, 18211 Praha 8
Podání určená katastrálními úřady a pracovišti zasílejte přímo na [jejich e-mail adresu](#).

Verze aplikace: 5.5.5 build 0

Informace o pozemku

Parcelní číslo:	1480/4
Obec:	Štítná nad Vláří-Popov [585831]
Katastrální území:	Popov nad Vláří [763934]
Číslo LV:	1153
Výměra [m ²]:	1357
Typ parcely:	Parcela katastru nemovitostí
Mapový list:	KMD
Určení výměry:	Graficky nebo v digitalizované mapě
Způsob využití:	dráha
Druh pozemku:	ostatní plocha



Vlastníci, jiní oprávnění

Vlastnické právo	Podíl
Česká republika,	
Právo hospodařit s majetkem státu	Podíl
Správa železniční dopravní cesty, státní organizace, Dlážděná 1003/7, Nové Město, 11000 Praha 1	

Způsob ochrany nemovitosti

Název
rozsáhlé chráněné území

Seznam BPEJ

Parcela nemá evidované BPEJ.

Omezení vlastnického práva

Typ
Věcné břemeno zřizování a provozování vedení

Jiné zápisy

Typ
Změna výměr obnovou operátu

Řízení, v rámci kterých byl k nemovitosti zapsán cenový údaj

Nemovitost je v územním obvodu, kde státní správu katastru nemovitostí ČR vykonává [Katastrální úřad pro Zlínský kraj, Katastrální pracoviště Valašské Klobouky](#)

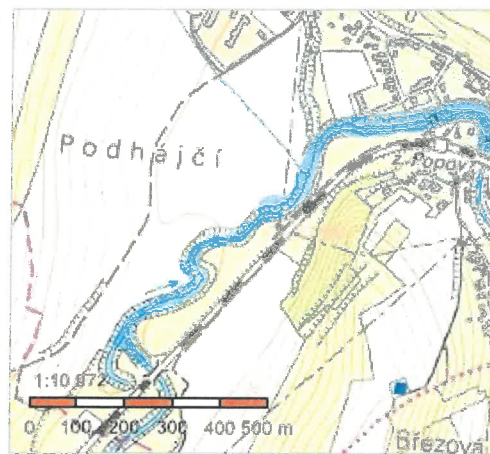
Zobrazené údaje mají informativní charakter. Platnost k 19.02.2019 12:00:00.

© 2004 - 2019 [Český úřad zeměměřický a katastrální](#), Pod sídlištěm 1800/9, Kobylisy, 18211 Praha 8
Podání určená katastrálními úřady a pracovišti zasílejte přímo na [jejich e-mail adresu](#)

Verze aplikace: 5.5.5 build 0

Informace o pozemku

Parcelní číslo:	1468/3/2
Obec:	Štítná nad Vláří-Popov [585831] 2
Katastrální území:	Popov nad Vláří [763934]
Číslo LV:	1117
Výměra [m ²]:	32049
Typ parcely:	Parcela katastru nemovitostí
Mapový list:	
Určení výměry:	Graficky nebo v digitalizované mapě
Způsob využití:	koryto vodního toku přirozené nebo upravené
Druh pozemku:	vodní plocha



Vlastníci, jiní oprávnění

Vlastnické právo

Podíl

Česká republika,

Právo hospodařit s majetkem státu

Podíl

Povodí Moravy, s.p., Dřevařská 932/11, Veverí, 60200 Brno

Způsob ochrany nemovitosti

Název

rozsáhlé chráněné území

Seznam BPEJ

Parcela nemá evidované BPEJ.

Omezení vlastnického práva

Nejsou evidována žádná omezení.

né zápisy

Nejsou evidovány žádné jiné zápisy.

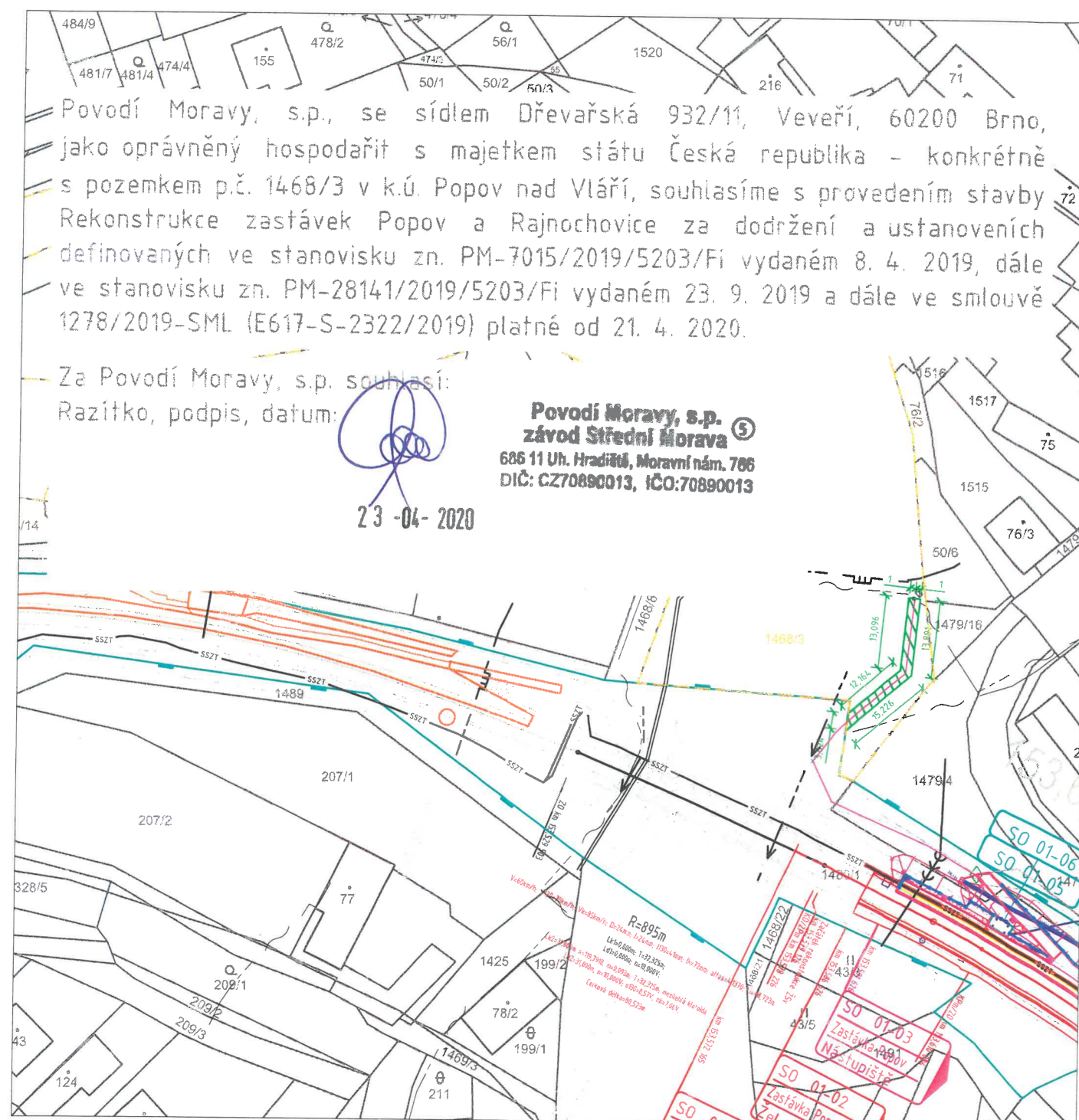
Rřízení, v rámci kterých byl k nemovitosti zapsán cenový údaj

Nemovitost je v územním obvodu, kde státní správu katastru nemovitostí ČR vykonává [Katastrální úřad pro Zlínský kraj, Katastrální pracoviště Valašské Klobouky](#)2

Zobrazené údaje mají informativní charakter. Platnost k 13.11.2020 08:00:00.

LEGENDA GRAFICKÉHO ZNAČENÍ

- Kolej stávající stav
- Hranice pozemku dráhy
- Předpokládaná hranice zřízení služebnosti
- Obrys dotčeného pozemku p.č. 1468/3, k.ú. Popov nad Vláří



Povodí Moravy, s.p., se sídlem Dřevařská 932/11, Veveří, 60200 Brno, jako oprávněný hospodařit s majetkem státu Česká republika - konkrétně s pozemkem p.č. 1468/3 v k.ú. Popov nad Vláří, souhlasíme s provedením stavby Rekonstrukce zastávek Popov a Rajnochovice za dodržení a ustanovení definovaných ve stanovisku zn. PM-7015/2019/5203/Fi vydaném 8. 4. 2019, dále ve stanovisku zn. PM-28141/2019/5203/Fi vydaném 23. 9. 2019 a dále ve smlouvě 1278/2019-SML (E617-S-2322/2019) platné od 21. 4. 2020.

Za Povodí Moravy, s.p. souhlasí:
Razítko, podpis, datum:

23-04-2020

Povodí Moravy, s.p.
závod Střední Morava
686 11 Uh. Hradiště, Moravní nám. 786
DIČ: CZ70890013, IČO: 70890013

REVIZE Č.	DATUM	ZMĚNA

Generální projektant:

Společnost pro zastávky Popov a Rajnochovice

DRAWINGS

DRAWINGS S.R.O.
OPAVSKÁ 845
721 00 OSTRAVA
WWW.DRAWINGS-OV.CZ
DIČ: CZ04550263
IČO: 04550263

PRODIN A.S.
JIRÁSKOVA 169
530 02 PARDUBICE
WWW.PRODIN.CZ
DIČ: CZ25292161
IČO: 25292161



Zpracovatel dílčí části:

Souřadnicový systém S-JTSK, Výškový systém Bpv

Vypracoval: Bc. Michal Šobr	Zodp. projektant: Ing. Tomáš Derka	Kontroloval: Ing. Petr Burda	DRAWINGS
Kraj: Zlínský	Traťový úsek/Obec: Bohuslavice n. Vláří - Bylnice		
Investor Správa železniční dopravní cesty, s.o.			
Akce: REKONSTRUKCE ZASTÁVEK POPOV A RAJNOCHOVICE Zastávka Popov Příloha 2			
Obsah výkresu: SITUAČNÍ SNÍMEK			Formát 2 A4
			Datum 06/2019
			Účel -
			Č. zakázky 4510-18-014
			Změna Č. kopie
			Měřítko 1:1000
			Část dokumentace Č. výkresu
			--



Číslo smlouvy pronajímatele a budoucího povinného: 1278/2019-SML
Číslo smlouvy nájemce a budoucího oprávněného: E617-S-2322/2019

Nájemní smlouva a smlouva o budoucí smlouvě o zřízení služebnosti

uzavřená dle ust. § 2201 a násl., dále ust. § 1785 a ust. 1257 a násl. zákona č. 89/2012 Sb., občanský zákoník

Smluvní strany:

Povodí Moravy, s.p.,
zapsaný v obchodním rejstříku u Krajského soudu v Brně, oddíl A,
vložka 13565
Sídlo: Dřevařská 932/11, 602 00 Brno
IČO: 70890013
DIČ: CZ70890013
Bankovní spojení: Komerční banka, a.s., pobočka Brno – venkov
Číslo účtu: 29639641/0100
Zastoupený: na základě pověření **Ing. Pavlem Cenkem**, ředitelem závodu Střední Morava,
se sídlem závodu v Uherském Hradišti, Moravní náměstí 766, PSČ 686 11

(dále jen „**pronajímatele**“ či „**budoucí povinný**“) na straně jedné

Správa železnic, státní organizace
zapsaná v obchodním rejstříku vedeném u Městského soudu v Praze, oddíl A,
vložka 48384
Sídlo: Dlážďená 1003/7, 110 00 Praha 1 – Nové Město
IČO: 70994234
DIČ: CZ70994234
Bankovní spojení: Česká národní banka
Číslo účtu: 14606011/0710
Zastoupená: **Ing. Miroslavem Bocákem**, ředitelem organizační jednotky Stavební správa
východ
adresa pro doručování písemností: Správa železnic, státní organizace, Stavební správa východ,
Nerudova 1, 779 00 Olomouc

(dále jen „**nájemce**“ či „**budoucí oprávněný**“) na straně druhé

uzavírají níže uvedeného data tuto smlouvu:

- I.
1. Budoucí povinný prohlašuje, že má na základě zákona č. 305/2000 Sb., o povodích, a zákona č. 77/1997 Sb., o státním podniku, oba ve znění pozdějších předpisů, právo hospodařit s majetkem České republiky, kromě jiného i s pozemkem:
 - parc. č. **1468/3** o výměře 28731 m² – vodní plocha,

v katastrálním území **Popov nad Vláří**, obec Štítná nad Vláří-Popov, zapsaným u Katastrálního úřadu pro Zlínský kraj, Katastrálního pracoviště Valašské Klobouky, na LV č. 1117 pro katastrální území Popov nad Vláří a obec Štítná nad Vláří-Popov (dále jen „**předmětný pozemek**“).

2. Budoucí oprávněný má zájem realizovat na části předmětného pozemku budoucího povinného stavbu umístění přípojky NN (dále jen „stavba“) dle projektové dokumentace „**Rekonstrukce zastávek Popov a Rajnochovice, zastávka Popov**“, vyhotovené Sdružením pro zastávky Popov a Rajnochovice, v únoru 2019, jejíž charakteristika je v souladu se zákonem č. 183/2006 Sb., o územním plánování a stavebním řádu, ve znění pozdějších předpisů. Budoucí oprávněný současně prohlašuje, že je oprávněn hospodařit s majetkem České republiky, a to pozemkem parc. č. **1480/1** o výměře 31748 m² (ostatní plocha, dráha) v katastrálním území **Popov nad Vláří**, obec Štítná nad Vláří-Popov, zapsaným u Katastrálního úřadu pro Zlínský kraj, Katastrálního pracoviště Valašské Klobouky, na LV č. 1153 (dále jen „**panující pozemek**“).
3. Budoucí povinný **souhlasí s realizací stavby na části předmětného pozemku** pro účely územního a stavebního řízení, a to za podmínek uvedených v této smlouvě a v souhrnném vyjádření Povodí Moravy, s.p., č.j. PM-7015/2019/5203/Fi, ze dne 8. 4. 2019 správce povodí a správce významného vodního toku Vlára, které tvoří nedílnou **přílohu č. 1** této smlouvy.
4. Smluvní strany se tímto dohodly, že:
 - a) budoucí povinný (pronajímatel) souhlasí se vstupem na **předmětný pozemek** v přípravném období stavby pro zaměstnance budoucího oprávněného (nájemce) a zaměstnance pověřené dodavatelské organizace,
 - b) předáním staveniště přísluší pronajímateli nájem za užívání předmětného pozemku v rozsahu dočasných i trvalých záborů předmětného pozemku během trvání stavby, pokud nebude pronajímatelem stanoveno jinak; zahájení stavebních prací je třeba **14** dní dopředu písemně oznámit vedoucímu příslušného provozu Povodí Moravy, s.p. Uherské Hradiště – p. Tomáš Macháček, DiS., tel.: 571 425 225, za takovéto písemné oznámení je považováno i oznámení učiněné prostřednictvím elektronické komunikace na e-mail: podatelna@pmo.cz,
 - c) do **90 dnů** po zaměření stavby a vypracování geometrického plánu, ale nejpozději do 12 měsíců od vydání kolaudačního souhlasu, uzavřou smluvní strany, na výzvu budoucího oprávněného smlouvu o zřízení služebnosti spočívající v právu umístění, provozování, udržování, opravování, rekonstruování, modernizování, obnovování, popř. odstranění stavby na **části předmětného pozemku**, s podstatnými náležitostmi uvedenými v článku III. této smlouvy; budoucí oprávněný se zavazuje vyzvat budoucího povinného k uzavření smlouvy o zřízení služebnosti nejpozději **30 dnů** před uplynutím výše uvedené lhůty,
 - d) realizací stavby na části předmětného pozemku nevznikne žádný hmotný majetek, který by pronajímatel převzal do své správy.

II. Nájemní smlouva

Smluvní strany uzavírají nájemní smlouvu ke stavbou dotčené části předmětného pozemku v tomto znění:

1. Předmět nájmu

1.1. Předmětem nájmu je část pozemku, a to:

- a) **parc. č. 1468/3** - vodní plocha, v k. ú. Popov nad Vláří, dočasný zábor 54,3 m² (z toho předpokládaný trvalý zábor 54,3 m²),

která je vyznačena na situačním snímku tvořícím nedílnou **přílohu č. 2** této smlouvy (dále jen „**předmět nájmu**“).

Celková výměra předmětu nájmu činí 54,3 m².

1.2. Účelem nájmu je provedení stavby dle schválené projektové dokumentace na předmětu nájmu.

1.3. Pronajímatel účinností této smlouvy přenechává předmět nájmu nájemci k dočasnému užívání na sjednanou dobu, a to za dohodnutou výši nájmu a nájemce předmět nájmu ke dni účinnosti

Vzor smlouvy

této smlouvy do užívání přebírá a zavazuje se pronajímateli platit řádně a včas sjednanou výši nájmu.

2. Doba nájmu a nájemné

- 2.1. Nájem se zřizuje na dobu určitou ode dne účinnosti smlouvy do dokončení stavby a následného majetkoprávního vypořádání, tj. do dne vkladu práva služebnosti do katastru nemovitostí, maximálně však na dobu 5 let.
- 2.2. Smluvní strany se dohodly, že pronajímateli přísluší za užívání předmětu nájmu nájemné, a to ode dne protokolárního předání staveniště.
- 2.3. Výše nájemného je stanovena dohodou ve výši ceny obvyklé, a to v souladu s cenovou mapou nájemného pozemků pronajímatele platnou pro kalendářní rok, v němž je smlouva uzavírána, tj. ve výši 1.000 Kč za kalendářní rok (14 Kč/m²/rok).
- 2.4. Nájemné bude fakturováno v jedné splátce do 15 dnů od po protokolárním předání staveniště v poměrné výši ročního nájmu kalendářního roku, v němž nájem probíhá, přičemž minimální výše fakturovaného nájemného za kalendářní rok činí částku 1 000 Kč. V následujícím kalendářním roce bude nájemné vyúčtováno do konce měsíce ledna na celý kalendářní rok předem. Tento den je dnem zdanitelného plnění. Splatnost faktury je 30 dní a splátka je uhrazena dnem připsání finanční částky, ve výši celé splátky, na účet pronajímatele. Jako konečný příjemce takto vystavené faktury bude uvedena Správa železnic, státní organizace, Oblastní ředitelství Olomouc, Nerudova 1, Olomouc, PSČ 779 00.
- 2.5. Smluvní strany se dohodly na automatickém zvyšování nájemného o příslušné procento, odpovídající kladnému vývoji indexu spotřebitelských cen vyhlášenému Českým statistickým úřadem za předchozí kalendářní rok a to vždy s účinností od 1. ledna příslušného kalendářního roku. Základem pro výpočet inflačního nárůstu je částka nájemného platná v předchozím kalendářním roce.
- 2.6. V případě prodloužení nájmu s úhradou nájemného má pronajímatel v souladu s ust. § 1970 zákona č. 89/2012 Sb., občanský zákoník, právo účtovat nájemci úrok z prodlení. Za každý den zpoždění uhrazení splátky se sjednává úrok z prodlení v dohodnuté výši 0,2% z dlužné částky za každý započatý den prodlení.

3. Povinnosti nájemce

3.1. Nájemce je povinen:

- a) nejpozději do 5 pracovních dnů od protokolárního předání staveniště tuto skutečnost prokazatelně oznámit závodu Střední Morava Povodí Moravy, s.p., (podatelna@pmo.cz), a na adresu příslušného provozu (provoz Uherské Hradiště, Moravní náměstí 766, 686 11 Uherské Hradiště, tel.: 571 425 225), e-mail: machacek@pmo.cz, za účelem vystavení faktury na úhradu nájemného, a to zasláním kopie předávacího protokolu,
- b) užívat předmět nájmu pouze k účelům dohodnutým v této smlouvě, nájemce nesmí rozšiřovat rozsah užívání nad dohodnutou výměru, těžít z něj bez souhlasu pronajímatele zeminu nebo jinak podstatně měnit konfiguraci terénu,
- c) způsobí-li pronajímateli na předmětu nájmu škodu, tuto škodu neprodleně nahradit nebo vlastním nákladem odstranit,
- d) umožnit pronajímateli provádět kontrolu předmětu nájmu a umožnit jeho zaměstnancům nebo jim smluvně vázaným osobám, přístup na pozemky pronajímatele i přes pozemek, který je předmětem nájmu,
- e) uklízet odpady a vlastní odpad vzniklý ze stavební činnosti v prostoru předmětu nájmu a nejbližším okolí v souladu s platnými právními předpisy týkajícími se odpadů,
- f) udržovat stavbu v řádném stavu v souladu s platnými právními předpisy, technickými normami a podmínkami stanovenými Povodím Moravy, s.p., k projektové dokumentaci,

- g) před ukončením nájmu vrátit předmět nájmu, pokud není zastavěn trvalou stavbou, zpět protokolárně pronajímateli, a to srovnaný bez jakéhokoliv stavebního materiálu nebo jiného odpadu,
 - h) dodržovat podmínky stanovené v povodňovém a havarijním plánu stavby, pokud tak bylo stanoveno v souhrnném vyjádření správce toku.
- 3.2. Nájemce se zavazuje, že po dobu trvání stavby odpovídá na předmětu nájmu za porušení obecně platných předpisů o ekologii, odpadech, bezpečnosti, požární ochraně a odpovídá za škody způsobené při manipulaci se závadnými látkami, pokud tyto sám způsobí.
- 3.3. Nájemce se zavazuje zaplatit všechny poplatky, pokuty, sankce udělené formou rozhodnutí orgánů státní správy, z důvodů porušení výše uvedených předpisů, pokud tyto předpisy porušil nájemce a zajistit neprodleně na vlastní náklady odstranění veškerých úniků a havárií skladovaných odpadů nebo látek, ohrožující jakost a zdravotní nezávadnost povrchových nebo podzemních vod a provést potřebné sanační práce.
- 3.4. Podmínky, které nejsou v této smlouvě výslovně upraveny, se řídí příslušnou obecně platnou právní úpravou obsaženou v občanském zákoníku.

4. Další ujednání

- 4.1. V případě porušení podmínek této smlouvy, zejména nájemcových povinností dle části II. článku 3. této smlouvy, je nájemce povinen za každé prokázané porušení smlouvy zaplatit pronajímateli smluvní pokutu ve výši 1.000 Kč, a to nezávisle na tom, zda vznikla pronajímateli jakákoliv škoda, kterou je oprávněn vymáhat samostatně. Smluvní pokuta se nezapočítává do výše náhrady škody.
- 4.2. Pronajímatel neodpovídá nájemci za škody vzniklé osobám nacházejícím se na předmětu nájmu ani za škody na jeho nemovitém i movitém majetku v důsledku živelných událostí, zejména vysokým stavem vody v toku nebo jednáním třetích osob.

III.

Podstatné náležitosti smlouvy o zřízení služebnosti

1. Smluvní strany se dohodly, že do 90 dnů po zaměření stavby a vypracování geometrického plánu, ale nejpozději do 12 měsíců od vydání kolaudačního souhlasu, uzavřou na výzvu strany oprávněné, smlouvu o zřízení pozemkové služebnosti inženýrské sítě, spočívající:
- **v povinnosti povinného**
 - a) strpět na části předmětného pozemku ve prospěch panujícího pozemku umístění, provozování, udržování, opravování, rekonstruování, modernizování, obnovování, popř. odstranění stavby železniční dráhy s jejími součástmi (přípojky NN),
 - b) umožnit oprávněnému (jeho zaměstnancům, popř. pověřeným osobám) vstup a vjezd na předmětný pozemek za účelem provádění údržby a oprav výše uvedené stavby; rozsah služebnosti (včetně ochranného pásma) bude zaměřen geometrickým plánem, který se stane nedílnou součástí smlouvy,
 - **v povinnosti oprávněného**
 - a) udržovat stavbu v souladu s platnými právními předpisy, technickými normami a podmínkami stanovenými správcem toku k projektové dokumentaci a technologii provádění stavby sousedící s vodním tokem,
 - b) odstranit nebo finančně nahradit způsobené škody činností oprávněného nebo škody způsobené v příčinné souvislosti s provozem stavby na předmětném pozemku,
 - c) odstranit předměty zachycené či ulpělé na stavbě železničního mostu, tak aby nebránily volnému průchodu vod pod železničním mostem.

Služebnost bude zřízena úplatně za jednorázovou náhradu v minimální výši 10.000 Kč, případně bude úplata stanovena znaleckým posudkem, jehož zadavatelem bude budoucí povinný. K úhradě za zřízení služebnosti bude připočtena příslušná sazba DPH.

2. Hodnotu služebnosti poukáže oprávněný povinnému po uzavření smlouvy, ale před zápisem vkladu práva služebnosti do katastru nemovitostí, na jeho účet na základě faktury, vystavené povinným na oprávněného.
3. V případech, kdy vodoprávní úřad, povodňový orgán nebo jiný příslušný orgán státní správy rozhodne o takové úpravě dotčených pozemků, která bude mít za následek povinnost přemístit vedení (provést přeložku), zavazují se smluvní strany vstoupit do jednání, kterým by dále vymezily vzájemná práva a povinnosti v souvislosti s touto úpravou, zejména pak otázky spojené s úhradou za realizaci takové přeložky. Jednalo by se zpravidla o případy, kdy plnění povinností povinného vyplývá ze správy vodních toků, zajištění protipovodňové ochrany, odstraňování škod způsobených mimořádnou přírodní událostí, příp. povodněmi, zajištění splavnosti toku a realizaci všech dalších opatření a vodohospodářských úprav vedoucích ke zlepšení odtokových poměrů dotčeného vodního toku na pozemcích, na nichž je vedení umístěno, nebo na pozemcích nacházejících se v blízkosti dotčeného vodního toku. Povinný se zavazuje v prvé řadě využít takových technických řešení, které potřebu přeložky nevyvolají.

IV.


Závěrečná ustanovení

1. Práva neupravená touto smlouvou se řídí ustanoveními zákona č. 89/2012 Sb., občanský zákoník.
2. Platnost a účinnost této smlouvy není dotčena neúčinností jednotlivých ustanovení nebo případnou mezerou v právní úpravě. Neúčinné ustanovení, nebo mezeru v právní úpravě je nutné nahradit takovým platným ustanovením, které co nejvíce odpovídá smyslu a účelu původního ustanovení nebo ostatním úpravám obsaženým ve smlouvě.
3. V případě, že stavba nebude z jakýchkoliv důvodů realizována nebo pokud předmětný pozemek nebude stavbou dotčen, nejsou smluvní strany výše uvedenými závazky vázány. Budoucí oprávněný tuto skutečnost bezodkladně písemně oznámí budoucímu povinnému.
4. Jakékoliv změny a doplňky této smlouvy mohou být provedeny výlučně po vzájemné dohodě smluvních stran, učiněné písemnou formou v podobě dodatku, a to s podpisy obou smluvních stran.
5. Náklady spojené s touto smlouvou stejně tak jako náklady spojené se smlouvou o zřízení služebnosti zejména náklady s vypracováním smlouvy, geometrickým zaměřením, oceněním služebnosti a náklady spojené se zápisem práva služebnosti do katastru nemovitostí jdou k tíži nájemce (budoucího oprávněného).
6. Smlouva se vyhotovuje v pěti vyhotoveních, přičemž budoucí povinný obdrží tři vyhotovení a budoucí oprávněný dvě vyhotovení.
7. Smlouva nabývá platnosti podpisem obou smluvních stran
8. Smlouva nabývá účinnosti podpisem všech smluvních stran vyjma ustanovení čl. II, týkající se nájemní smlouvy, které je účinné okamžikem protokolárního předání staveniště. Smlouva nepodléhá uveřejnění dle zákona č. 340/2015 Sb., o registru smluv, v platném znění, a nebude uveřejněna.
9. Všichni účastníci této smlouvy prohlašují, že jsou způsobilí k právnímu jednání, že právní jednání spojené s uzavřením této smlouvy učinili svobodně a vážně, že jim nejsou známy žádné právní

překážky uzavření této smlouvy, že se s obsahem smlouvy řádně seznámili, souhlasí s ním a na důkaz toho smlouvu podepisují

V Uherském Hradišti dne 21 -04- 2020


Za pronajímatele a budoucího povinného:



Pevodí Moravy, s.p.
závod Střední Morava
686 11 Uh. Hradiště, Moravní nám. 766
DIČ: CZ70890012, IČO: 70890012

.....
Ing. Pavel Čenek
ředitel závodu Střední Morava
pověřený k podpisu smlouvy

V Olomouci dne 20 -03- 2020

Za nájemce a budoucího oprávněného:


.....
Ing. Miroslav Bocák
ředitel Stavební správy východ,
Správa železnic, státní organizace

 **Správa železnic**
státní organizace
Stavební správa východ
Nerudova 773/1, 779 00 Olomouc
IČO: 70994234 DIČ: CZ70994234
[40]

Příloha 2: Situační snímek

REVIZE Č.	DATUM	ZMĚNA

Generální projektant:

Společnost pro zastávky Popov a Rajnochovice

DRAWINGS




DRAWINGS S.R.O.
OPAVSKÁ 845
721 00 OSTRAVA
WWW.DRAWINGS-OV.CZ
DIČ: CZ04550263
IČO: 04550263

PRODIN A.S.
JIRÁSKOVA 169
530 02 PARDUBICE
WWW.PRODIN.CZ
DIČ: CZ25292161
IČO: 25292161



Zpracovatel dílčí části:

Souřadnicový systém S-JTSK, Výškový systém Bpv

Vypracoval:  Bc. Michal Šobr		Zodp. projektant:  Ing. Tomáš Derka		Kontroloval: Ing. Petr Burda	
Kraj: Zlínský		Traťový úsek/Obec: Bohuslavice n. Vlárí – Bylnice			
Investor Správa železniční dopravní cesty, s.o.					
Akce: REKONSTRUKCE ZASTÁVEK POPOV A RAJNOCHOVICE Zastávka Popov Příloha 2 Obsah výkresu: SITUAČNÍ SNÍMEK					
				Formát 4 A4	
				Datum 06/2019	
				Účel –	
				Č. zakázky 4510-18-014	
Změna		Č. kopie			
Měřítko 1:1000					
Část dokumentace --		Č. výkresu --			

LEGENDA GRAFICKÉHO ZNAČENÍ

- Kolej stávající stav
 — Hranice pozemku dráhy
 — Předpokládaná hranice zřízení služebnosti
 - - - - - Obrys dotčeného pozemku p.č. 1468/3, k.ú. Popov nad Vláří



Krajská hygienická stanice Zlínského kraje se sídlem ve Zlíně

Havlíčkovo nábřeží 600, 760 01 Zlín

tel.: 577 006 737, e-mail: khs@khszlin.cz, podatelna@khszlin.cz, ID: xwsai7r

Č.j.: KHSZL 03000/2019

Spisová značka: KHSZL/03000/2019/2.11/HOK/KM-ZL/HAB-03

Č.j. odesílatele: neuvedeno

Ve Zlíně, dne 7. 3. 2019

Vyřizuje:

Ing. Magda Hábová, tel.: 577 006 755, e-mail: magda.habova@khszlin.cz

PRODIN a.s.

IČ: 25292161

Jiráskova 169

530 02 Pardubice

Vyjádření Krajské hygienické stanice Zlínského kraje se sídlem ve Zlíně k projektové dokumentaci stavby „Rekonstrukce zastávek Popov a Rajnochovice, zastávka Popov“ umístěné na pozemcích parc. č. 1480/1, 1480/4, 1468/3 v katastrálním území Popov nad Vláří pro stavební povolení

VYJÁDŘENÍ

Dne 8. 2. 2019 byla Krajské hygienické stanici Zlínského kraje se sídlem ve Zlíně (dále též jako „orgán ochrany veřejného zdraví“) doručena a dne 22. 2. 2019 doplněna žádost Správy železniční dopravní cesty, státní organizace, IČ: 70994234, se sídlem: Dlážďená 1003/7, Praha 1- Nové Město, PSČ: 110 00, zastoupené na základě písemné plné moci ze dne 5. 2. 2019 právnickou osobou DRAWNIGS, s.r.o., IČ: 04650263, se sídlem Opavská 845, Ostrava – Svinov, PSČ: 721 00, zastoupené na základě písemné plné moci ze dne 11. 2. 2019 právnickou osobou PRODIN a.s., IČ: 25292161, se sídlem Jiráskova 169, Pardubice, PSČ: 530 02, o vydání závazného stanoviska k projektové dokumentaci stavby „Rekonstrukce zastávek Popov a Rajnochovice, zastávka Popov“ umístěné na pozemcích parc. č. 1480/1, 1480/4, 1468/3 v katastrálním území Popov nad Vláří pro stavební povolení.

Předložená projektová dokumentace (zpracovatel: právnická osoba DRAWNIGS, s.r.o., IČ: 04650263, se sídlem Opavská 845, Ostrava – Svinov, PSČ: 721 00) řeší přesun stávající železniční zastávky spočívající v přesunu sdělovacího zařízení a vybudování nových prvků informačního systému. Součástí stavby bude i rekonstrukce železničního svršku a spodku v rozsahu realizace nástupiště. Nejbližší obytná zástavba se od řešené stavby nachází ve vzdálenosti cca 40 m.

Po posouzení předložené žádosti z hlediska požadavků ochrany veřejného zdraví dospěla Krajská hygienická stanice Zlínského kraje se sídlem ve Zlíně k závěru, že v uvedené věci **nejsou** dotčeny zájmy jí chráněné podle zákona č. 258/2000 Sb., o ochraně veřejného zdraví a o změně některých souvisejících zákonů, ve znění pozdějších předpisů, ani podle jiných právních předpisů, neboli ve smyslu § 149 odst. 2 zákona č. 500/2004 Sb., správní řád, ve znění pozdějších předpisů, žádný zákon nezmocňuje orgán ochrany veřejného zdraví k vydání závazného stanoviska v dané věci.

Krajská hygienická stanice Zlínského kraje se sídlem ve Zlíně tak není v řízení o předmětné žádosti dotčeným správním úřadem podle § 77 zákona č. 258/2000 Sb., o ochraně veřejného zdraví a o změně některých souvisejících zákonů, ve znění pozdějších předpisů, a proto závazné stanovisko podle shora citovaného ustanovení **nevydává**.

Ing. Magda Hábová
rada
oddělení hluku, EIA a IPPC

Počet listů: 1

Rozdělovník:

1x adresát (doručení do datové schránky)

1x KHS ZK – oddělení hluku, EIA a IPPC

Dodaná zpráva - Detail zprávy

Věc: Vyjádření.: Rekonstrukce zastávek Popov a Rajnochovice, zastávka Popov, SZDC, Stav.spr.východ
ID zprávy: 655389113
Typ zprávy: Datová zpráva
Datum a čas dodání: 7.3.2019 v 14:20:32

Odesílatel: Krajská hygienická stanice Zlínského kraje se sídlem ve Zlíně, Havlíčkovo
nábřeží 600, 76001 Zlín, CZ
ID schránky: xwsai7r
Typ schránky: OVM

Zmocnění: 0 / 0
Odstavec: Nezařazeno
Naše číslo jednací: KHSZL 03000/2019
Naše spisová značka: S-KHSZL 03000/2019
Vaše číslo jednací: Nezařazeno
Vaše spisová značka: Nezařazeno
K rukám: Nezařazeno
Do vlastních rukou: Ne
Doručení fikcí zakázáno: Ne

Přílohy:

03000_19_Rekonstrukce_zastavek_Popov_a_Rajnochovice_zastavka_Popov.pdf (391,81 kB)

Č.j.: HSZL- 986-2/SPD-2019

Zlín, 08. 03. 2019

Počet stran: 2

Počet příloh: 1 (PBŘ)

PRODIN a.s.
Jiráskova 169
Zelené Předměstí
530 02 Pardubice

Závazné stanovisko dotčeného orgánu na úseku požární ochrany

Vyřizuje: por. Ing. Jan Bělík
e-mail: jan.belik@zlk.izscr.cz
telefon: 950 670 325

Název stavby: Rekonstrukce zastávek Popov a Rajnochovice, zastávka Popov
Místo stavby: K. ú.: Popov na Vlárí, par. č.: 1480/1, 1480/4, 1468/3
Stavebník: Správa železniční dopravní cesty, státní organizace, Dlážděná 1003/7, 110 00 Praha

Předložená dokumentace: Dokumentace pro územní a stavební řízení ze dne únor 2019, zpracovatel Ing. Tomáš Derka,

Hasičský záchranný sbor Zlínského kraje (dále jen „HZS ZLK“) jako věcně a místně příslušný dotčený orgán na úseku požární ochrany dle ustanovení § 26 odst. 2 písm. b) zákona č. 133/1985 Sb., o požární ochraně, ve znění pozdějších předpisů (dále jen „zákon o požární ochraně“) a ustanovení § 7 odst. 4 písm. a) zákona č. 320/2015 Sb., o Hasičském záchranném sboru České republiky a o změně některých zákonů (zákon o hasičském záchranném sboru), ve znění zákona č. 183/2017 Sb., v souladu s ustanovením § 31 odst. 1 písm. b) zákona o požární ochraně posoudil výše uvedenou projektovou dokumentaci předloženou dne 08. 02. 2019, v rozsahu:

- požárně bezpečnostní řešení ze dne 05. 02. 2019, zpracovatel Ing. Radek Meinel, ČKAIT 0013549
- část výše uvedené projektové dokumentace - B.2.8 Zásady PBŘ (dále jen "vybraná část PD"),

a vydává k ní v souladu s ustanovením § 31 odst. 3 zákona o požární ochraně a dále dle ustanovení § 149 odst. 1 zákona č. 500/2004 Sb., správní řád, ve znění pozdějších předpisů,

SOUHLASNÉ ZÁVAZNÉ STANOVISKO.

Odůvodnění

Projektová dokumentace řeší přesunutí vlakové zastávky včetně vybudování nového perónu a navazujících náležitostí.

Vzhledem k charakteru stavby byl obsah a rozsah části dokumentace řešící požární bezpečnost stavby v souladu s § 41 odst. 4 vyhlášky č. 246/2001 Sb., o stanovení podmínek požární bezpečnosti a výkonu státního požární dozoru (vyhláška o požární prevenci), ve znění vyhlášky č. 221/2014 Sb., přiměřeně omezen, protože se jedná o přesunutí zastávky.

PRODIN a.s.	Schválil:
Došlo dne: 26 -03- 2019	
21.03.2019	

Posouzením předložené projektové dokumentace v rozsahu podkladů uvedených ve výrokové části závazného stanoviska dle ustanovení § 46 odst. 1 vyhlášky č. 246/2001 Sb., o stanovení podmínek požární bezpečnosti a výkonu státního požárního dozoru (vyhláška o požární prevenci), ve znění vyhlášky č. 221/2014 Sb., dospěl HZS ZLK k závěru, že tyto podklady splňují obsahové náležitosti dle ustanovení § 41 vyhlášky o požární prevenci a že z jejího obsahu vyplývá, že jsou splněny technické podmínky požární ochrany kladené na danou stavbu vyhláškou č. 23/2008 Sb., o technických podmínkách požární ochrany staveb, ve znění vyhlášky č. 268/2011 Sb.

Hasičský záchranný sbor
Zlínského kraje
Přilucká 213
11 760 01 Zlín



plk. Ing. Dana Potěšilová, rada
vedoucí oddělení stavební prevence,
kontrolní činnosti a ZPP
HZS Zlínského kraje

Požárně bezpečnostní řešení stavby

Zpracovatel PBR:

 fire STUDIO

U Trojice 2661/1c; 370 04 České Budějovice

Akce:

REKONSTRUKCE ZASTÁVEK POPOV A RAJNOCHOVICE
Zastávka Popov k.ú. Popov nad Vláří

Zakázka č.: 062

Revize: ---

Odpovědný projektant:

Ing. Radek Meinel (ČKAIT 0013549)
Email: meinel@firestudio.cz
GSM: 774 942 24

Datum:

05.02.2019

Generální projektant:

Společnost pro zastávky Popov a Rajnochovice

Stupeň:

DUR

DRAWINGS

Drawings s.r.o.
Opavská 845
721 00 Ostrava
WWW.DRAWINGS-OV.CZ
DIČ: CZ04550263
IČO: 04550263

 PRODIN

PRODIN a.s.
Jiráskova 169
530 02 Pardubice
WWW.PRODIN.CZ
DIČ: CZ25292161
IČO: 25292161

Objednatel:

Správa železniční dopravní cesty, s.o.

Výtisk:

Místo akce:

Zastávka Popov k.ú. Popov nad Vláří

Příloha:

Seznam použitých podkladů pro zpracování

- ČSN 73 0802 PBS Nevýrobní objekty
- ČSN 73 0804 PBS Výrobní objekty
- ČSN 73 0810 PBS Společná ustanovení
- ČSN 73 0873 PBS Zásobování požární vodou
- Zákon č. 183/2006 Sb. stavební zákon, ve znění pozdějších předpisů
- Zákon č. 133/1985 Sb. o požární ochraně, ve znění pozdějších předpisů
- Vyhláška č. 246/2001 Sb. o stanovení podmínek požární bezpečnosti a výkonu státního požárního dozoru (vyhláška o požární prevenci), ve znění pozdějších předpisů
- Vyhláška č. 221/2014 Sb., kterou se mění vyhláška č. 246/2001 Sb., o stanovení podmínek požární bezpečnosti a výkonu státního požárního dozoru (vyhláška o požární prevenci), ve znění pozdějších předpisů
- Vyhláška č. 23/2008 Sb. o technických podmínkách požární ochrany staveb, ve znění pozdějších předpisů
- Vyhláška č. 268/2009 Sb. o technických požadavcích na stavby, ve znění pozdějších předpisů
- Vyhláška č. 268/2011 Sb. Vyhláška, kterou se mění vyhláška č. 23/2008 Sb., o technických podmínkách požární ochrany staveb, ve znění pozdějších předpisů
- Podklady jsou použity platné a aktuální v den zpracování tohoto dokumentu, a to vč. jejich změn a dodatků
- Dále je podkladem pro zpracování také dokumentace poskytnutá ze strany:
 - Bc. Michal Šobr
 - projektant
 - DRAWINGS s.r.o.
 - Opavská 845, 721 00 Ostrava
 - Tel.: 702 290 463; 592 750 147

Seznam použitých zkratk a proměnných

Při zpracování tohoto PBŘ mohou být použity tyto zkratky:

ADSP	Autonomní detekce a signalizace požáru
CCHUC	Částečně chráněná úniková cesta
CNG	Compressed Natural Gas - stlačený zemní plyn
EPS	Elektrická požární signalizace
HK	Hořlavá kapalina
HUP	Hlavní uzávěr plynu
CHUC	Chráněná úniková cesta
LPG	Liquified Petroleum Gas; zkapalněný ropný plyn je směs uhlovodíkových plynů
NH	Nástěnný hydrant
NJ	Nájemní jednotka
NN	Nízké napětí
NO	Nouzové osvětlení
NP	Nadzemní podlaží
NUC	Nechráněná úniková cesta
OA	Osobní automobil
OJ	Obchodní jednotka
OO	Orientační osvětlení
PBŘ	Požárně bezpečnostní řešení (stavby)
PHP	Přenosný hasicí přístroj
PNP	Požárně nebezpečný prostor
PO	Požární ochrana
POP	Požárně otevřená plocha
PP	Podzemní podlaží
PÚ	Požární úsek
RD	Rodinný dům
RPO	Rozvaděč požární ochrany
SHZ	Stabilní hasicí zařízení
SOZ	Samočinné odvětrávací zařízení
SPB	Stupeň požární bezpečnosti
Ú.P.	Únikový pruh
UPS	Záložní zdroj napájení
VN	Vysoké napětí
VTZ	Vzduchotechnika
ZDP	Zařízení dálkového přenosu
funkčnost kabelové trasy	u metalických kabelů je splněna, pokud při zkoušce podle ČSN 73 0895 nevznikne v kabelové trase žádné krátká spojení (zkrat) ani přerušení toku elektrického proudu, u optických kabelů je splněna, pokud se skleněné vlákno nepřeruší
třída funkčnosti kabelové trasy	třída funkčnosti kabelové trasy - doba v minutách, po kterou si kabelová trasa (kabely s podpěrnou konstrukcí) zachovává v případě požáru svoji funkčnost. Třída funkčnosti kabelové trasy se označuje PX-R a PHX-R a prokazuje se zkouškou podle ČSN 73 0895
kabelová trasa	za kabelovou trasu se ve smyslu této normy pokládají kabely a vodiče pro nouzové obvody, silnoproudé kabely, izolované silové vodiče, vedení pro sdělovací a komunikační zařízení včetně přípojníc, svorkovnic, spojek, rozdělovačů, odbočné a instalační krabice, nosné zařízení, držáky, žlaby, příchytky, stojiny, výložníky, závěsy, rošty, kabelové lávky, háky apod.
kabelová trasa s funkční integritou	kabelová trasa, která je schopna odolávat po stanovenou dobu působení požáru, aniž by došlo k porušení třídy požární odolnosti (R) kabelového nosného systému a k porušení kritéria P, PH pro napájená požárně bezpečnostní zařízení podle ČSN 73 0895

Úvod

- Předmětem tohoto PBR stavby je realizace rekonstrukce železniční (neboli vlakové) zastávky Popov, a to ve stupni DUR
- Rekonstrukcí dojde ke zlepšení komfortu zejm. z hlediska přístupnosti k této zastávce a dále k její modernizaci. Viz níže je uveden snímek stávající vlakové zastávky Popov



- Aby bylo možné dosáhnout lepšího přístupu veřejnosti k této zastávce, je nutné stávající zastávku přesunout. Toto bude provedeno jejím rozebráním (popř. přenesením jako celku) do nové polohy. Nová poloha s sebou přináší rovněž zbudování celého perónu a navazujících náležitostí (jako je veřejné osvětlení apod.)
- PBR je dále zpracováno dle nyní platných právních a normativních předpisů (viz seznam použitých podkladů výše)
- PBR je nedílnou součástí celé projektové dokumentace
- Objekt je hodnocen především dle ČSN 73 0802

Účel objektu

- Účel objektu se nemění, objekt bude i nadále vlakovou zastávkou

Umístění objektu

- Umístění okolních staveb je patrné ze situace stavební projektové dokumentace.
- Hodnocení umístění objektu vůči okolní zástavbě je podrobně hodnoceno v textu dále (při stanovení odstupových vzdáleností)
- Ochranná pásma: Hodnocený objekt a ani plocha pro ustavení techniky jednotek požární ochrany se nenacházejí v žádném ochranném pásmu vzdušného vysokého napětí. Objekt i přístupové komunikace (na kterých bude technika jednotek požární ochrany ustavena) tímto vyhovují požadavkům vyhlášky č. 23/2008 Sb., vyhlášky č. 268/2011 Sb. a zákonu č. 458/2000 Sb.

Inženýrské sítě

- Elektrické energie – ANO (sdělovací a informační prostředky, osvětlení)
- Plyn - NE

Technologie

- Objekt neobsahuje žádné technologie, jež by bylo nutné z hlediska PBR posuzovat. Stavba bude obsahovat drobné elektroinstalace, ale toto není překážkou pro umístění stavby do krajiny

Hořlavé kapaliny

- V objektu není projektem navržen výskyt hořlavých kapalin (např. kanystry s benzínem apod.).

Hořlavé plyny

- V objektu není projektem navržen výskyt hořlavých plynů (např. tlakové láhve s propan-butanem apod.).

Stavební konstrukce – popis

- Vlaková zastávka je ŽB - montovaný prefabrikát, který je kotvený do ŽB prefa desky
- Nástupiště bude ve směru od části obce Popov ohraničeno zatravněným svahem, který se bude napojovat na stávající terén. V místě přístřešku a technologických objektů bude zasypán stávající terénní příkop, pro zajištění průchodnosti bude pod zásyp umístěna trubka min. DN 600. Plocha nástupiště bude přírodní betonová, stejný povrch budou mít i prefabrikáty tvořící nástupní hranu.
- Nástupiště bude zřízeno z nástupištních prefabrikovaných železobetonových bloků tvaru L. Pochozí plocha bude realizována z betonové dlažby. Zadní hrana nástupiště bude realizována pomocí chodníkového obrubníku, na který bude navazovat svah v maximálním sklonu 1:1,5, který bude napojen na stávající terén. V rámci nástupiště budou zřízeny základy pro technologické skříňové sdělovacího zařízení. Pro nástupištní přístřešek budou připraveny základy ze ztraceného bednění, na tyto základy bude uložena stávající železobetonová prefabrikovaná deska, na tuto desku bude ukotven stávající přístřešek – způsob přesunu bude zhotovitel konzultovat s výrobcem přístřešku. Nástupiště bude opatřeno zábradlím a to jen v nezbytně nutné míře. Hledáno bude takové řešení, aby zábradlí bylo pouze dvoutýčové, nikoliv s výplní. Na nástupišti bude zřízen nový orientační systém podle směrnice Sm. 118 SŽDC.

Konstrukční řešení a klasifikace objektu ve smyslu ČSN 73 0802

Počet podlaží:	1
Počet užitných podlaží:	1
- Z toho NP:	1
- Z toho PP:	0
Požární výška h pro NP:	0 m
Požární výška h pro PP:	-
Zastavěná plocha objektu:	Cca 8 m ²
Užitná plocha:	Cca 8 m ²
Rozměr objektu (± 0,5 m):	2 x 4 m
Konstrukční systém:	Nehořlavý

246/2001 Sb., §41, odstavec 1; posouzení požární bezpečnosti hlediska územního rozhodnutí

- a) návrh koncepce požární bezpečnosti z hlediska předpokládaného stavebního řešení a způsobu využití stavby. Přitom se vychází z výšky stavby, stavebních konstrukcí, umístění stavby z hlediska předpokládaných odstupových, popřípadě bezpečnostních vzdáleností, údajů o navržené technologii a používaných, zpracovávaných nebo skladovaných látkách
 - o Koncepce
 - Hodnocená změna zastřešení průchodu se posuzuje dle ČSN 73 0802 a ČSN navazujících
 - Z hlediska požární bezpečnosti se posuzuje pouze železniční zastávka (a její okolí) a tato je hodnocena jako běžný objekt (neboť nevyhovuje na klasifikaci přístřešku v duchu ČSN 73 0804). Navazující přístupy jako jsou perón a komunikace nejsou hodnoceny. Tyto jsou zcela nehořlavé druhu DP1 (kámen / beton) a nepředstavují riziko (resp. hodnoceny jsou pouze z hlediska přístupu jednotek HZS, viz dále bod b))
 - o Požární výška stavby
 - Požární výška je h=0 m

○ Stavební konstrukce

- Viz popis výše v úvodu PBR; stavební konstrukce jsou navrženy druhu DP1 – nehořlavé (ŽB).
- Není stanoven požadavek na požární odolnost. Jedná se prostor s hodnotou:
 - $p_n=5 \text{ kg/m}^2$
 - $p_s=5 \text{ kg/m}^2$
 - $a=1$
 - $b=0,5$
 - $c=1$
 - $p_v=5 \text{ kg/m}^2$
 - $SPB=I$.

○ Odstupy

- Odstupy není nutné stanovit, protože se jedná o prostor bez požárního rizika
- Stavba zastávky se sama nenachází v PNP jiného objektu nebo PU. Nejbližší objekt je vzdálen více, než 20 m. Navíc nemá směrem na nejbližší objekt zastávka žádné POP a je celá druhu DP1 bez požadavku na požární odolnost stavebních konstrukcí



○ Bezpečnostní vzdálenosti

- Nestanovují se

○ Technologie

- Nejsou navrženy

○ Skladované látky

- Nejsou navrženy

- **b)** řešení příjezdových komunikací, popřípadě nástupních ploch pro požární techniku, zajištění potřebného množství požární vody, popřípadě jiné hasební látky,

○ Příjezdové komunikace

- Přístupové komunikace nejsou měněny, za vyhovující se považují stávající přístupové komunikace, které vyhovují. Jsou blíže, než požadovaných 20 m dle ČSN 73 0802. Komunikace je vyhovující na sklon i únosnost. Je zde dostatek prostor pro otočení vozidel JPO

- Nástupní plochy pro požární techniku
 - Nepožadují se, $h=0$ m
- Zajištění množství požární vody nebo jiné hasební látky
 - Dle ČSN 73 0873 se vnější zdroj požární vody nemusí posuzovat, plocha zastávky je pod $30 \text{ m}^2 + p_v < 10 \text{ kg/m}^2$
- c) předpokládaný rozsah vybavení objektu vyhrazenými požárně bezpečnostními zařízeními, včetně náhradních zdrojů pro zajištění jejich provozuschopnosti,
 - Požárně bezpečnostní zařízení (PBZ)
 - EPS/LDP – nepožaduje se
 - SHZ – nepožaduje se
 - SOZ – nepožaduje se
 - Náhradní zdroje pro zajištění provozuschopnosti PBZ
 - Nepožaduje se
- d) zhodnocení možnosti provedení požárního zásahu, popřípadě vyjádření potřeby zřízení jednotky požární ochrany podniku nebo požární hlídky,
 - Zřízení jednotky požární ochrany
 - Nepožaduje se zřízení
 - Zřízení požární hlídky
 - Nepožaduje se zřízení
- e) grafické vyznačení umístění stavby s vymezením předpokládaných odstupových, popřípadě bezpečnostních vzdáleností, příjezdové komunikace a nástupní plochy pro požární techniku, připojení k sítím technického vybavení apod.
 - Grafická příloha se neprovádí
 - Umístění okolních staveb i pozice zastřešení je patrné ze situace stavební projektové dokumentace.
 - Ochranná pásma: Hodnocený objekt (zastřešení) a ani plocha pro ustavení techniky jednotek požární ochrany se nenacházejí v žádném ochranném pásmu vzdušného vysokého napětí. Objekt i přístupové komunikace (na kterých bude technika jednotek požární ochrany ustavena) tímto vyhovují požadavkům vyhlášky č. 23/2008 Sb., vyhlášky č. 268/2011 Sb. a zákonu č. 458/2000 Sb.
 - Nad kolejemi není elektrické vedení
 - V těle TZ jsou uvedeny schémata, na nichž je patrná podoba vlakové zastávky + její umístění v prostoru (je patrná její nová poloha, je vidět přístupová komunikace a dále nejbližší stavby z hlediska odstupů; odstupy od samotné zastávky se neprovádějí)

Závěr

- Z hlediska ČSN a právních předpisů nejsou dle nalezeny překážky, které by bránily umístění stavby do prostoru (krajiny)
- Návrh stavby železniční zastávky Popov je vyhovující

Vypracoval: Ing. Radek Meinel

Datum 05.02.2019



**VALAŠSKÉ
KLOBOUKY**

MĚSTSKÝ ÚŘAD

Valašské Klobouky
Masarykovo nám. 189, 766 01 Val. Klobouky

ODBOR ŽIVOTNÍHO PROSTŘEDÍ

VAŠE ZNAČKA:
ZE DNE: 6.2.2019
PID: MUVKX005BA4K
ČÍSLO JEDNACÍ: MUVK/2405/2019
VYŘIZUJE: Ing. Dorňák Milan
TELEFON: 577 311 127
DATUM: 12.11.2019
POČET STRAN: 7

Koordinované závazné stanovisko k projektové dokumentaci pro územní a stavební řízení stavby „Rekonstrukce zastávek Popov a Rainochovice, Zastávka Popov“ na pozemku parc. č. 1480/1, 1480/4, 1468/3 v katastrálním území Popov nad Vláří

vydané pro žadatele

**Správa železniční dopravní cesty s.o., Dlážděná 1003/7, 110 00 Praha, IČ 70994234
(zastupuje DRAWINGS s.r.o., Opavská 845, 721 00 Ostrava)**

Projektová dokumentace:
DRAWINGS s.r.o., Opavská 845, 721 00 Ostrava - 2/2019

Členění stavby:

SO 01-01 Zastávka Popov, železniční svršek
SO 01-02 Zastávka Popov, železniční spodek
SO 01-03 Zastávka Popov, nástupiště
SO 01-04 Zastávka Popov, opěrné zdi
SO 01-05 Zastávka Popov, úpravy přístřešku pro cestující
SO 01-06 Zastávka Popov, orientační systém
SO 01-07 Zastávka Popov, rekonstrukce osvětlení nástupiště

Městský úřad Valašské Klobouky jako dotčený orgán vydává k předložené projektové dokumentaci dle § 4 odst. 7 zákona č. 183/2006 Sb., o územním plánování a stavebním řádu, v platném znění

koordinované závazné stanovisko

zahrnující jednotlivá stanoviska k ochraně dotčených veřejných zájmů, které hájí na základě:

1. § 17 odst. 1 písm. a) a c) zákona č. 254/2001 Sb., o vodách, v platném znění:

Městský úřad Valašské Klobouky, odbor životního prostředí, jako příslušný vodoprávní úřad podle ustanovení § 10 a 11 zákona č. 500/2004 Sb., správní řád, ve znění pozdějších předpisů (dále jen „správní řád“), § 104 odst. 2 písm. c) a § 106 odst. 1 zákona č. 254/2001 Sb., o vodách a o změně

IČ: 284611
Č. ú.: 19-1825-661/0100

Tel.: 577 311 111
Fax: 577 320 616

E-mail: podatelna@mu-vk.cz
Web: www.valasskeklobouky.cz

některých zákonů, ve znění pozdějších předpisů (dále jen „vodní zákon“), vydává podle ustanovení § 17 odst. 1 písm. a) a c) vodního zákona žadateli

Správa železniční dopravní cesty s.o., Dlážďená 1003/7, 110 00 Praha, IČ 70994234

souhlas

ke stavbě „**Rekonstrukce zastávek Popov a Rajnochovice, Zastávka Popov**“ na pozemcích parc. č. 1480/1, 1480/4, 1468/3 v katastrálním území Popov nad Vláří

Stavba se nachází v blízkosti vodního toku Vlára a v jejím záplavovém území.

Realizace stavby je možná, pokud budou splněny následující podmínky Povodí Moravy, s.p., Brno:

1. Součástí DSP bude výkres přípojky NN ve vztahu k VVT Vlára. Podrobná prováděcí dokumentace přípojky NN vedoucí ve svahu koryta bude správcí toku předložena k odsouhlasení.
2. Pro provádění přípojky NN bude zpracován povodňový plán, který bude předložen vodohospodářskému dispečinku Povodí Moravy, s.p. k vyjádření. V plánu bude uveden zhotovitel stavby a termíny provádění. Schválený plán bude v jednom vyhotovení před zahájením stavby předán na vodohospodářský dispečink Povodí Moravy, s.p.
3. Během výstavby nesmí dojít k dotčení břehů a koryta vodního toku nad rámec nezbytných stavebních prací, znečištění toku stavebním odpadem a dalšími látkami nebezpečnými vodám. Závadné látky, lehce odplavitelný materiál ani stavební odpad nebudou volně skladovány na břehu ani v blízkosti vodního toku.
4. Přímému správci vodního toku, tj. Povodí Moravy, s.p., provoz Uherské Hradiště (Moravní náměstí 766, 686 11 Uherské Hradiště, technik Jiří Sviták, tel. 602783506, svitak@pmo.cz) bude v dostatečném časovém předstihu min. 7 dní oznámen termín předání staveniště, zahájení a ukončení prací v blízkosti koryta vodního toku a přímý správce bude přizván ke kontrolním dnům.
5. Po dokončení stavebních prací bude odklizen veškerý stavební materiál a odpad, který byl v souvislosti se stavbou uložen v blízkosti vodního toku, pozemky uklizeny, upraveny do původního stavu.
6. Přímý správce bude přizván k závěrečné kontrolní prohlídce stavby, kde mu bude předána dokumentace skutečného provedení přípojky NN (ve výšk. systému Balt. po vyrovnání s navázáním na JTSK) v tištěné i digitální formě. Rozsah zaměření bude projednán na kontrolních dnech.
7. Povodí Moravy, s.p., nebude přebírat žádný objekt související se stavbou do své správy ani majetku (tj. nebude přebírán do majetku ČR, ke kterému má právo hospodaření Povodí Moravy, s.p.).

O d ů v o d n ě n í:

Žadatel předložil k žádostem o vydání koordinovaného stanoviska a souhlasu vodoprávního úřadu k výše uvedené stavbě projektovou dokumentaci pro umístění stavby a stanovisko Povodí Moravy, s.p., Brno č.j. PM-7015/2019/5203/Fi. Ze stanoviska správce toku vyplynul požadavek na vypracování podrobné projektové dokumentace pro stavební řízení přípojky NN ve vztahu k vodnímu toku Vlára. Vodoprávní úřad vyzval žadatele k doložení projektové dokumentace přípojky NN a k doložení stanoviska Povodí Moravy, s.p., Brno k dokumentaci přípojky NN. Žadatel na základě výzvy projektovou dokumentaci přípojky NN nedoložil, doložil ale stanovisko Povodí Moravy, s.p., Brno č.j. PM-28141/2019/5203/Fi ze dne 23.9.2019. Vodoprávní úřad se dne 11.11.2019 telefonicky dotázal na Povodí Moravy, s.p., Brno, Ing. Lenky Fikarové (541637292), proč požadují doplnit dokumentaci přípojky NN pro stavební řízení, když se přípojky jen umísťují, na tento dotaz Ing. Lenka Fikarová odpověděla, že jim stavebník dokumentaci přípojky doložil v již dostatečném rozsahu pro vydání jejich stanoviska, proto vydali stanovisko pro stavební řízení stavby, toto stanovisko bylo vydáno s podmínkami.

Protože Povodí Moravy, s.p., Brno vydalo souhlasná stanoviska k územnímu i stavebnímu řízení uvedené stavby, ze kterých vyplývají podmínky pro stavbu, které požaduje správce toku dodržet, vydal vodoprávní úřad souhlas ke stavbě, ve kterém stanovil, že podmínky správce povodí a správce dotčeného vodního toku musí být při realizaci stavby dodrženy.

Z hlediska zájmů daných platným Národním plánem povodí Dunaje a Plánem dílčího povodí Moravy je uvedený záměr možný, protože lze předpokládat, že záměrem nedojde ke zhoršení chemického stavu a ekologického stavu/potenciálu dotčených útvarů povrchových vod a chemického stavu a kvantitativního stavu útvarů podzemních vod, a že nebude znemožněno dosažení jejich dobrého stavu/potencionálu. Předpokládá se, že uvedený záměr vzhledem ke svému charakteru, velikosti a dopadu nebude mít vliv na stav vodního útvaru Vlára od toku Sviborka po státní hranici IDVÚ: MOV_1480.

Oprávněná úřední osoba: Ing. Pavla Fuksová;
tel. 577 311 101

2. § 79 odst. 4 zákona č. 185/2001 Sb., o odpadech, v platném znění:

Městský úřad Valašské Klobouky, odbor životního prostředí, jako orgán veřejné správy v oblasti odpadového hospodářství podle § 10 a § 11 zákona č. 500/2004 Sb., správní řád, ve znění pozdějších předpisů (dále jen „správní řád“); § 7 odst. 2, § 61 odst. 1 písm. c) a § 66 zákona č. 128/2000 Sb., o obcích, ve znění pozdějších předpisů; § 71 písm. k) zákona č. 185/2001 Sb., o odpadech a o změně některých dalších zákonů, ve znění pozdějších předpisů (dále jen „zákon o odpadech“)

vydává

podle § 79 odst. 4 zákona o odpadech s ustanovením § 149 odst. 1 správního řádu

souhlasné závazné stanovisko

ke stavbě „**Rekonstrukce zastávek Popov a Rajnochovice, Zastávka Popov**“

popis záměru:

Katastrální území Popov nad Vláří, pozemky parc. č. 1480/1, 1480/4, 1468/3. Přesun železniční zastávky Popov - stavba bezbariérové železniční zastávky. Součástí bude přesun sdělovacího zařízení a vybudování nových prvků informačního systému. Nové vybavení orientačním systémem, rekonstrukce a přesun stávajícího osvětlení a realizace nové přípojky NN. Součástí stavby je i rekonstrukce železničního svršku a spodku a to v rozsahu realizace nástupiště. Stávající zastávka bude odstraněna a z území budou odstraněny všechny prvky stávající zastávky – zejména nástupní hrana, zpevněné plochy, opěrné konstrukce, přebytečná výstroj dráhy a zábradlí.

předpokládaná produkce odpadů při výstavbě:

Katalogové číslo	Druh odpadu	Předpokládaná produkce (t)	Způsob nakládání
02 01 10 (O)	kovové odpady	4,0	recyklace
17 01 07 (O)	směsi nebo oddělené frakce betonu, cihel, tašek a keramických výrobků neuvedené pod číslem 17 01 06	80,0	použití v místě stavby
17 02 04 (N)	sklo, plasty a dřevo obsahující nebezpečné látky nebo nebezpečnými látkami znečištěné	15,0	oprávněná osoba
17 05 03 (N)	zemina a kamení obsahující nebezpečné látky	15,0	oprávněná osoba
17 05 04 (O)	zemina a kamení neuvedené pod číslem 17 05 03	50,0	použití v místě stavby
17 05 08 (O)	Štěrky ze železničního svršku neuvedené pod číslem 17 05 07	486,0	použití v místě stavby

Odůvodnění:

Dne 6. 2. 2019 podala společnost DRAWINGS s.r.o. (se sídlem: Opavská 845, Ostrava, PSČ 721 00) v zastoupení na základě plné moci Správy železniční dopravní cesty s.o. (se sídlem: Dlážděná 1003/7, Praha, PSČ 110 00) žádost o vydání koordinovaného závazného stanoviska k projektové dokumentaci stavby „**Rekonstrukce zastávek Popov a Rajnochovice, Zastávka Popov**“, na výše uvedených pozemcích, katastrální území Popov nad Vláří. Součástí koordinovaného závazného stanoviska je závazné stanovisko z hlediska nakládání s odpady.

Předložená souhrnná technická zpráva, kterou vypracoval Bc. Michal Šobr v únoru 2019, obsahuje výpis odpadů zařazených podle Katalogu odpadů (vyhláška č. 93/2016 Sb.), předpokládané množství odpadů a způsob nakládání s nimi.

Odpady vzniklé v rámci stavby nebudou mít vliv na zhoršení kvality životního prostředí, pokud bude s nimi nakládáno způsobem navrženým v souhrnné technické zprávě. Předání odpadů „oprávněné osobě“ je v souladu se zákonem o odpadech a jeho prováděcími právními předpisy.

Městský úřad Valašské Klobouky, odbor životního prostředí, jako orgán veřejné správy v oblasti odpadového hospodářství bude po dokončení stavby (k závěrečné kontrolní prohlídce) požadovat od původce odpadů předložení dokladů o předání odpadů oprávněným osobám (vážní lístky ze zařízení k využívání, odstraňování, sběru nebo výkupu odpadů).

Městský úřad Valašské Klobouky, odbor životního prostředí vydává souhlasné závazné stanovisko ke stavbě „Rekonstrukce zastávek Popov a Rajnochovice, Zastávka Popov“.

Oprávněná úřední osoba: Ing. Leona Vlčková;
tel. 577 311 106

3. § 6 odst. 1 písm. e) zákona č. 183/2006 Sb., o územním plánování a stavebním řádu, v platném znění:

Městský úřad Valašské Klobouky, stavební odbor, oddělení územního plánování, jako úřad územního plánování dle ust. § 6 odst. 1 písm. e) zákona č. 183/2006 Sb., o územním plánování a stavebním řádu (stavební zákon), ve znění pozdějších předpisů (*dále jen „stavební zákon“*), přezkoumal podle ust. § 96b odst. 3 stavebního zákona z hlediska souladu s politikou územního rozvoje, s územně plánovací dokumentací a z hlediska uplatňování cílů a úkolů územního plánování záměr:

„Rekonstrukce zastávek Popov a Rajnochovice, Zastávka Popov“,

umístěná na pozemku parc. č. 1480/1, 1480/4, 1468/3 v k. ú. Popov nad Vláří.

Členění stavby:

- SO 01-01 Zastávka Popov, železniční svršek
- SO 01-02 Zastávka Popov, železniční spodek
- SO 01-03 Zastávka Popov, nástupiště
- SO 01-04 Zastávka Popov, opěrné zdi
- SO 01-05 Zastávka Popov, úpravy přístřešku pro cestující
- SO 01-06 Zastávka Popov, orientační systém
- SO 01-07 Zastávka Popov, rekonstrukce osvětlení nástupiště

Záměr je přípustný

Platnost závazného stanoviska:

- Na základě ust. § 96b odst. 5 stavebního zákona, závazné stanovisko platí 2 roky ode dne jeho vydání.
- Platnost závazného stanoviska dle ust. § 96b odst. 6 stavebního zákona nelze prodloužit, pokud se změnily podmínky v území.

Odůvodnění:

Při vydání závazného stanoviska vycházel příslušný úřad územního plánování z podkladů předložených žadatelem a to:

- Projektová dokumentace pro územní a stavební řízení stavby „Rekonstrukce zastávek Popov a Rajnochovice, Zastávka Popov“. Zpracovatel společnost DRAWINGS s.r.o., adresou Opatovská 845, 721 00 Ostrava-Svinov, IČ: 04650263, zodpovědný projektant Ing. Tomáš Derka, ČKAIT 1102894; projektová dokumentace 2/2019

Kromě podkladů předložených žadatelem vycházel příslušný úřad územního plánování z:

- 1- Politiky územního rozvoje České republiky, ve znění Aktualizace č. 1, která zahrnuje právní stav po Aktualizaci č. 1 Politiky územního rozvoje České republiky, schválené Usnesením vlády ČR č. 276 o Aktualizaci č. 1 Politiky územního rozvoje České Republiky, ze dne 15. 4. 2015 (*dále jen „PÚR ČR“*)
- 2- Úplné znění Zásad územního rozvoje Zlínského kraje, po vydání aktualizace č. 2, která nabyla účinnosti dne 27. 11. 2018 (*dále jen „ZÚR ZK“*)
- 3- Územního plánu Štítná nad Vláří, který nabyl účinnosti dne 30. 10. 2013 (*dále jen „platný územní plán“*)
- 4- Posouzení s cíli a úkoly územního plánování

Ad. 1) Úřad územního plánování přezkoumal záměr dle § 96b odst. 3 stavebního zákona, zda je přípustný z hlediska souladu s politikou územního rozvoje či nikoliv.

- Platná PÚR ČR záměr v jím dotčeném území řeší a je s ní v souladu. Daný záměr je v souladu s platným územním plánem, z daného důvodu nemůže být v rozporu s PÚR ČR, která je dle ust. § 34 odst. 4 stavebního zákona závazná pro pořizování územně plánovacích dokumentací. Zdůvodnění přípustnosti záměru je vyhodnoceno dle platného územního plánu.

Ad. 2) Úřad územního plánování přezkoumal záměr dle § 96b odst. 3 stavebního zákona, zda je přípustný z hlediska územně plánovací dokumentace vydané krajem a to ZÚR ZK:

- Platné ZÚR ZK záměr v jím dotčeném území řeší a je s ní v souladu, protože územní plán kterým je území řešeno musí být dle ust. § 36 odst. 5 stavebního zákona se ZÚR ZK v souladu
- Územní plán, kterým je území řešeno dle ust. § 54 odst. 6 stavebního zákona v souladu se ZÚR ZK a PÚR ČR dnem vydání územního plánu.
- Zdůvodnění přípustnosti záměru je vyhodnoceno dle platného územního plánu.

Ad. 3) Úřad územního plánování přezkoumal záměr dle § 96b odst. 3 stavebního zákona, zda je přípustný z hlediska územně plánovací dokumentace, a to platného územního plánu. Územní plán byl vydán formou opatření obecné povahy (*dále jen „OOP“*):

- dle Výkresu základního členění území (příloha č. 2 OOP 01/2013, výkres č. I 1) je záměr stavby umístěn:
 - z části v zastavěném území
 - z části v nezastavěném území
- dle Hlavního výkresu (příloha č. 2 OOP 01/2013, výkres č. I 2) je záměr stavby umístěn ve funkční ploše:
 - plochy drážní dopravy, index plochy DZ, (*dále jen „plocha DZ“*)
 - plochy veřejných prostranství s převahou zpevněných ploch, index plochy PV, (*dále jen „plocha PV“*)
 - plochy vodních toků, index plochy WT, (*dále jen „plocha WT“*)
- dle Výkresu veřejně prospěšných staveb a opatření (příloha č. 2 OOP 01/2013, výkres č. I 3) daný záměr stavby nezasahuje žádnou vymezenou veřejně prospěšnou stavbu ani veřejně prospěšné opatření
- dle textové části návrhu platného územního plánu (příloha č. 1 OOP 01/2013, kapitoly F) jsou stanoveny následující podmínky výše uvedené plochy s rozdílným využitím území:
 - plocha DZ - hlavní využití: drážní doprava; přípustné využití: související dopravní a technická infrastruktura, doprovodná zeleň
 - stavební objekty záměru jsou posouzeny jako stavby určené pro drážní dopravu a stavby s ní související nebo ji podmiňující, záměr je tedy v souladu s hlavním využitím plochy
 - plocha PV - hlavní využití: veřejná prostranství s převahou zpevněných ploch; přípustné využití: související technická infrastruktura

- do plochy veřejného prostranství zasahuje betonová dlažba, pochůzí plochy nástupiště, která plynule navazuje na uliční prostor, kde je mj. umístěna autobusová zastávka, záměr neomezuje hlavní funkci plochy a je v souladu s hlavním využitím
- dále zde zasahuje kabelová přípojka NN, která bude umístěna pod zemí a neomezuje tak žádným způsobem využití plochy, je v souladu s hlavním využitím plochy
- plocha WT - hlavní využití: vodní a vodohospodářské plochy; přípustné využití: související dopravní a technická infrastruktura, doprovodná zeleň, územní systém ekologické stability
- záměr zasahuje kabelovou přípojkou NN do plochy vodních toků, vedení je navrženo pod zemí v břehové oblasti a napojuje se na hlavní řád elektroenergetické distribuční sítě, nijak nebude omezena funkce vodní plochy, je v souladu s přípustným využitím plochy, kterým je mj. související technická infrastruktura

Ad. 4) Úřad územního plánování přezkoumal záměr s cíli a úkoly územního plánování, které jsou dány ust. § 18 a § 19 stavebního zákona:

- Dle rozsudku NSS 2 As 21/2016 – 83, ze dne 26. 7. 2016 je zřejmé, že pokud jsou cíle a úkoly územního plánu zapracovány a respektovány platnou územně plánovací dokumentací, není nutné je samostatně vyhodnocovat ke konkrétnímu záměru v území.
- Je konstatován soulad posuzovaného záměru s cíli a úkoly územního plánování.

Závazné stanovisko nepozbývá platnosti:

- Na základě ust. § 96b odst. 7 písm. a) stavebního zákona, bylo-li na základě žádosti podané v době jeho platnosti vydáno územní rozhodnutí, společné povolení nebo jiné obdobné rozhodnutí podle jiného zákona a toto rozhodnutí nabylo právní moci.
- Na základě ust. § 96b odst. 7 písm. b) stavebního zákona, byla-li na základě návrhu veřejnoprávní smlouvy nahrazující územní rozhodnutí nebo společné povolení podaného v době jeho platnosti uzavřena veřejnoprávní smlouva a tato veřejnoprávní smlouva nabyla účinnosti.
- Na základě ust. § 96b odst. 7 písm. c) stavebního zákona, nabyli-li právních účinků územní souhlas nebo společný územní souhlas anebo souhlas s provedením ohlášeného záměru vydaný k oznámení stavebního záměru učiněného v době platnosti závazného stanoviska.

Nedílná příloha závazného stanoviska:

Potvrzený koordinační situační výkres č. C.3, měřítko 1:1000

Oprávněná úřední osoba: Josef Mana;
tel. 577 311 105

ZÁVĚR:

Městský úřad Valašské Klobouky na základě dílčích stanovisek vydaných dle jednotlivých úseků veřejné správy, v nichž chrání dotčené veřejné zájmy, souhlasí za podmínek výše uvedených. Veřejné zájmy výše neuvedené (památková péče, doprava, vodní hospodářství, ochrana přírody a krajiny, ochrana ovzduší, ochrana ZPF, lesní hospodářství, myslivost) nejsou předmětným záměrem dotčeny. Projektovou dokumentaci si ponecháváme pro služební potřebu.

Toto stanovisko není správním rozhodnutím, proto se nelze proti němu odvolat. Jeho obsah je závazným podkladem pro rozhodnutí příslušného stavebního úřadu. Obsah závazného stanoviska lze napadnout odvoláním proti rozhodnutí příslušného stavebního úřadu.

Informace pro žadatele:

Jedná se o území CHKO B9lé Karpaty. Správním orgánem ochrany přírody a krajiny v tomto případě je S CHKO Bílé Karpaty se sídlem Nádražní 318, 763 26 Luhačovice.

Záměr se veřejných zájmů chráněných zákonem č. 201/2012 Sb. nedotýká, neboť posuzovaný záměr nezahrnuje stacionární zdroj neuvedený v příloze č. 2, proto závazné stanovisko dle uvedeného zákona nebylo k záměru vydáno.

Stavebník podstupuje riziko možných následků vyplývajících ze stavby v záplavovém území a musí si být plně vědom podmínek vodního zákona a odpovědnosti za způsobené škody při neplnění těchto povinností (§ 52 vodního zákona – povinnosti vlastníků staveb a zařízení v korytech vodního toku nebo sousedících s nimi, § 67 vodního zákona – omezení v záplavových územích, § 85 – odpovědnost za způsobené škody při neplnění povinností). Povodí Moravy, s.p., nenese odpovědnost za případné škody způsobené průchodem velkých vod při povodňových průtocích nebo chodem ledů.

Používané mechanizační prostředky musí být v dobrém technickém stavu a musí být dodržována preventivní opatření k zabránění případným úkapům či únikům ropných látek.

otisk úředního razítka

Ing. Dorňák Milan
odbor ŽP

LEGENDA GRAFICKÉHO ZNAČENÍ

- Kolej stávající stav
- Hranice pozemku dráhy
- Odstupové vzdálenosti
- SO 01-01 Nový stav železničního svršku
- SO 01-01 Nový stav GPK
- SO 01-02 Nový podélný trativod/trativodní šachta
- SO 01-03 Rekonstrukce stávajícího příkopu
- SO 01-03 Zábradlí
- SO 01-03 Demolice stávající zastávky
- SO 01-03 Pochozí plocha nástupiště - betonová dlažba
- SO 01-03 Plocha se šterkovým zásypem
- SO 01-05 Nástupištní přístřešek
- Přesouvané objekty
- Kolize s IS (řeší konkrétní SO)

LEGENDA INŽENÝRSKÝCH SÍTÍ

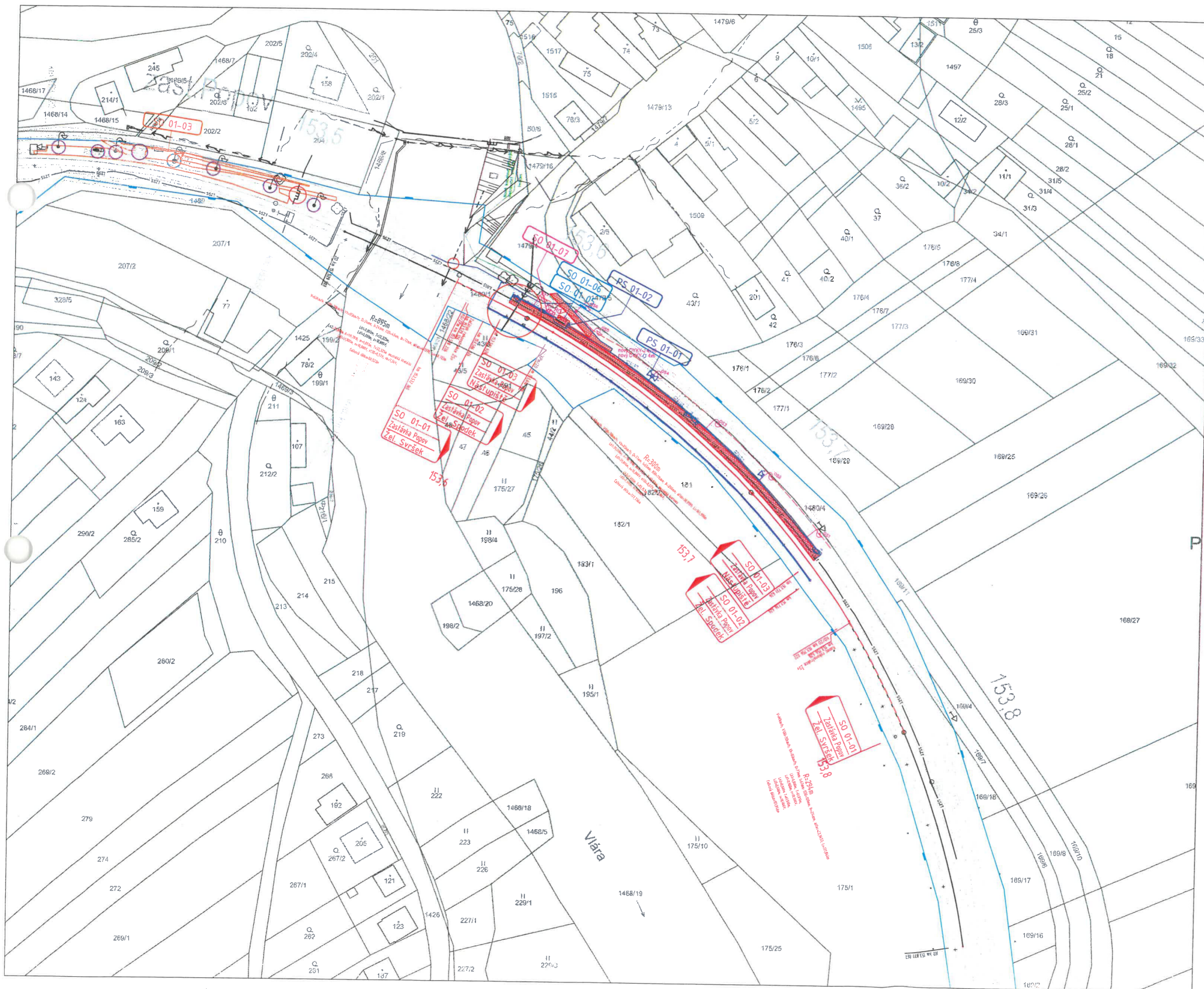
- 2xHDPes, 1xDOK, TK10XN (ČD Telematika a.s.)
- Kanalizace jednotná (MORAVSKÁ VODÁRENSKÁ, a.s.)
- Vodovod (MORAVSKÁ VODÁRENSKÁ, a.s.)
- Sdělovací vedení (Česká telekomunikační infrastruktura a.s.)
- Vedení NN (E.ON Servisní, s.r.o.)
- STL plyn (GasNet, s.r.o.)

POZOR:
INŽENÝRSKÉ SÍTĚ JE TŘEBA PŘED ZAPOČETÍM STAVEBNÍCH PRACÍ NECHAT ZAMĚŘIT
PŘÍMO V TERÉNU JEJICH SPRÁVCI VČETNĚ VYTÝČENÍ HLOUBEK ULOŽENÍ
ODKOPOVÉ PRÁCE V PROSTORU INŽENÝRSKÝCH SÍTÍ BUDOU PROVÁDĚNY RUČNĚ

Katastrální území: Popov nad Vláří [763934]
Obec: Štítná nad Vláří-Popov [585831]

SEZNAM PS A SO

- PS 01-01 Zastávka Popov, kamerový systém a úprava rozhlasu
- PS 01-02 Zastávka Popov, informační systém pro cestující
- SO 01-01 Zastávka Popov, železniční svršek
- SO 01-02 Zastávka Popov, železniční spodek
- SO 01-03 Zastávka Popov, nástupiště
- SO 01-04 neobsazeno
- SO 01-05 Zastávka Popov, úpravy přístřešku pro cestující
- SO 01-06 Zastávka Popov, orientační systém
- SO 01-07 Zastávka Popov, rekonstrukce osvětlení



**MĚSTSKÝ ÚŘAD
VALAŠSKÉ KLOBOUKY**

Stavěcí odbor
Oddělení územního plánování
PSČ 766 01 okres Zlín

Přisouzeno úřadem státního
tlačivým a razítkem potvrzeno
ZAVAZUJÍCÍ STANOVISKO

[Handwritten signature]

REVIZE Č.	DATUM	ZMĚNA

Generální projektant:
Společnost pro zastávky Popov a Rajnochovice

DRAWINGS

DRAWINGS S.R.O.
OPAVSKÁ 845
721 00 OSTRAVA
WWW.DRAWINGS-DV.CZ
DIČ: CZ04550263
IČO: 04550263

PRODIN A.S.
JIRÁSKOVA 169
530 02 PARDUBICE
WWW.PRODIN.CZ
DIČ: CZ25292161
IČO: 25292161



Zpracovatel dílčí části: Souřadnicový systém S-JTSK, Výškový systém Bpv

Vypracoval: Bc. Michal Šobr	Zodp. projektant: Ing. Tomáš Derka	Kontroloval: Ing. Petr Burda
Kraj: Zlínský	Tratěový úsek/Obec: Bohuslavice n. Vláří - Bylnice	
Investor: Správa železniční dopravní cesty, s.o.		
Akce: REKONSTRUKCE ZASTÁVEK POPOV A RAJNOCHOVICE Zastávka Popov k. ú. Popov nad Vláří		
Obsah výkresu: KOORDINAČNÍ SITUAČNÍ VÝKRES		



Fornat	4 A4
Datum	02/2019
Účel	DUR
Č. zakázky	4510-18-014
Změna	Č. kopie
Měřítko	1:1000
Část dokumentace	Č. výkresu
	3

Dodaná zpráva - Detail zprávy

Věc: Odpověď KZS+příloha
ID zprávy: 725530564
Typ zprávy: Datová zpráva
Datum a čas dodání: 12.11.2019 v 11:03:09

Odesílatel: Město Valašské Klobouky, Masarykovo náměstí 189, 76601 Valašské
Klobouky, CZ
ID schránky: wi4brk7
Typ schránky: OVM

Zmocnění: 0 / 0
Odstavec: Nezádáno
Naše číslo jednací: MUVK/20586/2019
Naše spisová značka: Nezádáno
Vaše číslo jednací: Nezádáno
Vaše spisová značka: Nezádáno
K rukám: Nezádáno
Do vlastních rukou: Ne
Doručení fikcí zakázáno: Ne

Přílohy:

KZS-Rekonstrukce železniční zastávky, Popov - výzva 2.pdf (354,89 kB)

Nádražní 318
763 26 Luhačovice
tel.: +420 577 119 626-9
e-mail: bilekarp@nature.cz
www.nature.cz

PRODIN, a.s.
Jiráskova 169
530 02 Pardubice

NAŠE ČÍSLO JEDNACÍ: 00192/BK/19/Ma

VYŘIZUJE: Matějčková

DATUM: 7.2.2019

Rekonstrukce zastávek Popov a Rajnochovice, zastávka Popov – vyjádření

Dne 6.2.2019 Agentura ochrany přírody a krajiny ČR, RP Správa CHKO Bílé Karpaty (dále jen Agentura), jako orgán státní ochrany přírody a krajiny podle ustanovení § 75 odst. 1 písm. e) a § 78 odst. 1 zákona č. 114/1992 Sb., o ochraně přírody a krajiny ve znění pozdějších předpisů (dále jen „zákon“) obdržela žádost o vyjádření ke stavbě „Rekonstrukce zastávek Popov a Rajnochovice, zastávka Popov“ na pozemcích parcelní číslo 1480/1, 1480/4 a 1468/3 v katastrálním území Popov nad Vláří. K žádosti byla přiložena projektová dokumentace č. zak. 4510-18-014 zpracovaná Bc. Milanem Šobrem (hlavní inženýr projektu) v 2/2019. Investorem stavby je SŽDC, s.o., Dlážďená 1003/7, Praha 1, 110 00, IČO 70994234.

Projekt řeší přesun stávající železniční zastávky do nové polohy zastávky. Zastávka bude odstraněna včetně zpevněných ploch, opěrné konstrukce, zábradlí a nástupní hrany. Nově bude umístěna do úrovně stávající komunikace procházející obcí do blízkosti zastávky autobusové. Posazena bude do místa terénního příkopu, kde bude vložena trubka min. DN 600 a povrch dorovnan. Stávající osvětlení bude přesunuto a přizpůsobeno novému nástupišti v délce 140 m. Stavbou nebude dotčena stávající zeleň. Stromy budou během výstavby chráněny. Stavba je členěna na tyto stavební objekty: SO 01-01 Zastávka Popov, Železniční svršek; SO 01-02 Zastávka Popov, Železniční spodek; SO 01-03 Zastávka Popov, nástupiště; SO 01-05 Zastávka Popov, Úpravy přístřešku pro cestující.

Demolovaná i nově realizovaná železniční zastávka včetně doprovodných staveb leží v zastavěném území obce v ploše DZ (plocha drážní dopravy) a v ploše PV (plochy veřejných prostranství s převahou zpevněných ploch). Dotčené pozemky jsou dle § 27 zákona zařazeny do 4. zóny CHKO.

Z výše uvedených důvodů není třeba k danému záměru souhlasu Agentury udělovaného dle § 44 odst. 1 zákona a § 12 odst. 2 zákona.

Po posouzení předložených dokladů a na základě vyhodnocení dotčeného území navrhovaná stavba nemá nepříznivý dopad ani na další zájmy ochrany přírody a krajiny v CHKO.

(podepsáno elektronicky)

Ing. Bohumil Jagoš, v.r.

vedoucí oddělení

Dodaná zpráva - Detail zprávy

Věc: Odpověď: Žádost o stanovisko k PD - CHKO Bílé Karpaty
ID zprávy: 647636249
Typ zprávy: Datová zpráva
Datum a čas dodání: 11.2.2019 v 14:15:11

Odesílatel: Regionální pracoviště Správa CHKO Bílé Karpaty (Agentura ochrany přírody a krajiny České, Nádražní 318, 76326 Luhačovice, CZ)
ID schránky: f53dynz
Typ schránky: OVM

Zmocnění: Nežadáno
Odstavec: Nežadáno
Naše číslo jednací: 00192/BK/19
Naše spisová značka: Nežadáno
Vaše číslo jednací: Nežadáno
Vaše spisová značka: Nežadáno
K rukám: Nežadáno
Do vlastních rukou: Ne
Doručení fikcí zakázáno: Ne

Přílohy:

00192_prodin_szdc.pdf (456,84 kB)

PRODIN, a.s.
Jiráskova 169
530 02 PARDUBICE

VÁŠ DOPIS ZNAČKY/ZE DNE
/

NAŠE ZNAČKA
PM-7015/2019/5203/Fi

VYŘIZUJE
Ing. Lenka Fikarová
+420 541 637 292
fikarova@pmo.cz

MÍSTO/DATUM
Brno 8.4.2019

Rekonstrukce zastávek Popov a Rajnochovice, zastávka Popov (k.ú. Popov nad Vláří; ORP Valašské Klobouky; kraj Zlínský; ČHP 4-21-08)

Charakteristika akce:

Předmětem DÚR je rekonstrukce železniční zastávky Popov v k.ú. Popov nad Vláří. Investorem je Správa železniční dopravní cesty, s.o., PD zpracovala firma DRAWINGS s.r.o.

Jedna se o přesun železniční zastávky Popov, přesunem vznikne možnost stavby bezbariérového přístupu. Stávající zastávka bude odstraněna. Součástí stavby bude rekonstrukce železničního svršku a spodku, přesun sdělovacího zařízení, rekonstrukce a přesun osvětlení, realizace nové přípojky NN a přesun přístřešku pro cestující.

Likvidace dešťových vod je řešena odtokem na terén a primárně vsakem, pro možnost větších srážkových úhrnů, které nepojme svrchní vrstva půdy, bude zachován stávající terénní příkop. Železniční spodek bude odvodněn podélným trativodem, tento trativod bude vyústěn prostřednictvím stávajícího terénního příkopu do vodoteče řeky Vlára – stávající stav odvodnění tělesa dráhy.

Zájmů Povodí Moravy, s.p. se dotkne přípojka NN.

Přímým správcem VVT Vlára je Povodí Moravy, s.p., ZSM, provoz Uherské Hradiště, lokalita leží v záplavovém území.

Dotčený vodní útvar: Vlára od toku Sviborka po státní hranici ID VÚ : MOV_1480.

I. Vyjádření správce povodí

Na základě ustanovení § 54 odst. 4 zákona č. 254/2001 Sb. o vodách a o změně některých zákonů (vodní zákon) vydává Povodí Moravy, s.p. jako správce povodí k předloženému záměru toto

stanovisko:

a) Z hlediska zájmů daných platným Národním plánem povodí Dunaje a Plánem dílčího povodí Moravy (ustanovení § 24 až § 26 vodního zákona) je uvedený záměr možný, protože lze předpokládat, že záměrem nedojde ke zhoršení chemického stavu a ekologického stavu/potenciálu dotčených útvarů povrchových vod a chemického stavu a kvantitativního stavu útvarů podzemních vod, a že nebude znemožněno dosažení jejich dobrého stavu/potenciálu.

Toto hodnocení vychází z posouzení souladu daného záměru s výše uvedenými platnými dokumenty.

Předpokládáme, že uvedený záměr vzhledem ke svému charakteru, velikosti a dopadu nebude mít vliv na stav vodního útvaru.

b) Z hlediska dalších zájmů chráněných zákonem č. 254/2001 Sb., o vodách a o změně některých zákonů, souhlasíme s uvedeným záměrem.

Upozorňujeme:

1. Stavebník podstupuje riziko možných následků vyplývajících ze stavby v záplavovém území a je si plně vědom podmínek vodního zákona a odpovědnosti za způsobené škody při neplnění těchto povinností (§ 52 - povinnosti vlastníků staveb a zařízení v korytech vodního toku nebo sousedících s nimi, § 67 - omezení v záplavových územích, § 85- odpovědnost za způsobené škody při neplnění povinností). Povodí Moravy, s.p. nenese odpovědnost za případné škody způsobené průchodem velkých vod při povodňových průtocích nebo chodem ledů.
2. Odpad ze stavby bude likvidován v souladu se zákonem č.185/2001 Sb.
3. Používané mechanizační prostředky musí být v dobrém technickém stavu a musí být dodržována preventivní opatření k zabránění případným úkapům či únikům ropných látek.

II. Vyjádření správce VVT Vlára

Jako správce vodního toku (Povodí Moravy, s.p., závod Střední Morava, provoz Uherské Hradiště) s předloženým záměrem souhlasíme za podmínek:

1. DSP nám bude předložena k vyjádření, v PD bude podrobně zpracován objekt přípojky NN ve vztahu k VVT Vlára.
2. Povodí Moravy, s.p. nebude přebírat žádný objekt související se stavbou do své správy ani majetku (tj. nebude přebíráno do majetku ČR, ke kterému má právo hospodaření Povodí Moravy, s.p.).

III. Vyjádření Povodí Moravy, s.p. z hlediska majetkoprávních vztahů

Upozorňujeme, že navržený záměr bude realizován na pozemku státu kterým má právo hospodařit Povodí Moravy, s.p., pro vydání rozhodnutí příslušného orgánu státní správy je nutné získat práva k dotčenému pozemku. Řešení těchto majetkoprávních vztahů náleží do kompetence útvaru správy majetku závodu Střední Morava (Moravní náměstí 766, 686 11 Uherské Hradiště, tel. 572 552 716, kl. 203). Ve věci majetkoprávního dořešení je nutné podat písemnou žádost příslušnému závodu s následujícím obsahem:

- popis akce, v rámci které má proběhnout vypořádání,
- stupeň projektové dokumentace,
- pozemky, kterých se akce dotýká, k.ú., případně další dotčený majetek Povodí Moravy, s.p., (úpravy, apod.) – rozsah dotčení (zábor dočasný a trvalý),
- co konkrétně se bude na dotčených pozemcích realizovat,
- předpokládaná doba realizace (rok, měsíce)
- snímek katastrální mapy se zákresem dotčených pozemků nebo situaci,
- investora stavby, případně plnou moc pro zastupování,
- doložení vyjádření útvaru správy povodí Povodí Moravy, s.p., k příslušnému stupni PD (kopie tohoto stanoviska).

Doba platnosti tohoto stanoviska je 2 roky, nebude-li využito pro vydání platného rozhodnutí nebo opatření vodoprávního nebo jiného správního úřadu.

Ing. Pavel Bíza

vedoucí útvaru správy povodí

Na vědomí: provoz Uherské Hradiště (elektronicky)

Odbor dopravy a silničního hospodářství	PRODIN a. s. Jiráskova 169 530 02 Pardubice
--	---

datum	oprávněná úřední osoba	číslo jednací
11. února 2019	Ing. Zdeňka Kořenková	KUZL 9887/2019

Stanovisko k PD pro DÚR akce

„Rekonstrukce zastávek Popov a Rajnochovice, zastávka Popov“

Krajský úřad Zlínského kraje, odbor dopravy a silničního hospodářství, obdržel dne 07. 02. 2019 Váš dopis s žádostí o vydání stanoviska pro územní řízení k dokumentaci výše uvedené stavby.

V souladu s ustanovením § 40 odst. 3 písmene f) zákona č. 13/1997 Sb., o pozemních komunikacích, ve znění pozdějších předpisů

**vydává souhlasné závazné stanovisko k DÚR
„Rekonstrukce zastávek Popov a Rajnochovice, zastávka Popov“
s podmínkou**

prokazatelného projednání a odsouhlasení návrhu řešení s Ředitelstvím silnic Zlínského kraje, p. o., se sídlem K Majáku 5001, 761 23 Zlín (dále ŘSZK).

Odůvodnění: Jedná se o akci Správy železniční dopravní cesty, s. o., - přesun železniční zastávky. Akce bude realizována v těsné blízkosti silnice III. třídy č. III/495 24, která zde v obci Popov končí. Silnice II. a III. třídy na území Zlínského kraje jsou ve vlastnictví Zlínského kraje a v majetkové správě ŘSZK, proto navržené řešení i případné dotčení uvedené silnice, musí být s ŘSZK předem projednáno.

S pozdravem

Ing. Emilie Slavíková
vedoucí odboru
(opatřeno elektronickým podpisem)

Dodaná zpráva - Detail zprávy

Věc: Vyjádření_stan_DOP_železn zastávka Popov_DÚR
ID zprávy: 647591548
Typ zprávy: Datová zpráva
Datum a čas dodání: 11.2.2019 v 12:45:52

Odesílatel: Zlínský kraj, třída Tomáše Bati 21, 76001 Zlín, CZ
ID schránky: scsbwku
Typ schránky: OVM

Zmocnění: 0 / 0
Odstavec: Nezádáno
Naše číslo jednací: KUZL 9887/2019
Naše spisová značka: Nezádáno
Vaše číslo jednací: Nezádáno
Vaše spisová značka: Nezádáno
K rukám: Nezádáno
Do vlastních rukou: Ne
Doručení fikcí zakázáno: Ne

Přílohy:

Rekonstrukce zastávek Popov a Rajnochovice_zast Popov_dopis pro PRODIN Pardubice.pdf (136,75
kB)

PRODIN, a.s.

Jiráskova 169, 530 02 Pardubice

Vaše žádost ze dne, značka:
26.07.2019Naše značka:
061190028Vyřizuje:
Mgr. Blažena Šustkovádne:
28.07.2019**Věc: Rekonstrukce zastávek Popov a Rajnochovice****Stanovisko k projektové dokumentaci pro stavební povolení**

Na Vaše vyžádání jsme posoudili uvedenou stavbu z hlediska Stavebního zákona z. č. 183/2006 Sb., ve znění účinném k 1. 1. 2018., a prováděcích vyhlášek a zejména vyhlášky č. 398/2009 Sb., o obecných technických požadavcích zabezpečujících bezbariérové užívání staveb.

Místo stavby: Popov a Rajnochovice
Stavebník: SŽDC s.o., Správa východ
Projektant: PRODIN, a.s.
Č. zakázky: 4510-18-014

Datum: 28. 7. 2019

Předmětem předložené dokumentace je rekonstrukce zastávek Popov a Rajnochovice. Jedná se o přesun železniční zastávky Popov. Bude zřízeno nové bezbariérové nástupiště včetně přístupového chodníku, orientačního systému, informačního a kamerového systému a veřejného osvětlení. U železniční zastávky Rajnochovice dojde k rekonstrukci nástupiště, aby bylo plně bezbariérové včetně přístupových chodníků, zřízen bude nástupištní přístřešek a rekonstruováno osvětlení a rozvody NN. Proběhne rekonstrukce železničního svršku a spodku a úprava zabezpečovacího zařízení

Z hlediska plnění požadavků vyhlášky č. 398/2009 Sb., lze stavbu posuzovat dle ustanovení § 2 odst. 1 písm. a) - pozemní komunikace a veřejné prostranství.

K předložené dokumentaci máme následující připomínky:

1. Bez připomínek.

Proti vydání stavebního povolení nemáme námitek.

S pozdravem


Mgr. Blažena Šustková, odborný konzultantAdr. střediska: Sv. Čecha 516, 760 01 Zlín
736 786 493, sustkova.b@seznam.cz

PRODIN a.s.

Jiráskova 169, 530 02 Pardubice

Vaše žádost ze dne, značka:
08.02.2019

Naše značka:
061190005

Vyřizuje:
Mgr. Blažena Šustková

dne:
12.02.2019

Věc: Rekonstrukce zastávek Popova a Rajnochovice, zastávka Popov

Stanovisko k PD k územnímu řízení

Na Vaše vyžádání jsme posoudili uvedenou stavbu z hlediska Stavebního zákona z. č. 183/2006 Sb., ve znění účinném k 1. 1. 2018., a prováděcích vyhlášek a zejména vyhlášky č. 398/2009 Sb., o obecných technických požadavcích zabezpečujících bezbariérové užívání staveb.

Místo stavby: Popov

Stavebník: SŽDC,o.s., Dlážďená 1003/7, 110 00 Praha 1

Projektant: Prodin a.s.

Č. zakázky: neuvedeno

Předmětem předložené dokumentace je ve stupni DUR.

Jedná se o zastávku Popov - železniční spodek, železniční svršek, nástupiště, opěrné zdi, úprava přístřešku pro cestující, orientační systém...Jedná se o přesun železniční zastávky. Důvodem přesunu je nemožnost realizace bezbar. nástupiště v poloze stávající.

Nástupiště - podélný sklon do 6%, příčný sklon 2%. Stavba navazuje na prostory stávající autobusové zastávky. Aut. zastávka nesplňuje požadavky vyhl. č. 398/09 Sb. a do autobusové zastávky stavba zasahovat nebude. Povrch nástupiště bude zřízen z betonové zámkové dlažby, důraz bude kladen na provedení vodící linie s funkcí varovného pásu a signálních a varových pásů. Bezbariérové nástupiště výšky 550 mm nad TK, min. šířka 2,5 m. Zábradlí ohraničující svah bude dvoutýčové. Délka nástupiště 140 m. Tolik ze Souhrnné technické zprávy.

Z hlediska plnění požadavků vyhlášky č. 398/2009 Sb. lze stavbu posuzovat dle ustanovení § 2 odst. 1 písm. a) pozemní komunikace a veřejné prostranství a současně dle ust. § 2 odst. 1) písm. b) - občanské vybavení v částech určených pro užívání veřejností.

K předložené dokumentaci máme následující připomínky:

V předložených výkresech nebyla problematika bezbariérovosti řešena. Proto žádám v dalším stupni PD předložit situaci s výškovými a spádovými údaji, s návazností na přístupové komunikace i k nepřístupné autobusové zastávce. Dále žádám předložit výkresy zábradlí, přístřešku pro cestující a zakreslení všech bezbariérových úprav dle vyhl. č. 398/09 Sb. Přirozeně žádám přiložit i řezy.

Závěr: Předložená projektová dokumentace má předpoklad vyhovět bezbariérovému přístupu, bude-li dopracována podle zmíněných připomínek, které se promítnou následně i do dokumentace pro stavební povolení i samotného stavebního povolení. Při projektování dalšího stupně dokumentace je nutné se řídit vyhláškou č. 398/2009 Sb. včetně její přílohy. Proti vydání územního rozhodnutí nemáme námitek.

S pozdravem

Blažena Šustková
Mgr. Blažena Šustková, odborný konzultant
Adr. střediska: Sv. Čecha 516, 760 01 Zlín

NIPI BEZBARIÉROVÉ PROSTŘEDÍ
ODDĚL SPRÁVY CELOSTÁTNÍ SÍTĚ
KONZULTAČNÍCH STŘEDISEK
ODDĚLNÝ KONZULTANT

Doporučeně s dodejkou**PRODIN a. s.**
Eva Mládková
Jiráskova 169
530 02 Pardubice

Váš dopis značky:

Ze dne:
6. 2. 2019Naše značka:
ŘSZKZL 01169/19-217Vyřizuje/linka:
Krystýn /577 044 217Dne:
4. 4. 2019**Rekonstrukce zastávek Popov a Rajnochovice – vyjádření k projektové dokumentaci ve stupni DUR pro účely vydání rozhodnutí o umístění stavby**

Ředitelství silnic Zlínského kraje, příspěvková organizace (dále jen ŘSZK) se sídlem ve Zlíně, K Majáku 5001, je oprávněné k hospodaření se svěřeným majetkem silnic II. a III. třídy ve vlastnictví Zlínského kraje včetně jejich součástí a příslušenství vyplývající z práv a povinností stanovených zákonem č. 13/1997 Sb., o pozemních komunikacích ve znění pozdějších předpisů a prováděcí vyhláškou č. 104/1997 Sb., ve znění pozdějších předpisů, obdrželo 8. 2 2019 žádost společnosti PRODIN a. s., se sídlem Jiráskova 169, PSČ 530 02 Pardubice (IČO: 252 92 161) o vyjádření k projektové dokumentaci ve stupni DUR za účelem vydání rozhodnutí o umístění stavby na stavbu „Rekonstrukce zastávek Popov a Rajnochovice“ (dále jen stavba).

Stavebník: Správa železniční dopravní cesty, s. o., se sídlem Dlážděná 1003/7, Praha 1, PSČ 110 00.

Předložená PD řeší přesun stávající železniční zastávky Popov, z důvodu realizace nového bezbariérového nástupiště podél silnice III/49524. V rámci stavby bude rovněž přesunut přístřešek pro cestující do nové polohy železniční zastávky. Stavba bude umístěna na pozemcích p. č. 1480/1 a p. č. 1480/4 k. ú. Popov nad Vlárí (ve vlastnictví Správa železniční dopravní cesty, s. o.) a p. č. 1468/3 k. ú. Popov nad Vlárí (ve vlastnictví Povodí Moravy, s. p.).

ŘSZK k předmetné žádosti sděluje, že s umístěním stavby **souhlasí** za předpokladu dodržení níže uvedených podmínek:

1. Stavba bude umístěna podle předložené projektové dokumentace ve stupni DUR, kterou vypracovala společnost Drawings s.r.o., se sídlem Opavská 845, Ostrava PSČ 721 00 (IČO: 045 50 263) v únoru 2019, č. z. 4510-18-014.
2. Umístěním stavby nebude dotčeno silniční těleso silnice III/49524 ve vlastnictví ZK.
3. Případné změny oproti předložené PD ve stupni DUR nesmí být provedeny bez písemného vyjádření ŘSZK.
4. Vzhledem k tomu, že stavba bude umístěna v silničním ochranném pásmu silnice III/49524, je nutné v rámci příslušného správního řízení požádat příslušný silniční správní úřad o vydání

ODDĚLENÍ PRO MAJETKOVOU SPRÁVU:**Kroměříž**
telefon: 573 503 731
e-mail: kovarik@rszk.cz**Uherské Hradiště**
telefon: 572 434 231
e-mail: nenal@rszk.cz**Valašské Meziříčí**
telefon: 571 612 102
e-mail: marek@rszk.cz**Zlín**
telefon: 577 044 250
e-mail: sarman@rszk.cz

ŘSZK: tel.: 577 212 829

e-mail: rszk@rszk.cz

IČ: 70934860

DIČ: CZ70934860

Cesta: M:\Majetková správa\AA Pošta 2019\Štítná nad Vlávi\49524-rekonstrukce zastávek Popov a Rajnochovice souhlas vlasíka sousedního pozemku.doc

- rozhodnutí o povolení stavby a provádění stavebních činností v ochranném pásmu silnice II/49524 (ustanovení § 32 odst. 1 písm. a), zákona).
5. Po nabytí právní moci územního rozhodnutí požadujeme předložit projektovou dokumentaci ve stupni DSP k našemu vyjádření.
 6. Toto vyjádření nenahrazuje vyjádření věcně a místně příslušného silničního správního úřadu.
 7. PD si ponecháme pro služební účely.

V souladu s ustanovením §184a zákona č. 183/2006 Sb., o územním plánování a stavebním řádu ve znění účinném k 1. 1. 2018, Vám v příloze rovněž zasíláme v jednom vyhotovení situační výkres dokumentace s vyznačením souhlasu vlastníka sousedních pozemků p. č. 1479/5 a p. č. 169/11, v obci Štítná nad Vláří – Popov a k. ú. Popov nad Vláří s navrhovaným stavebním záměrem pro účely vydání územního rozhodnutí na stavbu „**Rekonstrukce zastávek Popov a Rajnochovice**“.

V souladu s ustanovením § 36 odst. 3 zákona č. 500/2004 Sb., správní řád, ve znění pozdějších předpisů, se vzdáváme práva vyjádřit se k podkladům rozhodnutí vydávaného podle ustanovení § 32 odst. 1 písm. a) zákona za předpokladu dodržení výše uvedených podmínek.

Příloha: 1x situační výkres

Ředitelství silnic Zlínského kraje
príspevková organizace
oddělení majetkové správy
K májáku 5001, 761 23 Zlín

Jaromír Šarman
vedoucí oddělení



POZOR
INŽENÝRSKÉ SÍTĚ JE TŘEBA PŘED ZAPOČETÍM STAVEBNÍCH PRACÍ NECHAT ZAMĚŘIT
PRIMO V TERÉNU JEJICH SPRÁVCI VČETNĚ VYTÝČENÍ HLUBOKÝCH ULOŽENÍ
ODKOPOVÉ PRÁCE V PROSTORU INŽENÝRSKÝCH SÍTÍ BUDOU PROVÁDĚNY RUČNĚ



SOUHLAS VLASTNÍKA SOUSEDNÍHO POZEMKU

Pozemek: p. č. 1479/5 a p. č. 169/11, k. ú. Popov nad Vlárí
Vlastník: Zlínský kraj, tř. Tomáše Bati 21, 761 90 Zlín
Zastoupen: Ředitelstvím silnic Zlínského kraje, p. o.
K Majáku 5001, 761 23 Zlín

SOUHLASÍM S UMÍSTĚNÍM STAVBY

Datum: 4. 4. 2019
Ředitelství silnic Zlínského kraje
odpovědná organizace
Podpis: oddělení majetkové správy
K majáku 5001, 761 23 Zlín

REVIZE Č.	DATUM	ZMĚNA

Generální projektant:
Společnost pro zastávky Popov a Rajnochovice



DRAWINGS S.R.O.
OPAVSKÁ 845
721 00 OSTRAVA
WWW.DRAWINGS-CZ
DIČ: CZ04550263
IČO: 04550263

PRODIN A.S.
JIRÁSKOVA 169
530 02 PARDUBICE
WWW.PRODIN.CZ
DIČ: CZ25292161
IČO: 25292161



Zpracovatel dílčí části: Souřadnicový systém S-JTSK, Výškový systém Bpv

Vypracoval: Bc. Michal Šobr
Kraj: Zlínský
Investor: Správa železniční dopravní cesty, s.o.
Zpracovatel: Ing. Tomáš Derka
Tratový úsek/Obec: Bohuslavice n. Vlárí - Bylnice
Kontrola: Ing. Petr Burda



REKONSTRUKCE ZASTÁVEK

POPOV A RAJNOCHOVICE

Zastávka Popov
k. ú. Popov nad Vlárí

KOORDINAČNÍ SITUAČNÍ VÝKRES

Formát	4 A4
Datum	02/2019
Účel	DUR
Č. zakázky	4510-18-014
Změna	Č. kopie
Měřítko	1:1000
Část dokumentace	Č. výkresu
C	3

DRÁŽNÍ ÚŘAD, NERUDOVA 1, 779 00 OLOMOUC

sekce stavební, územní odbor Olomouc

Sp. zn.: MO-SOO0241/19-2/Nv

Č. j.: DUCR-8196/19/Nv

Oprávněná úřední osoba: Nevrlá Eva Ing.

V Olomouci dne 12. února 2019

Telefon: +420 972 741 315 (linka221)

E-mail: nevrla@ducrcz

ZÁVAZNÉ STANOVISKO

Drážní úřad jako drážní správní úřad podle § 54 odst. 1 zákona č. 266/1994 Sb., o dráhách, ve znění pozdějších předpisů (dále jen "zákon")

vydává

podle § 7 odst. 3 zákona, na základě žádosti, podané u Drážního úřadu dne 8. února 2019 žadatelem PRODIN a.s., Jiráskova 169/, 53002 Pardubice 2, IČ:25292161,

s o u h l a s n é z á v a z n é s t a n o v i s k o p r o ú č e l y
u m í s t ě n í s t a v b y d r á h y

"Rekonstrukce zastávek Popov a Rajnochovice, zastávka Popov"

Předmětná stavba je stavbou dráhy a je navržena na regionální dráze železniční trati Veselí nad Moravou – Vlárský průsmyk v žkm 143,422 – 153,877. Stavba bude umístěna na pozemcích parc.č. 1480/1, 1480/4, 14868/3 v k.ú. Popov nad Vlárí.

Rozsah stavby:

PS 01-01	Zastávka Popov, kamerový systém a úprava rozhlasu
PS 01-02	Zastávka Popov, informační systém pro cestující
SO 01-01	Zastávka Popov, železniční svršek
SO 01-02	Zastávka Popov, železniční spodek
SO 01-03	Zastávka Popov, nástupiště
SO 01-04	Zastávka Popov, opěrné zdi
SO 01-05	Zastávka Popov, úpravy přístřešku pro cestující
SO 01-06	Zastávka Popov, orientační systém
SO 01-07	Zastávka Popov, rekonstrukce osvětlení nástupiště

Popis stavby:

Podle předložené projektové dokumentace se jedná o zřízení nové železniční zastávky na regionální dráze v obci Štítná nad Vlárí – Popov v odsunutě poloze oproti stávající zastávce. Nové nástupiště je navrženo v šířce 2,5 m s nástupní hranou délky 140 m a výškou nástupní hrany nad temenem kolejnice 550 mm. Nové nástupiště je navrženo v oblouku R=300 m. Z projektové dokumentace je zřejmé, že součástí stavby bude i demolice stávající železniční zastávky včetně přístřešku, nástupiště, osvětlení, opěrných konstrukcí, kamenných a betonových zídek, zpevněných plocha atd.

Investor: správa železniční dopravní cesty, s.o., Dlážďená 1003/7, 110 00 Praha

PRODIN a.s.	Schválil:
Došlo dne: 15 -02- 2019	
č.j.: 31901900221	

Souhlasné stanovisko vydává Drážní úřad za těchto podmínek:

1. Ke stavebnímu řízení bude zpracována projektová dokumentace dle vyhlášky č. 146/2008 Sb., o rozsahu a obsahu projektové dokumentace dopravních staveb, bude dodržena vyhláška Ministerstva dopravy č. 177/1995 Sb., kterou se vydává stavební a technický řád drah (dále jen „vyhláška“), zejména § 13 odst. 4 a 14, kdy v železničních zastávkách na dráze regionální smí být nejmenší poloměr oblouku 600 m, při délce nástupní hrany 100 m a menší, je možno zřídit železniční zastávky v oblouku o poloměru nejméně 300 m. Nelze-li parametry uvedené v § 13 odst. 4 vyhlášky z důvodu složitosti místních podmínek v zastavěném území nebo státem chráněném území dodržet, musí být bezpečnost provozování dráhy a drážní dopravy zajištěna odpovídajícím stavebnětechnickým řešením a organizačním opatřením.
2. Drážní úřad jako příslušný stavební úřad bude samostatným řízením povolovat demolici staveb stávající žel.zastávky. Záměr odstranit stavbu bude vlastníkem stavby ohlášen podle § 128 zákona č. 183/2006 Sb., o územním plánování a stavebním řádu, ve znění pozdějších předpisů (dále jen „stavební zákon“), Drážnímu úřadu před nebo současně s žádostí o stavební povolení.

Speciálním stavebním úřadem pro stavbu dráhy dle § 7 odst. 1 zákona, je **Drážní úřad sekce stavební územní odbor Olomouc.**

Odůvodnění

Drážní úřad obdržel dne 8. února 2019 žádost právnické osoby PRODIN a.s., Jiráskova 169/, 53002 Pardubice 2, IČ:25292161 o závazné stanovisko pro účely umístění výše uvedené stavby. K žádosti byly Drážnímu úřadu předloženy následující podklady:

- Projektová dokumentace pro územní řízení zpracovaná firmou PRODIN a.s., Jiráskova 169/, 53002 Pardubice 2, IČ:25292161 v rozsahu:
 - Průvodní zpráva
 - Souhrnná technická zpráva
 - Situace širších vztahů
 - Katastrální situace
 - Koordinační situační výkres

Toto stanovisko:

- Je podle § 64 zákona o dráhách závazným stanoviskem podle § 149 zákona č. 500/2004 Sb., správní řád, ve znění pozdějších předpisů, pro rozhodnutí a pro jiné úkony stavebního úřadu nebo úkony autorizovaného inspektora v souladu s § 4 odstavce 2 písm. a) zákona č. 183/2006 Sb., o územním plánování a stavebním řádu, ve znění pozdějších předpisů, nestanoví-li zvláštní předpis jinak.
- Nenahrazuje rozhodnutí, stanoviska, vyjádření, posouzení případně jiná opatření dotčených orgánů vyžadovaná zvláštními předpisy a stanovisko účastníků řízení.

Drážní úřad
Wilsonova 300/8
121 06 Praha 2

15


Ing. Jarmila Wagnerová
ředitelka územního odboru Olomouc

Příloha:

- 1x odsouhlasená dokumentace – Koordinační situační výkres

Rozdělovník:

- PRODIN a.s., Jiráskova 169/, 53002 Pardubice 2, IČ:25292161
Spis

Drážní úřad
Wilsonova 300/8
121 06 Praha 2 (15)

SOUHLAS
dle zák. č. 266/94 Sb.
č.j. DUCR - 8196/19/NO
ze dne 12.2.2019 *AL*



REVIZE Č.	DATUM	ZMĚNA

enerální projektant:

Společnost pro zastávky Popov a Rajnochovice



DRAWINGS S.R.O.
OPAVSKÁ 845
721 00 OSTRAVA
WWW.DRAWINGS-DV.CZ
DIČ: CZ04550263
IČO: 04550263

PRODIN A.S.
JIRÁSKOVA 169
530 02 PARDUBICE
WWW.PRODIN.CZ
DIČ: CZ25292161
IČO: 25292161



pracovatel dílčí části:

Souřadnicový systém S-JTSK, Výškový systém Bpv

vypracoval: Ing. Michal Šobr	Zodp. projektant: Ing. Tomáš Derka	Kontroloval: Ing. Petr Burda																	
drah: Žlínský	Traťový úsek/Obec: Bohuslavice n. Vlárí - Bylnice																		
investor Správa železniční dopravní cesty, s.o.																			
název: REKONSTRUKCE ZASTÁVEK POPOV A RAJNOCHOVICE Zastávka Popov k. ú. Popov nad Vlárí																			
obsah výkresu: KOORDINAČNÍ SITUAČNÍ VÝKRES			<table border="1"> <tr> <td>Formát</td> <td>4 A4</td> </tr> <tr> <td>Datum</td> <td>02/2019</td> </tr> <tr> <td>Účel</td> <td>DUR</td> </tr> <tr> <td>Č. zakázky</td> <td>4510-18-014</td> </tr> <tr> <td>Změna</td> <td>Č. kopie</td> </tr> <tr> <td>Měřítko</td> <td>1:1000</td> </tr> <tr> <td>Část dokumentace</td> <td>Č. výkresu</td> </tr> <tr> <td>C</td> <td>.3</td> </tr> </table>	Formát	4 A4	Datum	02/2019	Účel	DUR	Č. zakázky	4510-18-014	Změna	Č. kopie	Měřítko	1:1000	Část dokumentace	Č. výkresu	C	.3
Formát	4 A4																		
Datum	02/2019																		
Účel	DUR																		
Č. zakázky	4510-18-014																		
Změna	Č. kopie																		
Měřítko	1:1000																		
Část dokumentace	Č. výkresu																		
C	.3																		

Ministerstvo obrany ČR
Sekce nakládání s majetkem
odbor ochrany územních zájmů
Tychonova 1, Praha 6, PSČ 160 01, datová schránka hjyaavk

Sp.zn.: 89745/2019-1150-OÚZ-BR
Č.j. 1855-149/2019-1150

Brno 25. února 2019

PRODIN a.s.
Jiráskova 169
530 02 Pardubice

Závazné stanovisko pro územní řízení
Rekonstrukce zastávek Popova a Rajnochovice, zastávka Popov, k.ú. Popov nad Vláří

Ministerstvo obrany ČR, Sekce nakládání s majetkem, odbor ochrany územních zájmů, oddělení ochrany územních zájmů Morava, v souladu se zmocněním v § 175 odst. 1 zákona č. 183/2006 Sb., o územním plánování a stavebním řádu (stavební zákon), ve znění pozdějších předpisů (dále jen „stavební zákon“), jako věcně a místně příslušné ve smyslu zákona č. 222/1999 Sb., o zajišťování obrany České republiky, ve znění pozdějších předpisů (dále jen „zákon o zajišťování obrany ČR“), na teritoriu okresů Brno-město, Brno-venkov, Blansko, Břeclav, Hodonín, Kroměříž, Prostějov, Třebíč, Uherské Hradiště, Vyškov, Zlín, Znojmo a Bruntál, Frýdek-Místek, Jeseník, Karviná, Nový Jičín, Olomouc, Opava, Ostrava, Přerov, Šumperk, Vsetín, a v souladu s Rozkazem ministra obrany č. 39/2011 - Zabezpečení výkonu působnosti MO ve věcech územního plánování a stavebního řádu, v platném znění, **vydává** ve smyslu § 4 odst. 2 písm. a) stavebního zákona pro potřeby vedeného řízení

souhlasné závazné stanovisko

k záměru rekonstrukce zastávek Popova a Rajnochovice, zastávka Popov v k.ú. Popov nad Vláří tak, jak byl doložen v písemné a grafické dokumentaci při dodržení následujících podmínek:

před zahájením stavby žádáme o zaslání přesného termínu realizace akce a výluky na trati na adresu:

Regionální středisko vojenské dopravy Olomouc
Dobrovského 6
771 11 Olomouc

nebo faxem na tel. č. 973 401 556 (kontaktní osoby Regionálního střediska vojenské dopravy Olomouc, prap. Regmund - tel. 973 401 554, mob. 724 006 068, email: vd_olomouc@army.cz).

Výše uvedené podmínky musí být uvedeny ve vydaném rozhodnutí, které bude Ministerstvu obrany doručeno v jednom výtisku.

Odůvodnění:

Ministerstvo obrany ČR v souladu se zmocněním v § 175 odst. 1 stavebního zákona, dle § 161 téhož zákona a zákona o zajišťování obrany ČR provedlo po obdržení vaší žádosti o vydání

závazného stanoviska dotčeného orgánu vyhodnocení předloženého záměru, prověřilo evidenci technické infrastruktury v jeho vlastnictví. Ministerstvo obrany ČR neeviduje inženýrské sítě a podzemní telekomunikační vedení, které by byly s daným stavebním záměrem v kolizi.

Daný stavební záměr je lokalizován v územích vymezených Ministerstvem obrany ČR v souladu s § 175 stavebního zákona u stavebních úřadů. Tato vymezená území Ministerstva obrany ČR jsou shodná s údaji o území poskytovanými Ministerstvem obrany ČR pro ÚAP a jejich součástí jsou podrobné specifikace podmínek ve vymezeném území Ministerstva obrany ČR a zákonná určení. Po posouzení stavebního záměru odbornými složkami Ministerstvo obrany ČR konstatuje, že předložený stavební záměr není v rozporu se zájmy Ministerstva obrany ČR a nekoliduje s ochranou zájmů Ministerstva obrany ČR (viz ÚAP - jev 119). Realizace stavebního záměru provedená v souladu s předloženou projektovou dokumentací neohrozí naplnění veřejného zájmu na zajištění obrany a bezpečnosti státu. Pro zajištění bojeschopnosti a plánování plynulého provozu vojenské techniky je pro Ministerstvo obrany nezbytné obdržení požadovaného sdělení reálných informací o plánovaném dopravním omezení.

Toto závazné stanovisko Ministerstva obrany ČR je platné 2 roky a musí být vyžádáno znovu, nebude-li během této doby stavba zahájena nebo dojde-li ke změnám v umístění, výšce nebo rozsahu stavby.

Kontaktní osoba: Ing. Darina Dostálová, tel. 973 445 760, fax. 973 445 060

Ing. Lenka Martykánová
vedoucí oddělení ochrany územních zájmů Morava

VZ.
Mgr. Jitka Micháliková, Ph.D.
ministerský rada
oddělení ochrany územních zájmů Morava

V další korespondenci, týkající se výše uvedené věci, uvádějte odkaz na sp. zn.: 89745/2019-1150-OÚZ-BR tohoto závazného stanoviska Ministerstva obrany ČR.

Adresa pro doručování:
Ministerstvo obrany ČR,
Sekce nakládání s majetkem,
odbor ochrany územních zájmů,
oddělení ochrany územních zájmů Morava
Svatoplukova 2687/84, 662 10 Brno
IČO: 60162694

Dodaná zpráva - Detail zprávy

Věc: Rekonstrukce zastávek Popova a Rajnochovice, zastávka Popov, k.ú. Popov nad Vláří
ID zprávy: 651895472
Typ zprávy: Datová zpráva
Datum a čas dodání: 25.2.2019 v 14:49:53

Odesílatel: Ministerstvo obrany, Tychonova 221/1, 16000 Praha 6, CZ
ID schránky: hjyaavk
Typ schránky: OVM

Zmocnění: 0 / 0
Odstavec: Nezádáno
Naše číslo jednací: Nezádáno
Naše spisová značka: Nezádáno
Vaše číslo jednací: Nezádáno
Vaše spisová značka: Nezádáno
K rukám: Nezádáno
Do vlastních rukou: Ne
Doručení fikcí zakázáno: Ne

Přílohy:

2019_89745.pdf (506,02 kB)

Vyřádění č. 003568/2019/SLŽADATEL :PRODIN a.s.
Jiráskova 169
530 02 Pardubice***Vyřádění k :***

územnímu a stavebnímu řízení

Datum žádosti : 8.2.2019
Vyřizuje : Pisková Ludmila, Dobuschová Anna
Telefon: 577124238, 577124236
Číslo jedn. pošta : ZL/B/1975/2019-JI

Název stavby : Rekonstrukce zastávek Popov a Rajnochovice, zastávka Popov
Předloženo: DUR, DRAWINGS, 02/2019
Investor: SŽDC, Stavební správa východ

Místo stavby : Město : Popov
Lokalita :

Text vyřádění :

Předmětem řešení je přesun stávající železniční zastávky v obci Popov z důvodu nemožnosti realizace bezbariérového nástupiště ve stávající poloze. Součástí stavby bude přesun sdělovacího zařízení, vybavení novým orientačním systémem, rekonstrukce a přesun stávajícího osvětlení a realizace nové přípojky NN. Odvádění dešťových vod je řešeno odtokem na terén a vsakem.

Upozorňujeme na kanalizační stoku PVC DN 300 v místě stavby (viz situace GIS).

Se stavbou souhlasíme.

Obec Rajnochovice nespadá do působnosti MOVO, a.s.

Při realizaci díla nutno dodržet následující podmínky :

- Při situování objektů (např. zastávka, sloupy VO apod.) požadujeme dodržení ochranného pásma kanalizační stoky PVC DN 300 dle zákona č. 274/2001 Sb. o vodovodech a kanalizacích, které činí u vodovodních řadů a kanalizačních stok do průměru 500mm včetně 1,5m a u vodovodních řadů a kanalizačních stok nad průměr 500mm 2,5m od vnějšího líce potrubí na obě strany. U vodovodních řadů a kanalizačních stok o průměru nad 200mm s uložením v hloubce větší než 2,5m pod terénem se vzdálenosti ochr. pásem zvyšují o 1,0m.
- Pokud budou dotčeny poklopy našich zařízení (poklopy kanalizačních revizních šachet, šoupátek vodovodních řadů, hydrantů nebo přípojek) požadujeme jejich úpravu do nové nivelety odbornou firmou a jejich protokolární předání zástupci MOVO, a.s.

- Zařízení staveniště nesmí být situováno na poklopech našich zařízení - poklopech kanalizačních revizních šachet, šoupátek vodovodních řadů, hydrantů nebo přípojek.
- V případě pojezdu těžké techniky nad vodovodními řadami a kanalizačními stokami je nutno potrubí vhodným způsobem zabezpečit, např. překrytí silničními panely.
- Nejméně 14 dní před zahájením zemních prací tuto skutečnost písemně oznámit MOVO, a.s. a požádat o vytyčení polohy sítí (vodovod, kanalizace)
- Pracovníci provádějící práce musí být seznámeni s možnou polohovou odchylkou uloženého vedení sítí od polohy uvedené v dokumentaci GIS a i v tomto případě dodržet všechny následující požadavky
- Při zásahu do terénu zajistit dodržení krytí sítí podle ČSN 755401, ČSN 736005, případně ČSN 752130
- Při provádění prací respektovat podmínky zásahu do ochranného pásma vodovodních řadů a kanalizačních stok podle zákona č. 274/2001 Sb. o vodovodech a kanalizacích pro veřejnou potřebu, zejména povinnost na své náklady přeložit vodovodní a kanalizační zařízení v případě jakéhokoli zásahu stavby do jejich ochranných pásem, včetně povinnosti při zásahu do terénu přizpůsobit na své náklady nové úrovni povrchu veškerá zařízení vodovodních řadů a kanalizačních stok mající vazbu na terén
- Při provádění prací postupovat v zájmu předcházení vzniku škod na zařízení vodovodů a kanalizací a v blízkosti sítí dbát maximální opatrnosti a nepoužívat nevhodných nářadí či strojů
- Při odkrytí či poškození sítí přerušit další práce, zabezpečit sítě před poškozením a bezodkladně tuto skutečnost oznámit MOVO, a.s.
- Při kladení sítí dodržet vzdálenosti pro souběh nebo křížení sítí podle ČSN 736005
- Před zakrytím provedeného díla přizvat MOVO, a.s. ke kontrole

Datum : 23.03.2020

Ing. Schieferdecker Jan
Vedoucí oddělení TPČ Zlín

Podpis a razítko :

Platnost tohoto vyjádření je jeden rok ode dne vystavení

MORAVSKÁ VODÁRENSKÁ, a.s.
Olomouc, Tovární 41
PSČ 772 11

Veškeré informace o zpracování osobních údajů při poskytování služeb ve společnosti MORAVSKÁ VODÁRENSKÁ, a.s. jsou uvedeny v dokumentu „Zásady zpracování osobních údajů“, který je zveřejněn na internetových stránkách www.smv.cz/o-spolecnosti/zpracovani-osobnich-udaju/

Váš dopis zn.: **elektronické podání**
Ze dne: **31.03.2020**
Naše značka: **MOVOZAD13303**
Vyřizuje: **Ing. Jan Schieferdecker**
Telefon: **577 124 223**
E-mail: **schieferdecker@smv.cz**
Datum: **31.03.2020**

Adresa žadatele:
PRODIN a.s.
Jiráskova 169
53002 Pardubice

Informace o existenci sítí provozovaných společnostmi

Moravská vodárenská, a.s., region Zlín

Tato poskytnutá informace má pouze informativní charakter a nenahrazuje stanovisko či vyjádření společnosti Moravská vodárenská, a.s. k případné stavební či jiné činnosti žadatele a není ji možno použít pro jakýkoliv stupeň územního ani stavebního řízení.

Účel informace:	Existence sítí		
Lokalizační údaje:	Okres:	Zlín	
	Obec:	Štítná nad Vláří-Popov	
	Katastrální území, parcelní číslo:	Popov nad Vláří, 331/2 pozemková	
Zájmové území:	Vymezeno v situaci uvedené v příloze*		
Kontaktní osoba:	Eva Mládková		
Kontaktní údaje: tel., e-mail	724374181, eva.mladkova@prodin.cz		
Platnost vyjádření:	Jeden rok ode dne vyhotovení		

Ve Vámi vymezeném zájmovém území se ke dni vyhotovení této informace
nachází

sítě v provozování společností Moravská vodárenská, a.s. a jejich ochranná pásma.

Případná existence vodovodních a kanalizačních přípojek není součástí poskytnuté informace, společnost Moravská vodárenská, a.s. není jejich vlastníkem a ani provozovatelem (viz §3 odstavec 3 zákona č. 274/2001 Sb., o vodovodech a kanalizacích pro veřejnou potřebu, v platném znění).

Zakresleny jsou pravděpodobné průběhy sítí, které nelze použít pro návaznou výstavbu, pokud nebude jejich správnost ověřena měřením před zahájením stavebních prací.

Zájmové území spadá do působnosti regionu Zlín.

- kontaktní místo, adresa, mapa, otevírací doba, rezervace schůzky
<http://www.smv.cz/zakaznici/kontakty-pro-zakazniky/kontaktni-mista-spolecnosti/>
- v případě požadavku na výdej dat v elektronickém formátu využijte program Žádosti o poskytnutí dat DGN
- napojení na vodovodní síť <http://www.smv.cz/sluzby/napojeni-na-vodovodni-sit/>
- napojení na kanalizační síť <http://www.smv.cz/sluzby/napojeni-na-kanalizacni-sit/>
- vyjádření - stanovisko k projektové dokumentaci, uzavření smlouvy - napojení na vodovodní a kanalizační řad
<http://www.smv.cz/sluzby/vyjadreni/>

Ing. Jan Schieferdecker
vedoucí oddělení technicko-provozní činnosti Zlín

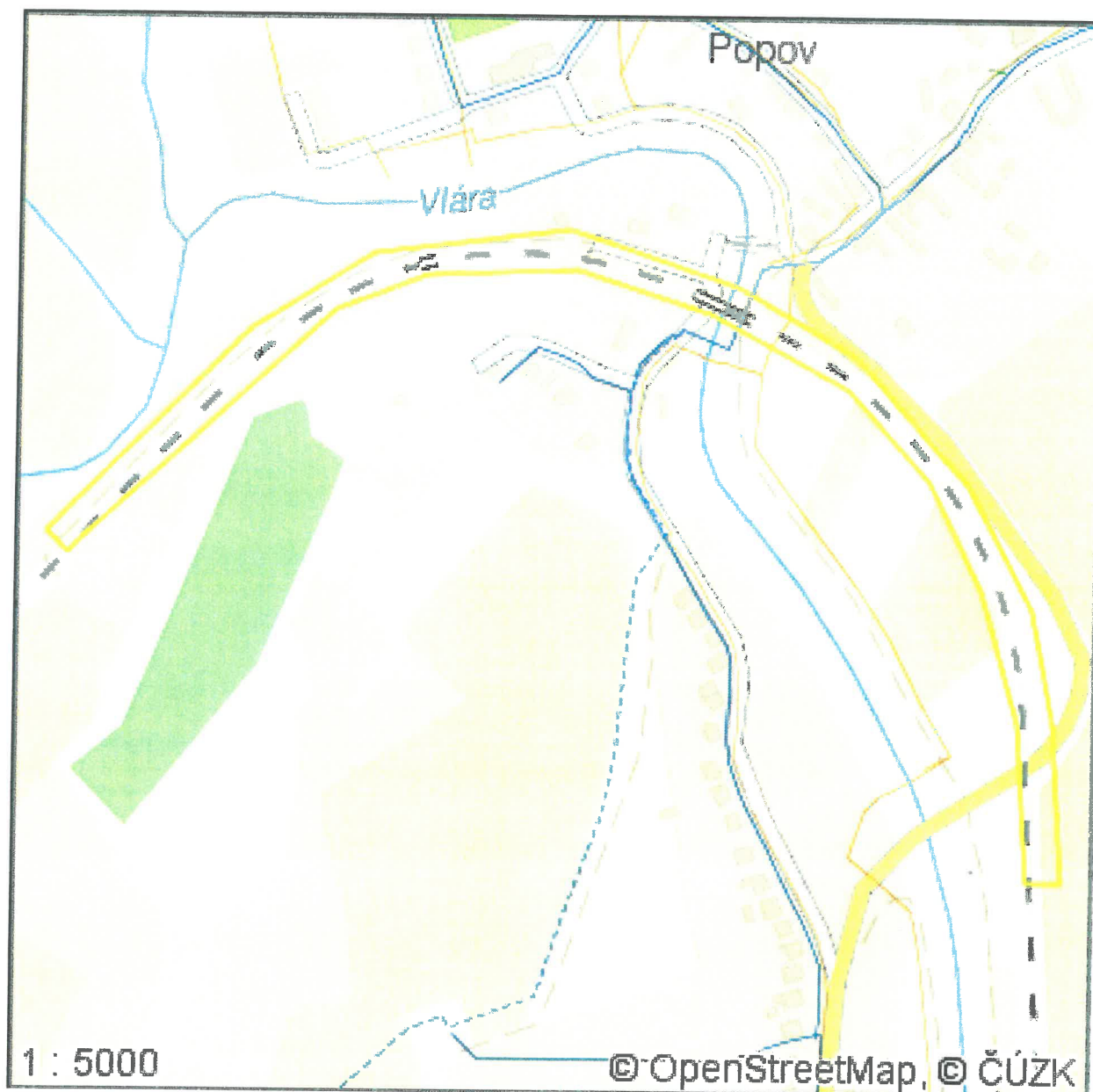
MORAVSKÁ VODÁRENSKÁ, a.s.
Tovární 41, 779 00 Olomouc
Pracoviště Zlín
Tř. T. Bati 383, 760 49 Zlín-Louky
(T) +420 577 124 223
(M) +420 724 323 062
(E) schieferdecker@smv.cz
www.smv.cz






*Příloha: situace zájmového území


Příloha k žádosti o poskytnutí informace ze dne: 31.03.2020

Naše značka: **MOVOZAD13303**

Situace zájmového území



- | | | | |
|-------------------------|------------------------------------|---------------------------------------|--|
| Úsek vodovodní přípojky | Úsek kanalizační stoky : dešťová | Úsek kanalizační přípojky : dešťová |  Ochranné pásmo : I. stupeň
 Ochranné pásmo : II. stupeň
 Ochranné pásmo : III. stupeň
 Ostatní
 Vámi vymezená oblast |
| Úsek vodovodního řadu | Úsek kanalizační stoky : splašková | Úsek kanalizační přípojky : splašková | |
| Linie elektro | Úsek kanalizační stoky : jednotná | Úsek kanalizační přípojky : jednotná | |
| | | | |



PRODIN a.s.
Jiráskova 169
53002 Pardubice

naše značka
5001869659

vyřizuje
Petr Matyáščík

datum
07.03.2019

Věc:

Rekonstrukce zastávek Popov a Rajnochovice, zatávka Popov

K.ú. - p.č.: Popov nad Vláří, Štítná nad Vláří

Stavebník: Správa železniční dopravní cesty, státní organizace, Dlážděná 1003/7, 11000 Praha

Účel stanoviska: Povolení stavby - stavební režim (ÚR+SP)

GasNet, s.r.o., jako provozovatel distribuční soustavy (PDS) a technické infrastruktury, zastoupený GridServices, s.r.o., vydává toto stanovisko:

V ZÁJMOVÉM ÚZEMÍ STAVBY SE NACHÁZÍ TATO PLYNÁRENSKÁ ZAŘÍZENÍ A PLYNOVODNÍ PŘÍPOJKY:
-STL PE63

Požadujeme respektovat průběh a ochranné pásmo plynárenského zařízení.

Plynovod a přípojky s navrtávacími T-kusy (dále jen zařízení) nesmí být uloženy v konstrukci komunikace-zpevněných ploch.

Křížení a souběh inž. sítí s plynovodním zařízením musí být v souladu s ČSN 73 60 05, tab. 1 a 2.

Budované objekty (např. šachty, vpusti, dopravní značky, sloupy atd.) musí dodržet od stávajícího zařízení světlostou vzdálenost dle ČSN EN 12 007, TPG 702 04, čl. 14.5 a 14.6 - minimálně 1m, tj. nesmí zasahovat do ochranného pásma zařízení - plynovodu!

Nad plynárenským zařízením nesmí být souběžně umístěny obrubníky nebo jiné zařízení s pevným základem. Bude dodrženo krytí plynárenského zařízení dle ČSN 73 60 05.

Při realizaci stavby je nutno dodržovat veškerá pravidla stanovená pro práce v ochranném pásmu (OP) plynárenského zařízení a plynovodních přípojek, které činí 1 m na každou stranu měřeno kolmo od obrysu plynovodu a přípojek. V tomto pásmu nesmí být umístovány žádné nadzemní stavby, prováděna skládka materiálu a výšková úprava terénu. Veškeré stavební práce budou prováděny v OP výhradně ručním způsobem a musí být vykonávány tak, aby v žádném případě nenarušily bezpečný provoz uvedených plynárenských zařízení a plynovodních přípojek.

- Pokud realizace stavby vyvolá výškovou nebo směrovou úpravu trasy PZ, bude toto posuzováno jako přeložka.

Náklady budou hrazeny investorem stavby.

Toto stanovisko se netýká žádných úprav plynárenského zařízení v zájmovém území.

Případně nutno řešit samostatně viz. (<http://www.gasnet.cz/cs/kontakt-ni-system/>).

Současně si vyhrazujeme upřesnění nebo rozšíření našich podmínek při zjištění situace na místě.

Při obnovení stávajícího plynárenského zařízení požadujeme být přizváni ke kontrole stavu potrubí.

PŘED ZAHÁJENÍM STAVBY BUDE PROVEDENO PŘESNÉ VYTÝČENÍ PZ, viz.odst.3 tohoto stanoviska – poskytnutý zakres je pouze ORIENTAČNÍ.

GridServices, s.r.o.

Plynárenská 499/1

Zábrdovice

602 00 Brno

T +420532221111

F +420545578571

E vaclav.dolezal@innogy.com

I www.gridservices.cz

IČ: 27935311

DIČ: CZ27935311

Zapsán do obchodního rejstříku:

Krajský soud v Brně

oddíl C, vložka 57165

26.07.2007

Bankovní spojení:

Československá obchodní banka,

a.s.

Číslo účtu: 17837923

Kód banky: 0300

V rozsahu této stavby souhlasíme s povolením stavby dle zákona 183/2006 Sb. ve znění pozdějších předpisů. Tento souhlas platí pro územní řízení, řízení o územním souhlasu, veřejnoprávní smlouvy pro umístění stavby, zjednodušené územní řízení, ohlášení, stavební řízení, společné územní a stavební řízení, veřejnoprávní smlouvu o provedení stavby nebo oznámení stavebního záměru s certifikátem autorizovaného inspektora.

V zájmovém území se mohou nacházet plynárenská zařízení jiných vlastníků či správců, případně i dlouhodobě nefunkční/neprovozovaná plynárenská zařízení bez dostupných informací o jejich poloze a vlastnictví.

Plynárenské zařízení a plynovodní přípojky jsou dle ust. § 2925 zákona č. 89/2012 Sb., občanského zákoníku, provozovány jako zařízení zvláště nebezpečné a z tohoto důvodu jsou chráněny ochranným pásmem dle zákona č. 458/2000 Sb. ve znění pozdějších předpisů.

Nedodržení podmínek uvedených v tomto stanovisku zakládá odpovědnost stavebníka za vzniklé škody.

Rozsah ochranného pásma je stanoven v zákoně 458/2000 Sb. ve znění pozdějších předpisů.

Při realizaci uvedené stavby budou dodrženy podmínky pro provádění stavební činnosti:

1) Za stavební činnosti se pro účely tohoto stanoviska považují všechny činnosti prováděné v ochranném pásmu plynárenského zařízení a plynovodních přípojek (tzn. i bezvýkopové technologie a terénní úpravy) a činnosti mimo ochranné pásmo, pokud by takové činnosti mohly ohrozit bezpečnost a spolehlivost plynárenského zařízení a plynovodních přípojek (např. trhací práce, sesuvy půdy, vibrace, apod.).

2) Stavební činnosti je možné realizovat pouze při dodržení podmínek stanovených v tomto stanovisku. Nebudou-li tyto podmínky dodrženy, budou stavební činnosti, považovány dle § 68 zákona č. 458/2000 Sb. ve znění pozdějších předpisů za činnost bez našeho předchozího souhlasu. Při každé změně projektu nebo stavby (zejména trasy navrhovaných inženýrských sítí) je nutné požádat o nové stanovisko k této změně.

3) Před zahájením stavební činnosti bude provedeno vytyčení trasy a přesné určení uložení plynárenského zařízení a plynovodních přípojek. Vytyčení trasy provede příslušná provozní oblast (formulář a kontakt naleznete na www.gridservices.cz nebo NONSTOP zákaznická linka 800 11 33 55). Při žádosti uvede žadatel naši značku (číslo jednací) uvedenou v úvodu tohoto stanoviska. O provedeném vytyčení trasy bude sepsán protokol. Přesné určení uložení plynárenského zařízení a plynovodních přípojek je povinen provést stavebník na svůj náklad. Bez vytyčení trasy a přesného určení uložení plynárenského zařízení a plynovodních přípojek stavebníkem nesmí být vlastní stavební činnosti zahájeny. Vytyčení plynárenského zařízení a plynovodních přípojek považujeme za zahájení stavební činnosti.

4) Bude dodržena mj. ČSN 73 6005, TPG 702 04, zákon č. 458/2000 Sb. ve znění pozdějších předpisů, případně další předpisy související s uvedenou stavbou.

5) Pracovníci provádějící stavební činnosti budou prokazatelně seznámeni s polohou plynárenského zařízení a plynovodních přípojek, rozsahem ochranného pásma a těmito podmínkami.

6) Při provádění stavební činnosti, vč. přesného určení uložení plynárenského zařízení je stavebník povinen učinit taková opatření, aby nedošlo k poškození plynárenského zařízení a plynovodních přípojek nebo ovlivnění jejich bezpečnosti a spolehlivosti provozu. Nebude použito nevhodného nářadí, zemina bude těžena pouze ručně bez použití pneumatických, elektrických, bateriových a motorových nářadí.

7) Odkryté plynárenské zařízení a plynovodní přípojky budou v průběhu nebo při přerušení stavební činnosti řádně zabezpečeny proti jejich poškození.

8) V případě použití bezvýkopových technologií (např. protlaku) bude před zahájením stavební činnosti provedeno úplné obnažení plynárenského zařízení a plynovodních přípojek v místě křížení na náklady stavebníka. V případě, že nebude tato podmínka dodržena, nesmí být použita bezvýkopová technologie.

9) Stavebník je povinen neprodleně oznámit každé i sebemenší poškození plynárenského zařízení nebo plynovodních přípojek (vč. izolace, signalizačního vodiče, výstražné fólie atd.) na telefon 1239.

10) Před provedením zásypu výkopu bude provedena kontrola dodržení podmínek stanovených pro stavební

činnosti, kontrola plynárenského zařízení a plynovodních přípojek. Kontrolu provede příslušná provozní oblast (formulář a kontakt naleznete na www.gridservices.cz nebo NONSTOP zákaznická linka 800 11 33 55). Při žádosti uvede žadatel naši značku (číslo jednací) uvedenou v úvodu tohoto stanoviska. Povinnost kontroly se vztahuje i na plynárenské zařízení, které nebylo odhaleno. O provedené kontrole bude sepsán protokol. Bez provedené kontroly nesmí být plynárenské zařízení a plynovodní přípojky zasypány. V případě, že nebudou dodrženy výše uvedené podmínky, je stavebník povinen na základě výzvy provozovatele plynárenského zařízení a plynovodních přípojek, nebo jeho zástupce doložit průkaznou dokumentaci o nepoškození plynárenského zařízení a plynovodních přípojek během výstavby nebo provést na své náklady kontrolní sondy v místě styku stavby s plynárenským zařízením a plynovodními přípojkami.

11) Plynárenské zařízení a plynovodní přípojky budou před zásypem výkopu řádně podsypány a obsypány těžným pískem, bude provedeno zhutnění a bude osazena výstražná fólie žluté barvy, vše v souladu s ČSN EN 12007-1-4, TPG 702 01, TPG 702 04.

12) Neprodleně po skončení stavební činnosti budou řádně osazeny všechny poklopy a nadzemní prvky plynárenského zařízení a plynovodních přípojek.

13) Poklopy uzávěrů a ostatních armatur na plynárenském zařízení a plynovodních přípojkách, vč. hlavních uzávěrů plynu (HUP) na odběrném plynovém zařízení udržovat stále přístupné a funkční po celou dobu trvání stavební činnosti.

14) Případné zřizování staveniště, skladování materiálů, stavebních strojů apod. bude realizováno mimo ochranné pásmo plynárenského zařízení a plynovodních přípojek (není-li ve stanovisku uvedeno jinak).

15) Bude zachována hloubka uložení plynárenského zařízení a plynovodních přípojek (není-li ve stanovisku uvedeno jinak).


16) Při použití nákladních vozidel, stavebních strojů a mechanismů zabezpečit případný přejezd přes plynárenské zařízení a plynovodní přípojky uložení panelů v místě přejezdu plynárenského zařízení.

Platí pouze pro území vyznačené v příloze tohoto stanoviska a to 24 měsíců ode dne jeho vydání.

V případě dotčení pozemku v majetku společnosti GasNet, s.r.o. je třeba dále projednat smluvní vztah k tomuto pozemku. Kontakt na projednání naleznete na adrese www.gasnet.cz/cs/kontakti-system/, činnost "Smluvní vztahy - pozemky a budovy plynárenských zařízení", případně na NONSTOP zákaznické lince 800 11 33 55.

Za správnost a úplnost dokumentace předložené s žádostí včetně jejího souladu s platnými předpisy plně zodpovídá její zpracovatel. Stanovisko nenahrazuje případná další stanoviska k jiným částem stavby.

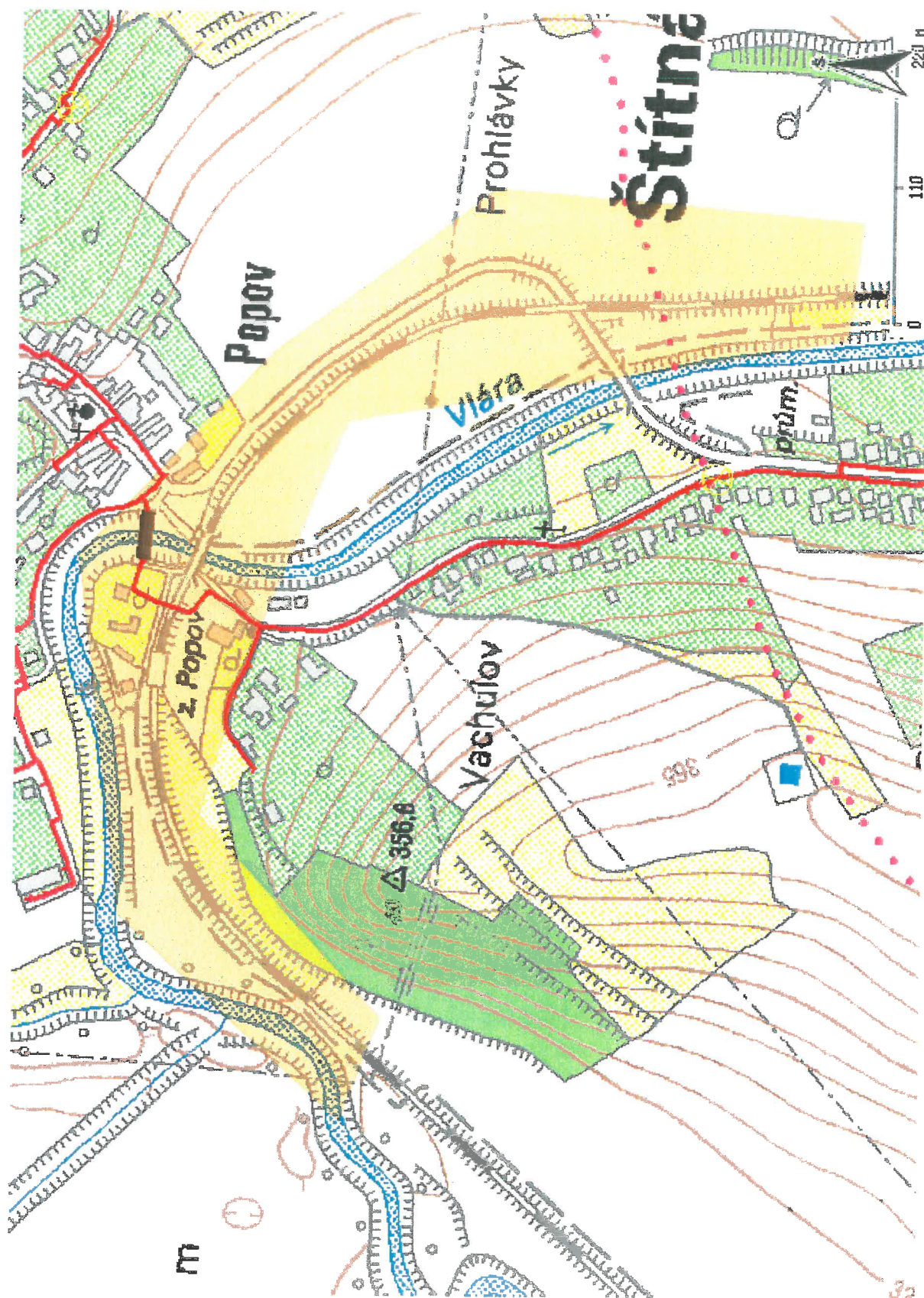
V případě další korespondence nebo jednání (např. změna stavby) uvádějte naši značku - 5001869659 a datum tohoto stanoviska. Kontakty jsou k dispozici na www.gridservices.cz nebo NONSTOP zákaznická linka 800 11 33 55.



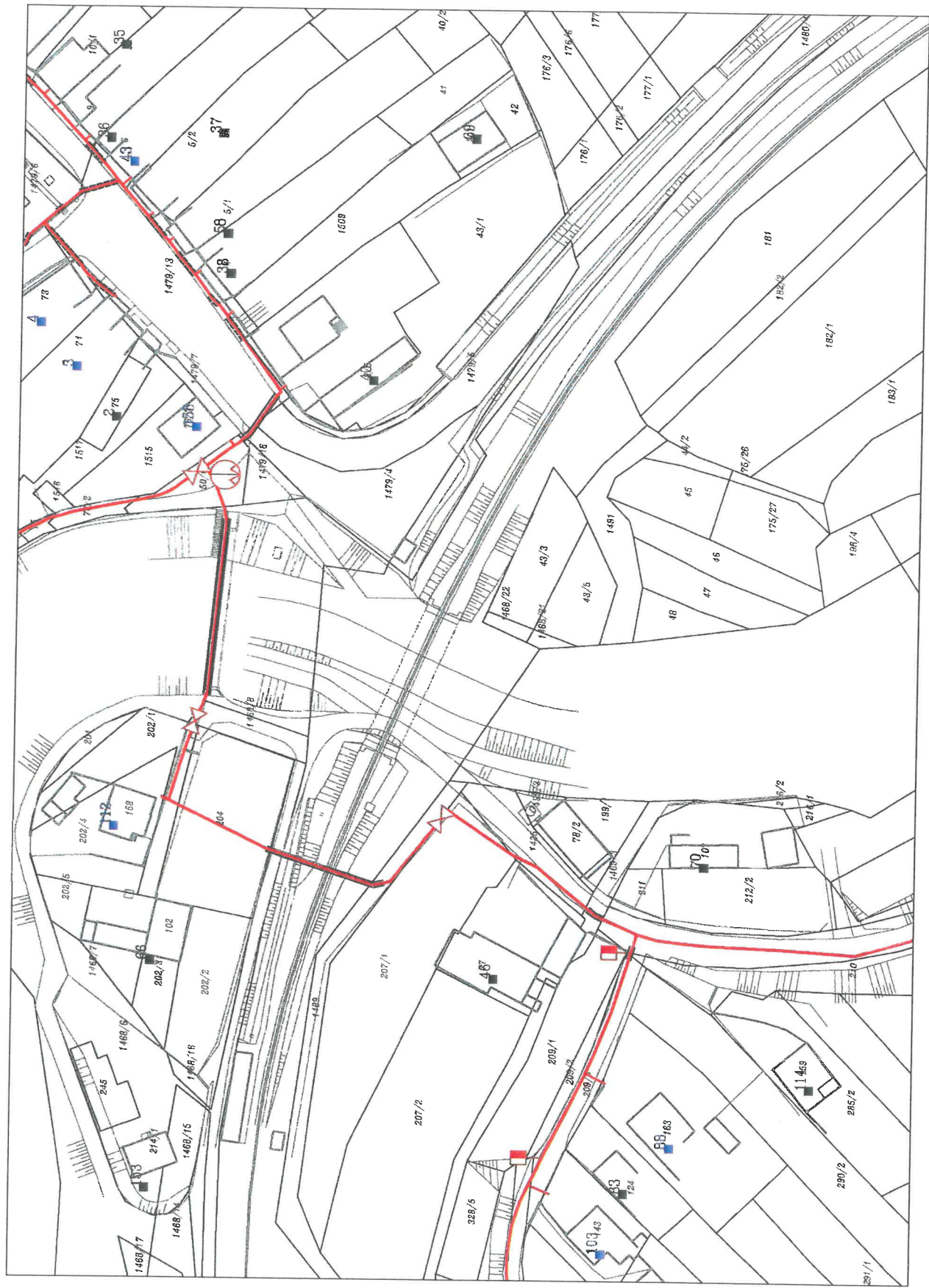
GasNet, s.r.o.
zastoupená společností GridServices, s.r.o., IČ 279 35 311
Petr Matyášik
Technik externích požadavků-Morava
Oddělení zpracování ext.požadavků-Morava
+42053228414
petr.matyastik@innogy.com

Přílohy: Orientační zakres plynárenského zařízení, Detailní zakres plynárenského zařízení, Ověřená příloha žadatele

Provozovatel DS: GasNet, s.r.o.; Stavebník: Správa železniční dopravní cesty, státní organizace, Dlážděná 1003/7, 11000 Praha. K.ú.: Popov nad Vláří, Štítná nad Vláří.



Legenda:	
<div> <div></div> <div>linie plynovodu</div> </div> <div> <div></div> <div>NTL</div> </div> <div> <div></div> <div>STL</div> </div> <div> <div></div> <div>VTL</div> </div> <div> <div></div> <div>WTL</div> </div> <div> <div></div> <div>nefunkční</div> </div> <div> <div></div> <div>plánovaná stavba před realizací</div> </div> <div> <div></div> <div>ve výstavbě, neuvedeno do provozu</div> </div>	
<div> <div></div> <div>regulační stanice</div> </div>	<div> <div></div> <div>ochranné zařízení</div> </div>
<div> <div></div> <div>kabel</div> </div>	<div> <div></div> <div>elektropřípojka</div> </div>
<div> <div></div> <div>kabel protikorozi ochrany</div> </div>	<div> <div></div> <div>anodové uzemnění</div> </div>
<div> <div></div> <div>stanice katodové ochrany</div> </div>	<div> <div></div> <div>pásmo vlivu anodového uzemnění SKAO</div> </div>



Legenda:

linie	
plynovodu	
NTL	
STL	
VTL	
WTL	
nefunkční	
plánovaná	
stavba před	
realizací	
ve výstavbě,	
neuvečeno do	
provozu	
regulační stanice	
ochranné	
zařazení	
kabel	
elektrotopolka	
kabel protikorozi	
ochrany	
anodové	
uzemnění	
stanice katodové	
ochrany	
pásmo vlivu	
anodového	
uzemnění SKAO	

Provozovatel DS: GasNet, s.r.o.; Stavebník: Správa železniční dopravní cesty, státní organizace, Dílžďená 1003/7, 11000 Praha. K.ú.: Popov nad Vláří, Štětňá nad Vláří.

LEGENDA GRAFICKÉHO ZNAČENÍ

- [illegible]

LEGENDA: MĚNĚNÝCH SÍL:

- [illegible]

90708-

ŘEŠENÍ: Řešení je třeba před započetím stavebních prací NECHAT ZANĚBÍT PRÁCEM V JEDNÉ JEJICH SPRÁVĚ VZNEŠENÝM MÍSTNÍM ÚŘEDEM. DODAVATEL PRÁCE V PROSTORU MĚSTYSKÝCH SÍŤÍ BUDOV PROVÁDĚNÝ RUČNĚ.

[illegible]

Generální projektant

Společnost pro zaslávký Popov a Rajnochevico



DRAWING B.R.O.
DRAVSKÁ 848
721 00 OSTRAVA
WWW.DRAWINGBROV.CZ
0061 0204650263
1601 04560263

PRODIN A.S.
JIRÁSKOVA 169
520 02 PARDUBICE
WWW.PRODIN.CZ
0042 0283892161
1601 0283892161



Zpracovatel příj. listů

Vypracovali:	Ľada, predant:	Kontrolovali:
Dr. Michal	Č. 1	Ľada

Ing. Petr Burda	Ing. Tomáš Derka	Ing. Michal Šobr
Tratovský Gustav/Obec		Kralupy

<p>Zlínský</p>	<p>Bohuslavice n. Vlčí - Bylnice</p>
-----------------------	---

Správa železniční dopravní cesty, s.o.

AKTIVNÍ REKONSTRUKCE ZASTÁVEK

POPOV A RAJNOCHOVICE

—

Zastávka Popov

k. ú. Po

Obsah výkresů:

Formát	4, A4
Datum	02/2019
Učel	DUR
Č. zápisu	4510-18-014
Značka	Č. kopie
nářítivo	1:1000
Číslo dokumentu	Č. výjezdu



naše značka
5002255010
vyřizuje
Jaroslav Kápička
datum
05.11.2020

PRODIN a.s.
K Vápence 2745
53002 Pardubice

Věc:

Rekonstrukce zastávek Popov a Rajnochovice, zastávka Popov

K.ú. - p.č.: Popov nad Vláří, Štítná nad Vláří

Stavebník: Správa železnic, státní organizace, Dlážděná 1003/7, 11000 Praha

Účel stanoviska: Informace o výskytu sítí (formát PDF)

GasNet, s.r.o., jako provozovatel distribuční soustavy (PDS) a technické infrastruktury, zastoupený GasNet Služby, s.r.o., vydává toto stanovisko:

Toto stanovisko slouží POUZE JAKO INFORMACE o výskytu plynárenského zařízení a plynovodních přípojek (dále jen PZ) v zájmovém území vyznačeném v příloze.

V zájmovém území vyznačeném v příloze tohoto stanoviska, nebo jeho blízkosti se NACHÁZÍ provozovaná PZ ve vlastnictví nebo správě GasNet, s.r.o. - viz příloha s informativní polohou PZ a informací v legendě. Upozorňujeme, že se v zájmovém území vyznačeném v příloze tohoto stanoviska mohou nacházet PZ, která jsou ve fázi výstavby a doposud nebyla předána GasNet, s.r.o. k provozování. Taktéž se v zájmovém území mohou nacházet PZ jiných vlastníků či správců, případně i dlouhodobě nefunkční/neprovozovaná PZ bez dostupných informací o jejich poloze a vlastnictví. Tato PZ NEJSOU v příloze vyznačena a nejsou předmětem tohoto stanoviska.

Toto stanovisko LZE použít pro:

- případné upřesnění polohy PZ jeho vytyčením. Vytyčení provede příslušná regionální oblast a to ZDARMA. Při žádosti uvede žadatel naši značku (číslo jednací) uvedenou v úvodu tohoto stanoviska. Objednání vytyčení se provádí na portálu Distribuce plynu online: <https://www.gasnet.cz/cs/ds-vytyceni-pz/>.

Toto stanovisko NELZE použít pro:

- jednání s orgány státní správy ve věcech územního plánování a stavebního řádu dle zákona č. 183/2006 Sb. v platném znění
- územní řízení, řízení o územním souhlasu, veřejnoprávní smlouvy pro umístění stavby, zjednodušené územní řízení, ohlášení, stavební řízení, společné územní a stavební řízení, veřejnoprávní smlouvu o provedení stavby nebo oznámení stavebního záměru s certifikátem autorizovaného inspektora.
- realizaci stavby a rovněž nenahrazuje stanovisko k dokumentaci stavby.

Pokud chcete využít poskytnuté informace pro zpracování projektové dokumentace, sdělujeme Vám tyto další informace:

1) O poskytnutí polohy stávajících PZ ve správě GasNet, s.r.o. v digitální podobě (dgn,dwg) lze požádat prostřednictvím služby Vektorová data, která je dostupná na <https://dpo.gasnet.cz/zadost-o-vektorova-data>. Tato služba je určena odborné veřejnosti (projektční firmy) a obcím a krajům (oblast územního plánování).

2) Projektovou dokumentací, ve které budou zakreslena PZ dle poskytnutých mapových nebo elektronických podkladů,

GasNet Služby, s.r.o.

Plynárenská 499/1 • Zábřovice • 602 00 Brno • T 555 90 10 10 • www.gasnet.cz

IČ: 27935311 • DIČ: CZ27935311

Zápis do obchodního rejstříku: Krajský soud v Brně, sp. zn. C 57165, dne 26. 7. 2007

Certificate of incorporation: Regional Court in Brno, ref. number C 57165, on 26th July 2007

Zákaznická linka GasNet 555 90 10 10, info@gasnet.cz, www.gasnet.cz



požadujeme předložit k odsouhlasení podáním žádosti na portálu Distribuce plynu online <https://dpo.gasnet.cz/zadost-o-stanovisko>.

3) Dokumentace bude vypracována ve smyslu stavebního zákona č. 183/2006 Sb. ve znění pozdějších předpisů.

4) Pokud v poskytnutých mapových podkladech naleznete informaci o PLÁNOVANÉ STAVBĚ PŘED REALIZACÍ, jedná se o situaci, kdy v zájmovém území nebo v jeho blízkosti se připravuje plynárenská stavba (rekonstrukce, nová výstavba, přeložka). V případě, že se bude jednat o připravovanou investici GasNet, s.r.o., požadujeme Vaši stavbu koordinovat s naším záměrem.

5) Pokud v poskytnutých mapových podkladech naleznete informaci o PROVEDENÉ VÝSTAVBĚ, KTERÁ NENÍ UVEDENA DO PROVOZU, jedná se o situaci, kdy v zájmovém území nebo v jeho blízkosti je vybudováno PZ, které bude v blízké době uvedeno do provozu. Na tato PZ se vztahují ochranná, případně bezpečnostní pásma dle zákona č. 458/2000 Sb. ve znění pozdějších předpisů. Informace o možnosti poskytnutí digitálních dat (dgn,dwg) a podmínky výdeje získáte na adrese: <http://www.gasnet.cz/cs/zadost-o-vektorova-data/>.

6) Pokud Vaše zájmové území protíná PÁSMO VLIVU ANODOVÉHO UZEMNĚNÍ SKAO, je třeba individuálního posouzení v závislosti na připravované stavbě. V tomto případě kontaktujte techniky odboru externích požadavků zákazníků: Zdeněk Kocourek, Ing. Martin Majkut (zdenek.kocourek@gasnet.cz, martin.majkut@gasnet.cz), kteří Vám poskytnou podrobné informace.

7) V případě potřeby dalších informací k poskytnutým mapovým podkladům kontaktujte technika externích požadavků prostřednictvím Kontaktního systému <http://www.gasnet.cz/cs/kontaktni-system/> (Stanovisko k existenci sítě a ke stavbě NEplynárenského zařízení).

Plynifikace nemovitosti:

Požadavek na připojení nového odběrného místa nebo technické změny u existujícího odběrného místa musí být projednán prostřednictvím žádosti o připojení k distribuční soustavě. Podrobné informace naleznete na stránkách GasNet, s.r.o. <https://www.gasnet.cz/cs/zakaznik/>.

V případě, že plánovaná plynifikace vyvolá rozšíření plynovodní sítě (připojení více odběrných míst), musí být toto projednáno s vlastníkem sítě GasNet, s.r.o.. Podrobné informace naleznete na stránkách <https://www.gasnet.cz/cs/obec-developer/>.

Stanovisko bylo vygenerováno na základě Vaší žádosti automaticky.

Toto stanovisko platí pouze pro území vyznačené v příloze tohoto stanoviska a to 24 měsíců ode dne jeho vydání.

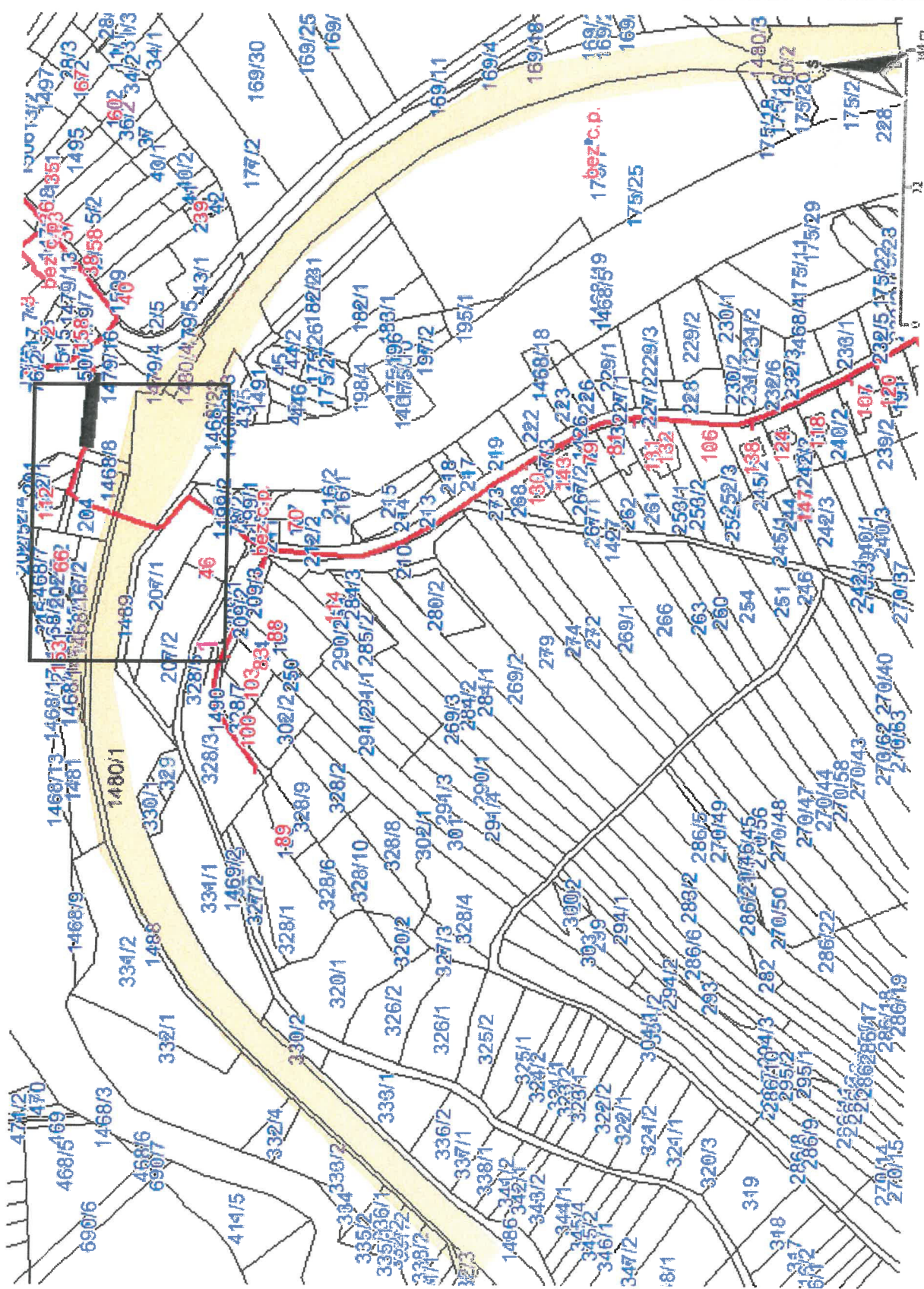
Za správnost a úplnost dokumentace předložené s žádostí včetně jejího souladu s platnými předpisy plně zodpovídá její zpracovatel. Stanovisko nenahrazuje případná další stanoviska k jiným částem stavby.

V případě další korespondence nebo jednání (např. změna stavby) uvádějte naši značku - 5002255010 a datum tohoto stanoviska. Kontakty jsou k dispozici na <https://www.gasnet.cz/cs/kontaktni-system/>.
















GasNet, s.r.o.
zastoupená společností GasNet Služby, s.r.o., IČ 279 35 311
Jaroslav Kápička
Vedoucí zpracování externích požadavků
Odbor zpracování externích požadavků

Přílohy: Detailní zakres plynárenského zařízení

Provozovatel DS: GasNet, s.r.o.; Stavebník: Správa železnic, státní organizace, Dlážděná 1003/7, 11000 Praha. K.ú.: Popov nad Vláří, Štítná nad Vláří.

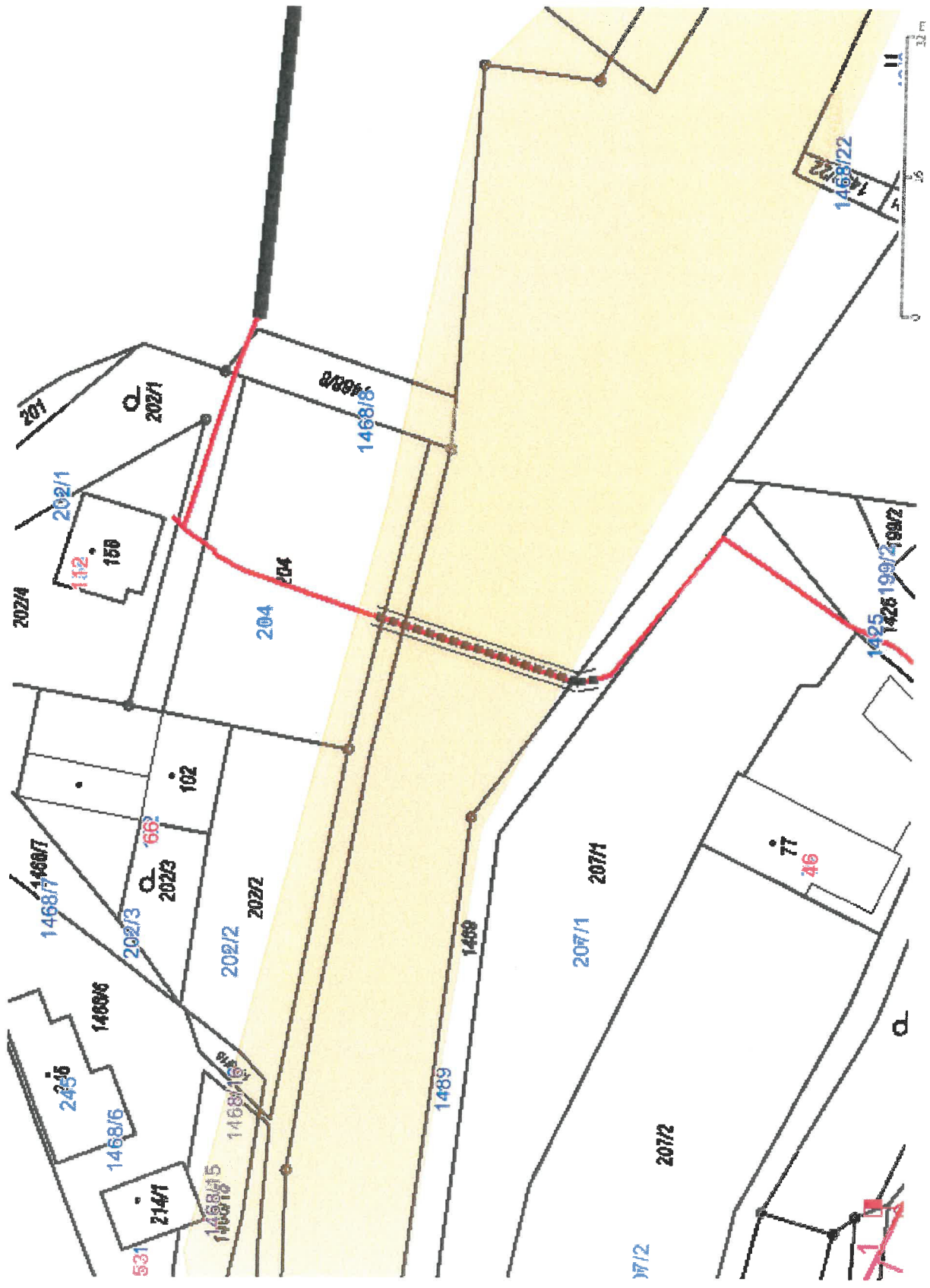


Legenda:

<p>linie plynovodu</p> <p>NTL</p> <p>STL</p> <p>VTL</p> <p>WTL</p> <p>nefunkční</p> <p>plánovaná stavba před realizací</p> <p>ve výstavbě, neuvedeno do provozu</p>	     
<p>regulační stanice</p> <p>ochranné zařízení</p> <p>kabel</p> <p>elektropřípojka</p> <p>kabel protikorozní ochrany</p> <p>anodové uzemnění</p> <p>stanice katodové ochrany</p> <p>pásmo vlivu anodového uzemnění SKAO</p> <p>neplynovodní zařízení (linie/ bod)</p>	        

Příloha: Detailní zakres plynárenského zařízení. Tato příloha je nedílnou součástí stanoviska č. 5002255010 ze dne 05.11.2020.

Provozovatel DS: GasNet, s.r.o.; Stavebník: Správa železnic, státní organizace, Dlážďená 1003/7, 11000 Praha. K.ú.: Popov nad Vláří, Štítná nad Vláří.



Legenda:

	linie plynovodu	regulační stanice
	NTL	ochranné zařízení
	STL	kabel
	VTL	elektropřípojka
	VVTL	kabel protikoroziční ochrany
	nefunkční	anodové uzemnění
	plánovaná stavba před realizací	stanice katodové ochrany
	ve výstavbě, neuvedeno do provozu	pásmo vlivu anodového uzemnění SKAO
		neplynovodní zařízení (linie/bod)



DISTRIBUCE

ŽADATEL

PRODIN a.s.

NAŠE ZNAČKA
0101409735

VYŘÍZENO DNE
05.11.2020

Sdělení o existenci energetického zařízení, sítě pro elektronickou komunikaci nebo zařízení technické infrastruktury společnosti ČEZ Distribuce, a. s., pro akci:

Rekonstrukce zastávek Popov a Rajnochovice, zastávka Popov

Vážený zákazníku,

dovolujeme si reagovat na Vaši žádost číslo 0101409735 ze dne 05.11.2020 o sdělení o existenci energetického zařízení, sítě pro elektronickou komunikaci nebo zařízení technické infrastruktury. Na Vámi uvedeném zájmovém území se **nenachází energetické zařízení, zařízení sítě pro elektronickou komunikaci nebo zařízení technické infrastruktury v majetku společnosti ČEZ Distribuce, a. s.**

Zároveň si Vás dovoluujeme upozornit, že se v zájmovém území může nacházet energetické zařízení, sítě pro elektronickou komunikaci nebo zařízení technické infrastruktury, které není v majetku společnosti ČEZ Distribuce, a. s.

Toto sdělení je platné do 05.05.2021.

V souvislosti s výše uvedeným si Vás dovoluujeme upozornit, že uvedené sdělení včetně jeho příloh představuje skutečnosti tvořící obchodní tajemství společnosti ČEZ Distribuce, a. s. Poskytnuté informace jsou dále také důvěrnými informacemi a obchodně citlivými informacemi společnosti ČEZ Distribuce, a. s. Z výše uvedených důvodů si Vás proto společnost ČEZ Distribuce, a. s., dovoluje upozornit, že s poskytnutými informacemi je potřeba nakládat dle platných právních předpisů, v opačném případě se vystavujete postihu ve smyslu platné právní úpravy. V této souvislosti si Vás dále dovoluujeme upozornit, že požadované informace nesmí být předány, sděleny, využity, zpřístupněny, či jiným způsobem postoupeny na jakoukoli třetí osobu bez předchozího prokazatelného souhlasu společnosti ČEZ Distribuce, a. s. Informace o existenci energetického zařízení, sítě pro elektronickou komunikaci a zařízení technické infrastruktury mohou být využity pouze pro účel, pro který byly vyžádány.

S pozdravem

ČEZ Distribuce, a. s.

Děčín, Děčín IV-Podmokly
Teplická 874/8
PSČ 405 02
IČ: 24729035

Přílohy

Situační výkres zájmového území

ČEZ Distribuce, a. s.

Děčín, Děčín IV-Podmokly, Teplická 874/8, PSČ 405 02 | IČ: 24729035, DIČ: CZ24729035 |
zapsaná v obchodním rejstříku vedeném u Krajského soudu v Ústí nad Labem, sp. zn. B 2145 |
e-mail: info@cezdistribuce.cz, www.cezdistribuce.cz |
zasílací adresa: ČEZ Distribuce, a. s., Plzeň, Guldenerova 2577/19, PSČ 326 00



ŽADATEL
PRODIN a.s.

NAŠE ZNAČKA
0700289339

VYŘIZUJE / LINKA

VYŘÍZENO DNE
05.11.2020

Sdělení o existenci komunikačního vedení společnosti ČEZ ICT Services, a. s.

Název akce: **Rekonstrukce zastávek Popov a Rajnochovice, zastávka Popov**

Účel: **Informativní**

Vážený zákazníku,
dovolujeme si reagovat na Vaši žádost číslo 0700289339 ze dne 05.11.2020, která se týkala sdělení o existenci komunikačního zařízení na Vámi určeném zájmovém území.

Dle vědomí společnosti ČEZ ICT Services, a. s., se na Vámi vymezeném zájmovém území:
nenachází komunikační zařízení v majetku společnosti ČEZ ICT Services, a. s.

Zároveň si Vás dovoluujeme upozornit, že není vyloučeno, že se ve Vámi vymezeném zájmovém území nachází jiné zařízení, které není v majetku společnosti ČEZ ICT Services, a. s.

Toto sdělení je platné do 05.11.2021.

V souvislosti s výše uvedeným si Vás dovoluujeme upozornit, že sdělení o existenci či neexistenci sítí představuje skutečnosti tvořící obchodní tajemství společnosti ČEZ ICT Services, a. s. Poskytnuté informace jsou dále také důvěrnými informacemi společnosti ČEZ ICT Services, a. s. Z výše uvedených důvodů si Vás proto společnost ČEZ ICT Services, a. s., dovoluje upozornit, že s poskytnutými informacemi je potřeba nakládat dle platných právních předpisů, v opačném případě se vystavujete postihu ve smyslu platné právní úpravy. V této souvislosti si Vás dovoluujeme rovněž upozornit, že požadované informace nesmí být předány, sděleny, využity, zpřístupněny, či jiným způsobem postoupeny na jakoukoli třetí osobu bez předchozího prokazatelného souhlasu společnosti ČEZ ICT Services, a. s. Informace o existenci sítí mohou být využity pouze pro účel, pro který byly vyžádány.

ČEZ ICT Services, a. s.

Praha, Praha 4
Duhová 1531/3
PSČ 140 53
IČ: 26470411

Přílohy

Situační výkres zájmového území

ČEZ ICT Services, a. s.

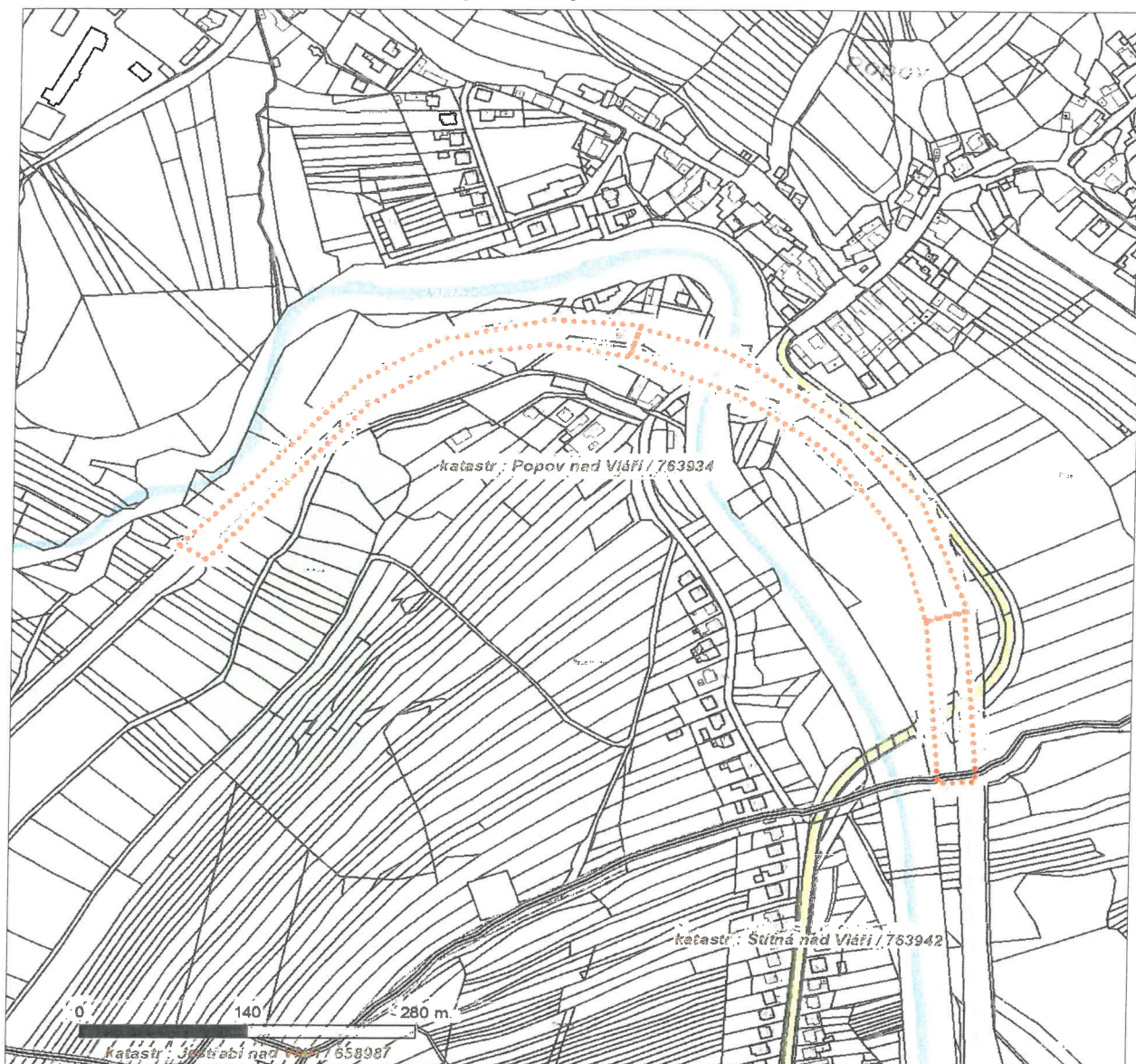
Duhová 1531/3, 140 53 Praha 4 | tel.: 841 842 843 | IČ: 26470411, DIČ: CZ26470411
e-mail: servicedesk@cez.cz, www.cez.cz/cez-ict-services | zapsána v obchodním rejstříku
vedeném Městským soudem v Praze, oddíl B, vložka 7309



Platí pouze se sdělením číslo 0700289339.

Zakreslené polohy zařízení v příloze jsou pouze informativní.

Situační výkres zájmového území



LEGENDA

- | | | | |
|-----------|---------------------------|-----------|-----------------------------|
| — — — — — | Nadzemní optické vedení | — — — — — | Radioreléový spoj vzduch |
| ————— | Podzemní optické vedení | ————— | Zájmové území |
| - - - - - | Nadzemní metalické vedení | ————— | Hranice katastrálního území |
| ————— | Podzemní metalické vedení | | |



ŽADATEL
PRODIN a.s.

NAŠE ZNAČKA
0201149539

VYŘÍZUJE / LINKA

VYŘÍZENO DNE
05.11.2020

Sdělení o existenci komunikačního vedení společnosti Telco Pro Services, a. s.

Název akce: **Rekonstrukce zastávek Popov a Rajnochovice, zastávka Popov**

Účel: **Informativní**

Vážený zákazníku,
dovolujeme si reagovat na Vaši žádost číslo 0201149539 ze dne 05.11.2020, která se týkala sdělení o existenci komunikačního zařízení na Vámi určeném zájmovém území.

Dle vědomí společnosti Telco Pro Services, a. s., se na Vámi vymezeném zájmovém území:
nenachází komunikační zařízení v majetku společnosti Telco Pro Services, a. s.

Zároveň si Vás dovoluujeme upozornit, že není vyloučeno, že se ve Vámi vymezeném zájmovém území nachází jiné zařízení, které není v majetku společnosti Telco Pro Services, a. s.

Toto sdělení je platné do 05.11.2021.

V souvislosti s výše uvedeným si Vás dovoluujeme upozornit, že sdělení o existenci či neexistenci sítí představuje skutečnosti tvořící obchodní tajemství společnosti Telco Pro Services, a. s. Poskytnuté informace jsou dále také důvěrnými informacemi společnosti Telco Pro Services, a. s. Z výše uvedených důvodů si Vás proto společnost Telco Pro Services, a. s., dovoluje upozornit, že s poskytnutými informacemi je potřeba nakládat dle platných právních předpisů, v opačném případě se vystavujete postihu ve smyslu platné právní úpravy. V této souvislosti si Vás dovoluujeme rovněž upozornit, že požadované informace nesmí být předány, sděleny, využity, zpřístupněny, či jiným způsobem postoupeny na jakoukoli třetí osobu bez předchozího prokazatelného souhlasu společnosti Telco Pro Services, a. s. Informace o existenci sítí mohou být využity pouze pro účel, pro který byly vyžádány.

S pozdravem

Telco Pro Services, a. s.

Praha, Praha 4
Duhová 1531/3
PSČ 140 00
IČ: 29148278

Přílohy

Situační výkres zájmového území



E.ON Distribuce, a.s., F. A. Gerstnera 2151/6, 370 01 České Budějovice

PRODIN a.s.
DiS. Andrea Šedivá
Jiráskova 169
530 02 Pardubice

České Budějovice, 25.02.2019

**Vyjádření o existenci zařízení distribuční soustavy (elektrická síť)
ve vlastnictví E.ON Distribuce, a.s. a podmínkách práce v jeho blízkosti.**

Investor stavby: Správa železniční dopravní cesty, státní organizace
Název stavby: Rekonstrukce zastávek Popov a Rajnochovice,
zastávka Popov
Místo stavby: k.ú. Popov nad Vlárí (763934), dle předložené
dokumentace

Toto vyjádření slouží pro informaci o stávajícím elektrickém zařízení
distribuční soustavy vlastněném a provozovaném společností E.ON
Distribuce, a.s. a je vyjádřením pro územní a stavební řízení.

V zájmovém území výše uvedené stavby se nachází:

Podzemní vedení NN
Nadzemní vedení NN

**Dle předložené dokumentace nezasahuje stavba do ochranného pásma
výše uvedených zařízení.**

Pokud stavba zasáhne do ochranného pásma zařízení, je investor povinen
zajistit si písemný souhlas se stavbou a činností v ochranném pásmu
ve smyslu § 46 odst. 11 zákona č. 458/2000 Sb., o podmínkách podnikání a
výkonu státní správy v energetických odvětvích, v platném znění. S podáním
žádosti o souhlas, prosím, předložte projektovou dokumentaci stavby
s podrobným zákresem a okótováním umístění stavby v ochranném pásmu.
Žádost můžete podat elektronicky na www.eon-distribuce.cz → Souhlas
s činností a stavbou v ochranném pásmu. Kontakty na správce zařízení jsou
uvedeny v závěru tohoto vyjádření.

Dovolte, abychom Vás upozornili, že při provádění zemních nebo jiných
prací, které mohou ohrozit předmětné distribuční a sdělovací zařízení, jste
povinni dle zákona č. 309/2006 Sb. a nařízení vlády č. 591/2006 Sb. učinit

E.ON Distribuce, a.s.
Poskytování informací k
sítím
F. A. Gerstnera 2151/6
370 01 České Budějovice
www.eon-distribuce.cz

Hana Štrkaňová
T +420-54514-3362
hana.strkanova@eon.cz

Naše značka
H18502-16304348

Sídlo společnosti:
F.A. Gerstnera 2151/6
České Budějovice 7
370 01 České Budějovice
Společnost je zapsána
v Obchodním rejstříku
vedeném Krajským soudem
v Českých Budějovicích,
oddíl B., vložka 1772
IČ: 280 85 400
DIČ: CZ28085400

veškerá opatření, aby nedošlo ke škodám na výše uvedeném zařízení, na majetku nebo na zdraví osob elektrickým proudem, zejména tím, že zajistíte:

1. Zakreslení trasy nadzemního i podzemního vedení, vyskytujícího se v zájmovém území, do všech vyhotovení prováděcí dokumentace.
2. Objednání přesného vytýčení distribuční sítě (trasy kabelu) v terénu a to nejméně 14 dnů před zahájením prací v blízkosti podzemního kabelového vedení. V případě, že nebude možné trasu kabelu bezpečně určit pomocí vytyčovacího zařízení, je investor zemních prací povinen pro jednoznačné stanovení jeho polohy provést na určených místech a v nezbytném rozsahu ruční odkrytí kabelu podle pokynů zaměstnanců E.ON Distribuce, a.s. (dále jen ECD). **Vytýčení kabelů VN, NN zajistí Milan Mudrák, tel.: 57734-1209, email: milan.mudrak@eon.cz.**
3. Provádění zemních prací v ochranném pásmu kabelového vedení výhradně klasickým ručním náradím bez použití jakýchkoli mechanismů s nejvyšší opatrností, nebude-li provozovatelem zařízení stanoveno jinak.
4. Výkopové práce v blízkosti nadzemního vedení NN budou prováděny tak, aby nedošlo k narušení stability podpěrných bodů a uzemňovací soustavy, nebo nebyl jinak ohrožen provoz zařízení a bezpečnost osob. Zároveň požadujeme dodržovat platná ustanovení norem ČSN EN 50 110-1 a PNE 33 3302.
5. Při provádění stavebních prací nesmí dojít k poškození a znepřístupnění zařízení distribuční soustavy.
6. Ohlášení jakéhokoliv poškození distribučního a sdělovacího zařízení na telefonním čísle Poruchové služby **800 22 55 77**.

Kontakty správců zařízení:

VN+NN:

Regionální správa, Ing. Zbyněk Horka, tel.: 54514-3351,
email: zbynek.horka@eon.cz

Vyjádření má platnost do 11.02.2021.

Upozorňujeme Vás na možnou polohovou odchylku vedení v přiložené situaci s informativním zákresem sítí

Do přiložené a námi orazítované situace jsme **informativně** zakreslili:

- zeleně plně podzemní vedení NN
- zeleně čárkovaně nadzemní vedení NN
- polygon s černým obrysem podzemní chránička
- červeně čárkovaně nadzemní vedení VN




Při vytýčení trasy zařízení i ke kontrole před záhozem a ke všem dalším souvisejícím jednáním předložte, prosím, toto vyjádření.

Vyjádření nenahrazuje a neuvádí připojovací podmínky. V případě, že požadujete připojení nového odběrného místa, můžete podat žádost elektronicky na www.eon-distribuce.cz.

S přátelským pozdravem

E.ON Distribuce, a.s.


E.ON Distribuce, a.s.
F. A. Gerstnera 2151/6
České Budějovice 7
370 01 České Budějovice

049

Příloha: Orazítkovaná situace s informativním zákresem sítí

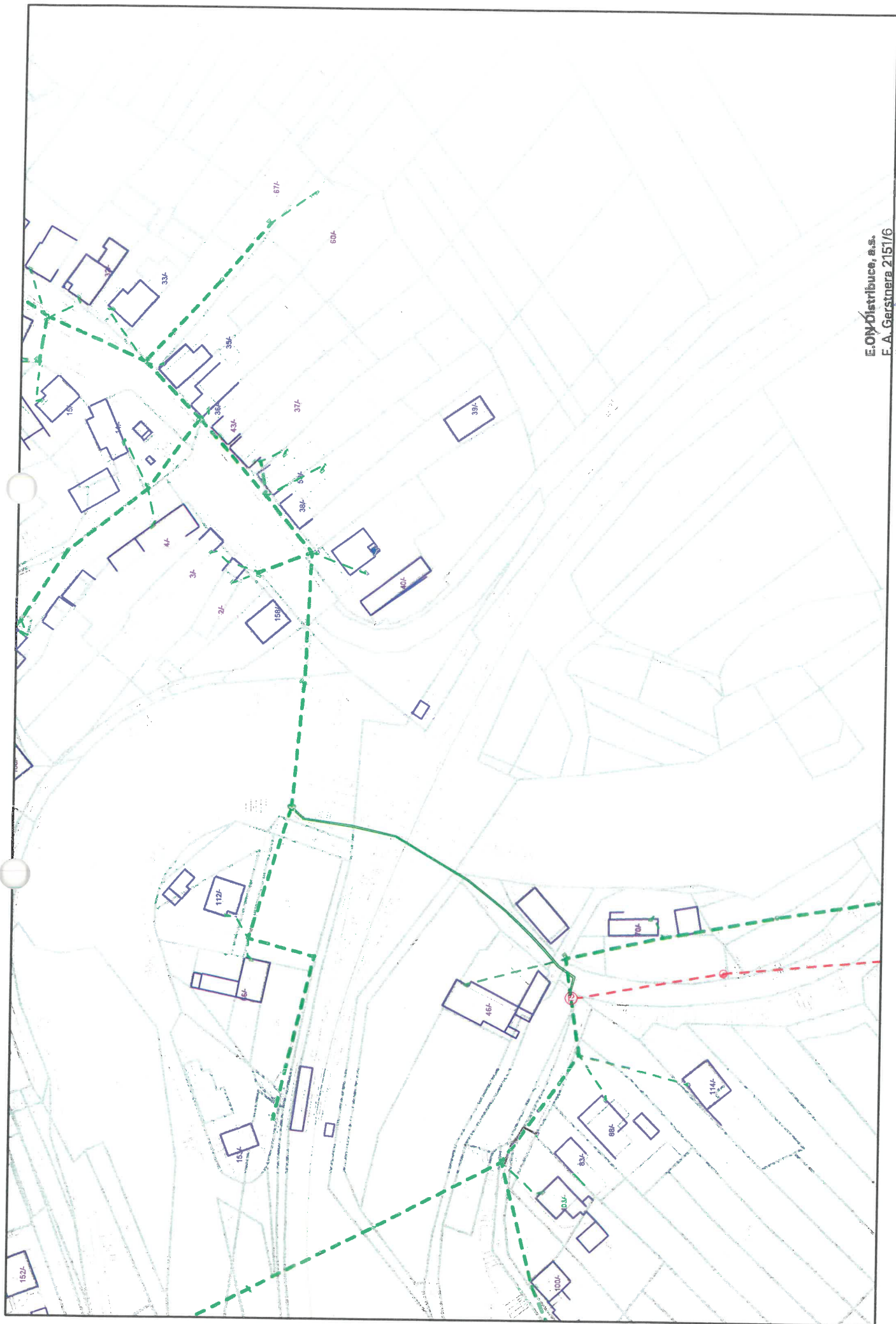
Následující oddíl se vyplňuje v případě žádosti o udělení souhlasu se zjednodušeným územním řízením nebo s uzavřením veřejnoprávní smlouvy

Udělení souhlasu (pro platnost udělení souhlasu je nutný podpis a razítko oprávněného pracovníka ECD)

Souhlasíme – Nesouhlasíme se zjednodušeným územním řízením

Souhlasíme – Nesouhlasíme s uzavřením veřejnoprávní smlouvy

E.ON Distribuce, a.s.



E.ON Distribuce, a.s.

E. A. Garstnera 2151/6

České Budějovice 7

37001 České Budějovice

25. 02. 2019

Strana: 1 / 1

Měřítko: 1:1500

**VYJÁDŘENÍ O EXISTENCI SÍTĚ ELEKTRONICKÝCH KOMUNIKACÍ
společnosti Česká telekomunikační infrastruktura a.s.
(„Vyjádření“)**

**A VŠEOBECNÉ PODMÍNKY OCHRANY SÍTĚ ELEKTRONICKÝCH KOMUNIKACÍ
společnosti Česká telekomunikační infrastruktura a.s.
(„Všeobecné podmínky ochrany SEK“)**

toto Vyjádření a Všeobecné podmínky ochrany SEK je vydané dle ustanovení § 101 zákona č. 127/2005 Sb., o elektronických komunikacích a o změně některých souvisejících zákonů, v platném znění („**Zákon o elektronických komunikacích**“), a dle ustanovení § 161 zákona č. 183/2006 Sb., o územním plánování a stavebním řádu, v platném znění („**Stavební zákon**“), a dle příslušných ustanovení zákona č. 89/2012 Sb., občanského zákoníku, v platném znění („**Občanský zákoník**“)

Číslo jednací: 538750/19

Číslo žádosti: 0119 375 766 („Žádost“)

Název akce („Stavba“)	Rekonstrukce zastávek Popov a Rajnochovice, zastávka Popov	
Důvod vydání Vyjádření („Důvod vyjádření“)	Stavební řízení	
Žadatel	PRODIN a.s.	
Stavebník	Správa železniční dopravní cesty, státní organizace, Dlážďená 1003/7, Praha, 11000	
Zájmové území	Okres	Zlín
	Obec	Štítná nad Vláří-Popov
	Kat. území / č. parcely	Štítná nad Vláří; Popov nad Vláří
Platnost Vyjádření	11. 2. 2021 („Den konce platnosti Vyjádření“)	

Žadatel Žádostí určil a vyznačil Zájmové území, jakož i určil Důvod Vyjádření.

Na základě určení a vyznačení Zájmového území Žadatelem a na základě určení Důvodu Vyjádření vydává společnost Česká telekomunikační infrastruktura a.s. následující Vyjádření:

Dojde ke střetu se sítí elektronických komunikací (dále jen „SEK“) společnosti Česká telekomunikační infrastruktura a.s.

- (I) Na Žadatelem určeném a vyznačeném Zájmovém území se vyskytuje SEK společnosti Česká telekomunikační infrastruktura a.s.;
- (II) Společnost Česká telekomunikační infrastruktura a.s. **za podmínky splnění bodu (III) tohoto Vyjádření souhlasí**, aby Stavebník a/nebo Žadatel, je-li Stavebníkem v Zájmovém území vyznačeném v Žádosti, provedl Stavbu a/nebo činnosti povolené příslušným správním rozhodnutím vydaným dle Stavebního zákona;
- (III) Stavebník a/nebo Žadatel, je-li Stavebníkem, je povinen
- (i) dodržet tyto níže uvedené podmínky, které byly stanovené POS, tak jak je tento označen ve Všeobecných podmínkách ochrany SEK
- S umístěním jmenovité stavby souhlasíme za předpokladu respektování zařízení podzemních vedení sítě elektronických komunikací (dále jen PVSEK) v majetku společnosti Česká telekomunikační infrastruktura a.s., které se budou na staveništi a v jeho blízkosti nacházet. Před zahájením zemních prací bude vytyčena trasa PVSEK. V případě nejasností nebo změn vždy požádat POS (Ing. Pavel Vlk 602 439 711) o vyjádření. ; a

Číslo jednací: 538750/19

Číslo žádosti: 0119 375 766

- (ii) řídit se Všeobecnými podmínkami ochrany SEK, které jsou nedílnou součástí Vyjádření;
- (IV) Pro případ, že bude nezbytné přeložení SEK, zajistí vždy takové přeložení SEK její vlastník, společnost Česká telekomunikační infrastruktura a.s. Stavebník, který vyvolal překládku SEK je dle ustanovení § 104 odst. 17 Zákona o elektronických komunikacích povinen uhradit společnosti Česká telekomunikační infrastruktura a.s. veškeré náklady na nezbytné úpravy dotčeného úseku SEK, a to na úrovni stávajícího technického řešení;
- (V) Pro účely přeložení SEK dle bodu (IV) tohoto Vyjádření je Stavebník povinen uzavřít se společností Česká telekomunikační infrastruktura a.s. Smlouvu o realizaci překládky SEK.
- Vyjádření je platné pouze pro Zájmové území určené a vyznačené Žadatelem, jakož i pro Důvod Vyjádření stanovený a určený Žadatelem v Žádosti.

Vyjádření pozbývá platnosti i) v Den konce platnosti Vyjádření, ii) změnou rozsahu Zájmového území či změnou Důvodu Vyjádření uvedeného v Žádosti a/nebo iii) jakýmkoliv porušením kterékoliv povinnosti stanovené Všeobecnými podmínkami ochrany SEK, to vše v závislosti na tom, která ze skutečností rozhodná pro pozbytí platnosti Vyjádření nastane nejdříve.

Společnost Česká telekomunikační infrastruktura a.s. vydáním tohoto Vyjádření poskytla Žadateli pro Žadatelem určené a vyznačené Zájmové území veškeré informace o SEK dostupné společnosti Česká telekomunikační infrastruktura a.s. ke dni podání Žádosti.

Ze strany společnosti Česká telekomunikační infrastruktura a.s. může v některých případech docházet ke zpracování Vašich osobních údajů. Ke zpracování Vašich osobních údajů dochází vždy v souladu s platnými právními předpisy. Konkrétní zásady a podmínky zpracování osobních údajů společnosti Česká telekomunikační infrastruktura a.s. jsou dostupné na stránce <https://www.cetin.cz/zasady-ochrany-osobnich-udaju>.

V případě dotazů k Vyjádření kontaktujte prosím asistenční linku 238 461 111.

Přílohami Vyjádření jsou:

- *Všeobecné podmínky ochrany SEK*
- *Informace k vytyčení SEK ve vlastnictví společnosti Česká telekomunikační infrastruktura a.s.*
- *Situační výkres (obsahuje Zájmové území určené a vyznačené Žadatelem a výřezy účelové mapy SEK)*

Vyjádření vydala společnost Česká telekomunikační infrastruktura a.s. dne: 11. 2. 2019.


Česká telekomunikační infrastruktura a.s.
Olšanská 2681/6
130 00 Praha 3
DIČ: CZ04084063


Číslo jednací: 538750/19

Číslo žádosti: 0119 375 766

VŠEOBECNÉ PODMÍNKY OCHRANY SÍTĚ ELEKTRONICKÝCH KOMUNIKACÍ společnosti Česká telekomunikační infrastruktura a.s.

1. PLATNOST VŠEOBECNÝCH PODMÍNEK

- i) Tyto Všeobecné i podmínky ochrany sítě elektronických komunikací (dále jen „VPOSEK“) tvoří součást Vyjádření (jak je tento pojem definován níže v článku 2 VPOSEK).
- ii) V případě rozporu mezi Vyjádřením a těmito VPOSEK mají přednost ustanovení Vyjádření, pokud není těmito VPOSEK stanoveno jinak.

2. DEFINICE

Níže uvedené termíny, jsou-li použity v těchto VPOSEK a uvozeny velkým písmenem, mají následující význam:

„CETIN“ znamená Česká telekomunikační infrastruktura a.s. se sídlem Olšanská 2681/6, Praha 3 PSČ 130 00, IČO: 04084063, zapsaná v obchodním rejstříku vedeném Městským soudem v Praze pod spz. B 20623;

„Den“ je kalendářní den;

„Kabelovod“ podzemní zařízení sestávající se z tělesa Kabelovodu a kabelových komor, sloužící k zatahování kabelů a ochranných trubek;

„Občanský zákoník“ znamená zákon č. 89/2012 Sb., občanský zákoník, ve znění pozdějších předpisů;

„POS“ je zaměstnanec společnosti CETIN, pověřený ochranou sítě, Pavel Vlk, tel.: 602 439 711, e-mail: pavel.vlk@cetin.cz;

„Pracovní den“ znamená Den, který není v České republice dnem pracovního klidu nebo státem uznaným svátkem;

„Příslušné požadavky“ znamená jakýkoli a každý příslušný právní předpis, vč. technických norem, nebo normativní právní akt veřejné správy či samosprávy, nebo jakékoli rozhodnutí, povolení, souhlas nebo licenci, včetně podmínek, které s ním souvisí;

„Překládka“ je stavba spočívající ve změně trasy vedení SEK ve vlastnictví CETIN nebo přemístění zařízení SEK ve vlastnictví CETIN; Stavebník, který Překládku vyvolal, je dle ustanovení § 104 odst. 17 Zákona o elektronických komunikacích povinen uhradit společnosti CETIN veškeré náklady na nezbytné úpravy dotčeného úseku SEK, a to na úrovni stávajícího technického řešení;

„SEK“ je síť elektronických komunikací ve vlastnictví CETIN;

„Stavba“ je stavba a/nebo činnost ve vztahu, k níž bylo vydáno Vyjádření, a je prováděna Stavebníkem a/nebo Žadatelem v souladu s Příslušnými požadavky, povolená příslušným správním rozhodnutím vydaným dle Stavebního zákona;

„Stavebník“ je osoba takto označená ve Vyjádření;

„Stavební zákon“ je zákon č. 183/2006 Sb., o územním plánování a stavebním řádu;

„Vyjádření“ je vyjádření o existenci sítě elektronických komunikací vydané společností CETIN dne 11. 2. 2019 pod č.j. 538750/19;

„Zájmové území“ je území označené Žadatelem a/nebo Stavebníkem v Žádosti;

„Situační výkres“ je výkres, který je přílohou Vyjádření a obsahuje Zájmové území určené a vyznačené Žadatelem v Žádosti a výřezy účelové mapy SEK;

„Zákon o elektronických komunikacích“ je zákon č. 127/2005 Sb., o elektronických komunikacích a o změně některých souvisejících zákonů, ve znění pozdějších předpisů;

„Žadatel“ je osoba takto označená ve Vyjádření.

„Žádost“ je žádost, kterou Žadatel a/nebo Stavebník požádal CETIN o vydání Vyjádření.

3. PLATNOST A ÚČINNOST VPOSEK

Tyto VPOSEK jsou platné a účinné dnem odeslání Vyjádření na i) adresu elektronické pošty Stavebníka a/nebo Žadatele uvedenou v Žádosti nebo ii) adresu pro doručení prostřednictvím poštovní přepravy uvedenou Stavebníkem a/nebo Žadatelem v Žádosti.

4. OBECNÁ PRÁVA A POVINNOSTI STAVEBNÍKA A/NEBO ŽADATELE

(i) Stavebník, Žadatel je výslovně srozuměn s tím, že SEK je veřejně prospěšným zařízením, byla zřízena ve veřejném zájmu a je chráněna Příslušnými požadavky.

(ii) SEK je chráněna ochranným pásmem, jehož rozsah je stanoven (a) ustanovením § 102 Zákona o elektronických komunikacích a/nebo (b) právními předpisy účinnými před Zákonom o elektronických komunikacích, není-li Příslušnými požadavky stanoveno jinak.

(iii) Stavebník, Žadatel nebo jím pověřená třetí osoba, je povinen při provádění Stavby nebo jiných prací, při odstraňování havárií a projektování staveb, řídit se Příslušnými požadavky, správnou praxí v oboru stavebnictví a technologickými postupy a je povinen učinit veškerá nezbytná opatření vyžadovaná Příslušnými požadavky k ochraně SEK před poškozením. Povinnosti dle tohoto odstavce má Stavebník rovněž ve vztahu k SEK, které se nachází mimo Zájmové území.

(iv) Při zjištění jakéhokoli rozporu mezi údaji v Situačním výkresu, který je přílohou Vyjádření a skutečným stavem, je Stavebník a/nebo Žadatel povinen bez zbytečného odkladu, nejpozději Den následující po zjištění takové skutečnosti, zjištěný rozpor oznámit POS.

(v) Stavebník, Žadatel nebo jím pověřená třetí osoba, je povinen každé poškození či krádež SEK bezodkladně, nejpozději Den následující po zjištění takové skutečnosti, oznámit takovou skutečnost dohledovému centru společnosti CETIN na telefonní číslo +420 238 464 190.

(vi) Bude-li Stavebník, Žadatel nebo jím pověřená třetí osoba na společnosti CETIN požadovat, aby se jako účastník správního řízení, pro jehož účely bylo toto Vyjádření vydáno, vzdala práva na odvolání proti rozhodnutí vydanému ve správním řízení, je oprávněn kontaktovat POS.

5. POVINNOSTI STAVEBNÍKA PŘI PŘÍPRAVĚ STAVBY

(i) Při projektování Stavby je Stavebník povinen zajistit, aby projektová dokumentace Stavby (i) zohledňovala veškeré požadavky na ochranu SEK vyplývající z Příslušných požadavků, zejména ze Zákona o elektronických komunikacích a Stavebního zákona, (ii) respektovala správnou praxi v oboru stavebnictví a technologické postupy a (iii) umožňovala, aby i po provedení a umístění Stavby dle takové projektové dokumentace byla společnost CETIN, jako vlastník SEK schopna bez jakýchkoli omezení a překážek provozovat SEK, provádět údržbu a opravy SEK.

(ii) Nebude-li možné projektovou dokumentací zajistit některý, byť i jeden z požadavků dle předchozího odstavce (i) a/nebo umístění Stavby by mohlo způsobit, že nebude naplněn některý, byť i jeden z požadavků dle předchozího odstavce (i), vyvolá Stavebník Překládku.

(iii) Při projektování Stavby, která se nachází nebo je u ní zamýšlena, že se bude nacházet v ochranném pásmu radiových tras společnosti CETIN a překračuje výšku 15 m nad zemským povrchem, a to včetně dočasných objektů zařízení staveniště (jeřáby, konstrukce, atd.) je Stavebník povinen písemně kontaktovat POS za účelem získání konkrétního stanoviska a podmínek k ochraně radiových tras společnosti CETIN a pro určení, zda Stavba vyvolá Překládku. Ochranné pásmo radiových tras v šíři 50m je zakresleno do situačního výkresu, který je součástí tohoto Vyjádření.

Číslo jednací: 538750/19

Číslo žádosti: 0119 375 766

VŠEOBECNÉ PODMÍNKY OCHRANY SÍTĚ ELEKTRONICKÝCH KOMUNIKACÍ společnosti Česká telekomunikační infrastruktura a.s.

- (iv) Pokud se v Zájmovém území nachází podzemní silové vedení (NN) ve vlastnictví společnosti CETIN, je Stavebník povinen ve vztahu k projektové dokumentaci zajistit totéž, co je uvedeno pod písm (i) tohoto článku 5, přičemž platí, že Stavebník vyvolá Překládku v případech uvedených pod písm (ii) tohoto článku 5.
- (v) Stavebník je povinen při projektování Stavby, která je stavbou (a) zařízení silových elektrických sítí (VN, VVN a ZVVN) a/nebo (b) trakčních vedení, provést výpočet či posouzení rušivých vlivů na SEK, zpracovat ochranná opatření, to vše dle a v souladu s Příslušnými požadavky. Stavebník je povinen nejpozději třicet (30) Dnů před podáním žádosti o vydání příslušného správního rozhodnutí k umístění Stavby dle Stavebního zákona předat POS výpočet či posouzení rušivých vlivů na SEK a zpracovaná ochranná opatření.
- (vi) Je-li Stavba v souběhu s Kabelovodem, nebo Kabelovod kříží, je Stavebník povinen nejpozději ke Dni, ke kterému započne se zpracováním projektové dokumentace ke Stavbě, oznámit POS a projednat s POS (a) veškeré případy, kdy trajektorie podvrtné a protlaků budou vedeny ve vzdálenosti menší, než je 1,5 m od Kabelovodu a (b) jakékoliv výkopové práce, které budou nebo by mohly být vedeny v úrovni či pod úrovní Kabelovodu nebo kabelové komory.
- (vii) Je-li Stavba umístěna nebo má být umístěna v blízkosti Kabelovodu, ve vzdálenosti menší, než jsou 2 m nebo kříží-li Stavba Kabelovod ve vzdálenosti menší, než je 0,5 m nad nebo kdekoliv pod Kabelovodem, je Stavebník povinen předložit POS k posouzení zakreslení Stavby v příčných řezech, přičemž do příčného řezu je Stavebník rovněž povinen zakreslit profil kabelové komory.

6. POVINNOSTI STAVEBNÍKA PŘI PROVÁDĚNÍ STAVBY

- (i) Stavebník je před započítím jakýchkoliv zemních prací ve vztahu ke Stavbě povinen vytyčit trasu SEK na terénu dle Příslušných požadavků a dle Stavebního zákona. S vytyčenou trasou SEK je Stavebník povinen seznámit všechny osoby, které budou anebo by mohly zemní práce ve vztahu ke Stavbě provádět. V případě porušení této povinnosti bude Stavebník odpovědný společnosti CETIN za náklady a škody, které porušením této povinnosti společnosti CETIN vzniknou a je povinen je společnosti CETIN uhradit.
- (ii) Pět (5) Pracovních dní před započítím jakýchkoliv prací ve vztahu ke Stavbě je Stavebník povinen oznámit společnosti CETIN, že zahájí práce či činnosti ve vztahu ke Stavbě. Písemné oznámení dle předchozí věty zašle Stavebník na adresu elektronické pošty POS a bude obsahovat minimálně číslo jednací Vyjádření a kontaktní údaje Stavebníka.
- (iii) Stavebník je povinen zabezpečit a zajistit SEK proti mechanickému poškození, a to zpravidla dočasným umístěním silničních betonových panelů nad kabelovou trasou SEK. Do doby, než je zajištěna a zabezpečena ochrana SEK proti mechanickému poškození, není Stavebník oprávněn přejíždět vozidly nebo stavební mechanizací kabelovou trasu SEK. Při přepravě vysokých nákladů nebo při projíždění stroji, vozidly či mechanizací pod nadzemním vedením SEK je Stavebník povinen prověřit, zda výška nadzemního vedení SEK je dostatečná a umožňuje spolehlivý a bezpečný způsob přepravy nákladu či průjezdu strojů, vozidel či mechanizace.
- (iv) Při provádění zemních prací v blízkosti SEK je Stavebník povinen postupovat tak, aby nedošlo ke změně hloubky uložení nebo prostorového uspořádání SEK. V místech, kde SEK vystupuje ze země do budovy, rozváděče, na sloup apod. je Stavebník povinen vykonávat zemní práce se zvýšenou mírou opatrnosti, výkopové práce v blízkosti sloupů nadzemního vedení SEK je Stavebník povinen provádět v takové vzdálenosti od sloupu nadzemního vedení SEK,

kteřá je dostatečná k tomu, aby nedošlo nebo nemohlo dojít k narušení stability sloupu nadzemního vedení SEK. Stavebník je povinen zajistit, aby jakoukoliv jeho činností nedošlo bez souhlasu a vědomí společnosti CETIN (a) ke změně nivelety terénu, a/nebo (b) k výsadbě trvalých porostů, a/nebo (c) ke změně rozsahu a změně konstrukce zpevněných ploch. Pokud došlo k odkrytí SEK, je Stavebník povinen SEK po celou dobu odkrytí náležitě zabezpečit proti prověšení, poškození a odcizení.

- (v) Zjistí-li Stavebník kdykoliv během provádění prací ve vztahu ke Stavbě jakýkoliv rozpor mezi údaji v projektové dokumentaci a skutečností, je povinen bezodkladně přerušit práce a oznámit zjištěný rozpor na adresu elektronické pošty POS. Stavebník není oprávněn pokračovat v pracích ve vztahu ke Stavbě do doby, než získá písemný souhlas POS s pokračováním prací.
- (vi) Stavebník není bez předchozího písemného souhlasu společnosti CETIN oprávněn manipulovat s krytými kabelovými komorami, jakkoliv zakrývat vstupy do kabelových komor, a to ani dočasně, vstupovat do kabelových komor, jakkoliv manipulovat s případně odkrytými prvky SEK či s jakýmkoliv jiným zařízením se SEK souvisejícím. Rovněž bez předchozího písemného souhlasu společnosti CETIN není Stavebník oprávněn umístit nad trasou Kabelovodu jakoukoliv jinou síť technické infrastruktury v podélném směru.
- (vii) Byla-li v souladu s Vyjádřením a těmito VPOSEK odkryta SEK je Stavebník povinen tři (3) Pracovní dny před zakrytím SEK písemně oznámit POS zakrytí SEK a vyzvat ho ke kontrole před zakrytím. Oznámení Stavebníka dle předchozí věty musí obsahovat minimálně předpokládaný Den zakrytí, číslo jednací Vyjádření a kontaktní údaje Stavebníka. Stavebník není oprávněn provést zakrytí do doby, než získá písemný souhlas POS se zakrytím.

7. ROZHODNÉ PRÁVO

Vyjádření a VPOSEK se řídí českým právem, zejména Občanským zákoníkem, Zákonem o elektronických komunikacích a Stavebním zákonem. Veškeré spory z Vyjádření či VPOSEK vyplývající budou s konečnou platností řešeny u příslušného soudu České republiky.

8. PÍSEMNÝ STYK

Písemným stykem či pojmem „písemně“ se pro účely Vyjádření a VPOSEK rozumí předání zpráv jedním z těchto způsobů:

- v listinné podobě;
- e-mailovou zprávou se zaručeným elektronickým podpisem dle zák. č. 227/2000 Sb., o elektronickém podpisu a o změně některých dalších zákonů (zákon o elektronickém podpisu), ve znění pozdějších předpisů;

9. ZÁVĚREČNÁ USTANOVENÍ

- (i) Stavebník, Žadatel nebo jím pověřená třetí osoba je počínaje Dnem převzetí Vyjádření povinen užít informace a data uvedená ve Vyjádření pouze a výhradně k účelu, pro který mu byla tato poskytnuta. Stavebník, Žadatel nebo jím pověřená třetí osoba není oprávněn informace a data rozmnožovat, rozšiřovat, pronajímat, půjčovat či jinak umožnit jejich užívání třetí osobou bez předchozího písemného souhlasu společnosti CETIN.
- (ii) Pro případ porušení kterékoliv z povinností Stavebníka, Žadatele nebo jím pověřené třetí osoby, založené Vyjádřením /nebo těmito VPOSEK je Stavebník, Žadatel či jím pověřená třetí osoba odpovědný za veškeré náklady a škody, které společnosti CETIN vzniknou porušením povinností Stavebníka, Žadatele nebo jím pověřené třetí osoby.

Číslo jednací: 538750/19

Číslo žádosti: 0119 375 766

Informace k vytyčení SEK

V případě požadavku na vytyčení PVSEK společnosti *Česká telekomunikační infrastruktura a.s.* se, prosím, obraťte na společnost uvedené níže.

Česká telekomunikační infrastruktura a.s. - středisko Morava střed

se sídlem: Olšanská 2681/6, Praha 3, PSČ 13000

IČ: 04084063

DIČ: CZ04084063

kontakt: tel: 238461649 obslužná doba po-pa 7 - 15 hod

Vegacom, a.s. - výhradní dodavatel společnosti Česká telekomunikační infrastruktura a.s.

se sídlem: Velkomoravská 87, 695 01 Hodonín

IČ: 25788680

DIČ: CZ25788680

kontakt: Jaroslav Kovalčík, mobil: 725936197, e-mail: kovalcik@vegacom.cz

Luboš Bodzik, mobil: 603855439, e-mail: bodzik@vegacom.cz

ALPROTEL GROUP, s.r.o.

se sídlem: Dobrá 543 Frýdek-Místek PSČ 739 51

IČ: 25863037

DIČ: CZ25863037

kontakt: Libor Kašperlík, mobil: 602783894, e-mail: kasperlik@alprotel.cz

ELTEKO, spol. s r.o.

se sídlem: bří Jaroňků 4063, 760 01 Zlín

IČ: 46342401

DIČ:

kontakt: Pavel Hrabovský, mobil: 603 226 502, e-mail: vytycovani@seznam.cz

GIS-STAVINVEX, a.s.

se sídlem: Pražská 1156, Pelhřimov

IČ: 25163558

DIČ: CZ25163558

kontakt: Petr Novák, mobil: 737 286 334, tel/fax: 596 541 102, e-mail: ostrava@gis-stavinvox.cz

KATES, spol. s r.o.

se sídlem: Důlní 889, 735 35 Horní Suchá

IČ: 47680954

DIČ:

kontakt: Stanislav Knebl, tel.: 596426011, mobil: 736626762, e-mail: knebl.kates@seznam.cz

Michlovský-stavební s.r.o.

se sídlem: Salaš 99, 763 51 Zlín

IČ: 27714080

DIČ: CZ 27714080

kontakt: Jan Stupka, tel.: 577125055, mobil: 605200751, e-mail: stupka@michlovsky.cz

Milan Kočvara

se sídlem: Osvoboditelů 1200, 742 21 Kopřivnice

IČ: 63341620

DIČ:

kontakt: Milan Kočvara, mobil: 602439837, e-mail: vytyceni@seznam.cz

NOVOMONT s.r.o.

se sídlem: 8.května 31, 787 01 Šumperk

IČ: 25394525

DIČ: CZ25394525

kontakt: Oldřich Slaviček, mobil: 777333596, e-mail: o.slavicek@atlas.cz

Číslo jednací: 538750/19

Číslo žádosti: 0119 375 766

OPTOMONT, a.s.

se sídlem: Na Najmanské 915, 710 00 Ostrava

IČ: 25355759

DIČ: CZ25355759

kontakt: Bogdan Kaleta, tel.: 558340911, mobil: 721521807, e-mail: bogdan.kaleta@optomont.cz

Rostislav Synek

se sídlem: Komenského 538, 798 52 Konice

IČ: 48465518

DIČ:

kontakt: Rostislav Synek, mobil: 776578678, e-mail: rostislav.synek@seznam.cz

Sitel, spol. s r.o., středisko Zlín

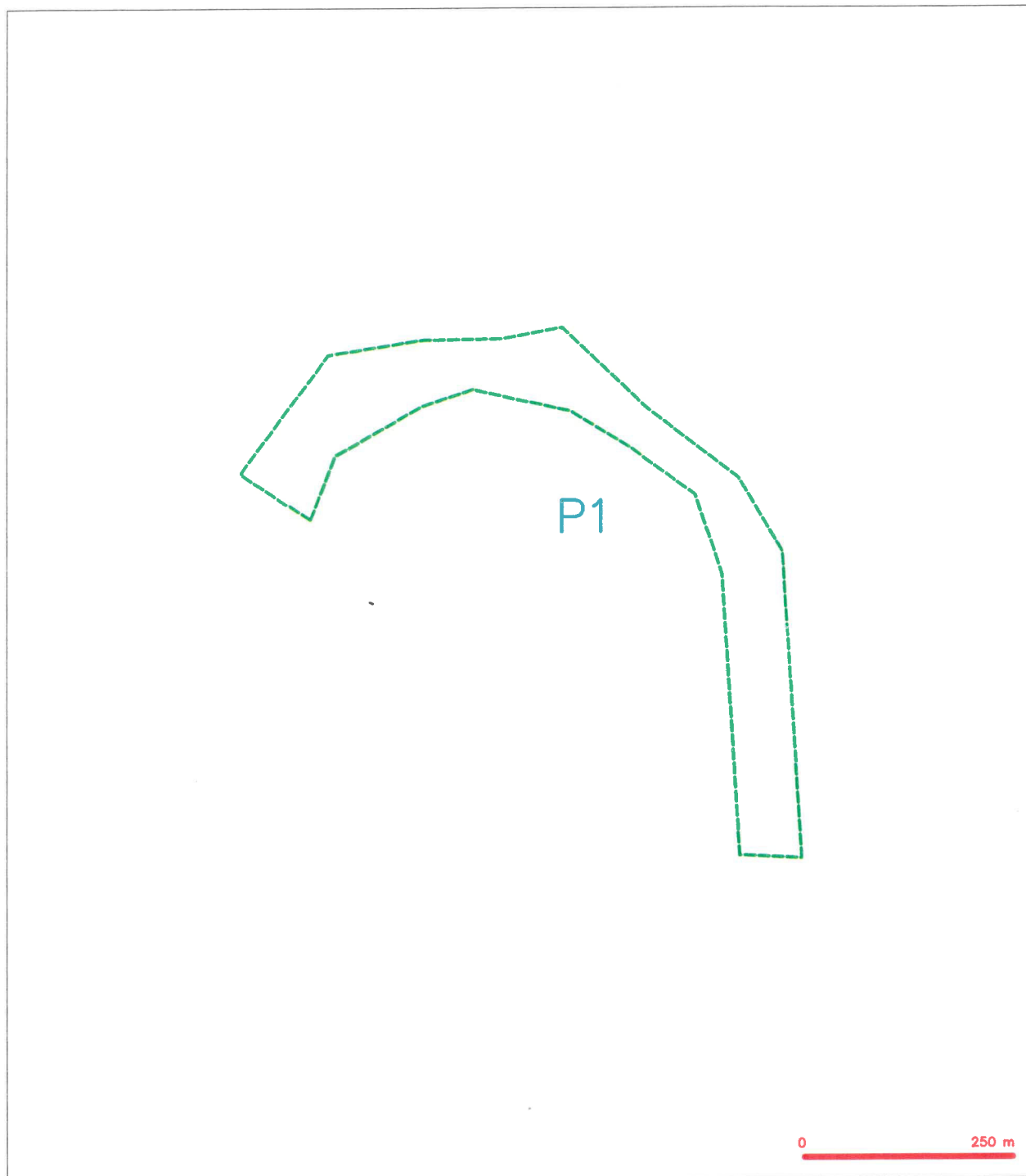
se sídlem: Vinohradská 74, 618 00 Brno-Černovice

IČ: 44797320

DIČ: CZ 44797320

kontakt: Karel Kutra, mobil: 725 584 166, email: kkutra@sitel.cz

SITUAČNÍ VÝKRES - ZÁJMOVÉ ÚZEMÍ

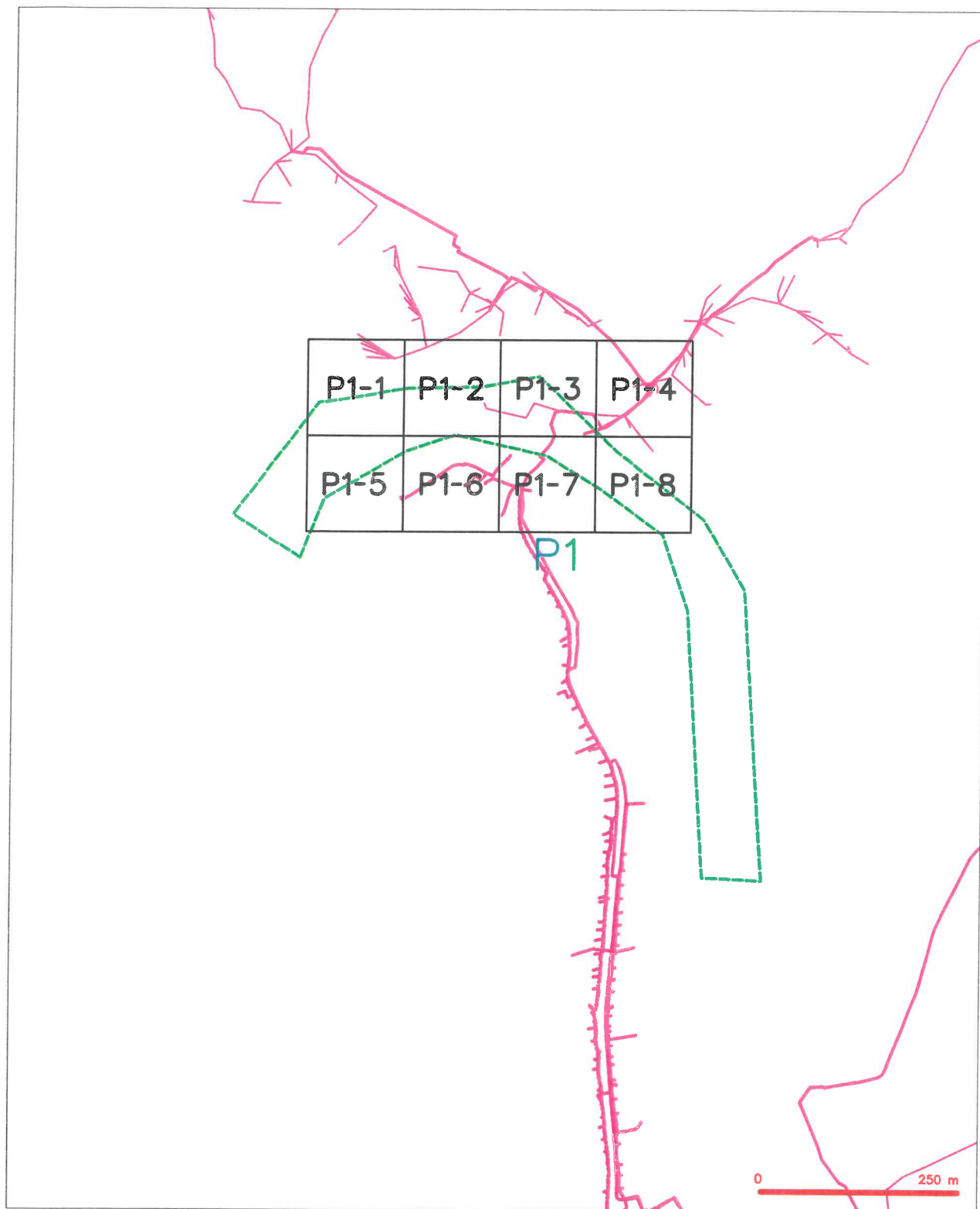


LEGENDA

----- hranice zájmového území k vyjádření

[Signature]
 Česká telekomunikační infrastruktura a.s.
 Opatřeno 2681/6
 130 00 Praha 9
 DIČ: CZ04034063
 96

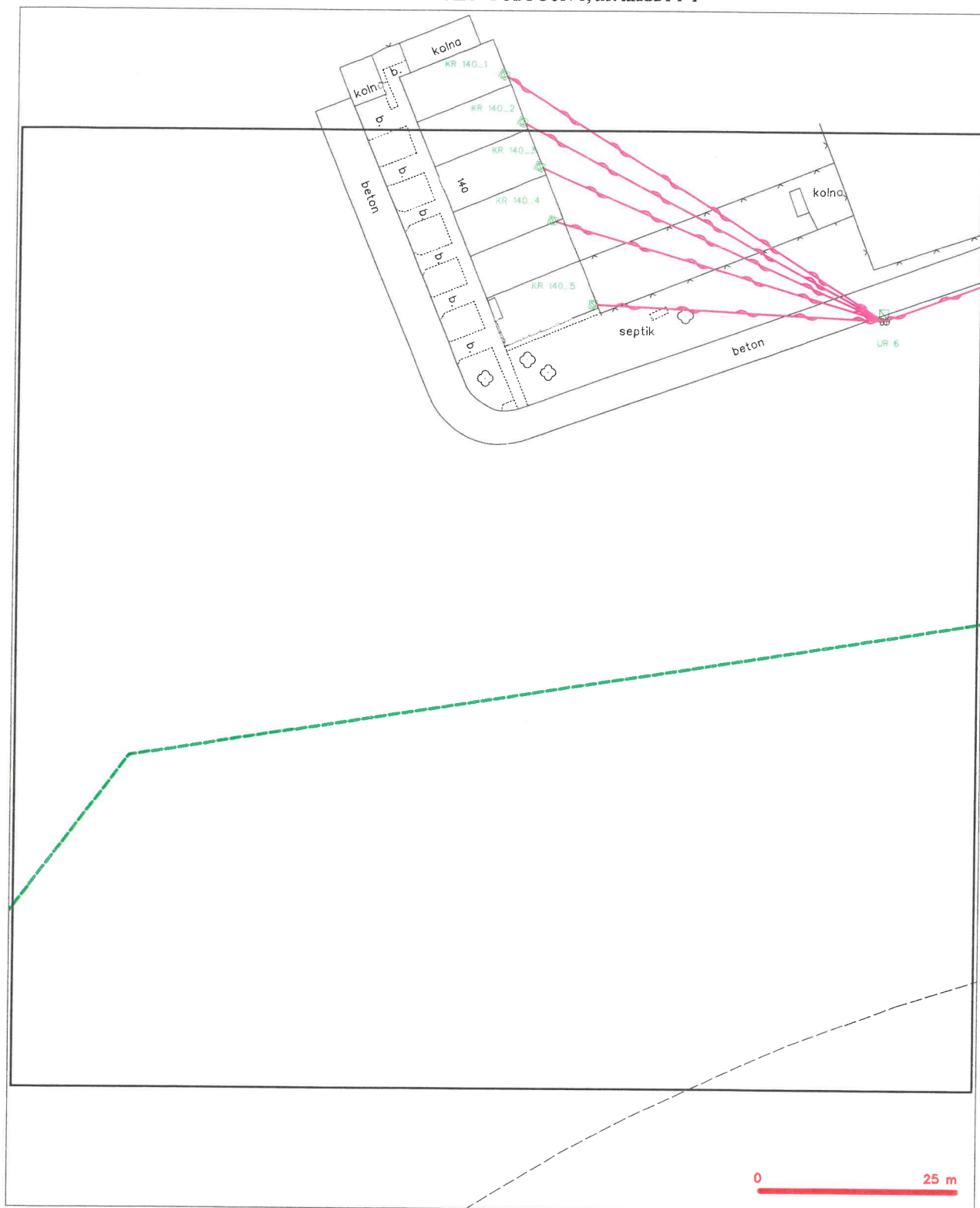
SITUAČNÍ VÝKRES - POLYGON 1



LEGENDA

- | | | | |
|--|--|--|--|
| | hranice zájmového území a vyjádření | | nezaměřený průběh optického kabelu, HDPE trubky nebo součástí optického a metalického kabelu |
| | NV přípojná území a NV přípojnou CETIN | | radová síť, ochranné pásmo radové sítě |
| | zaměřený průběh metalického kabelu | | radová síť, ochranné pásmo radové sítě |
| | zaměřený průběh optického kabelu, HDPE trubky nebo součástí optického a metalického kabelu | | radová síť, ochranné pásmo radové sítě |
| | nezaměřený průběh metalického kabelu | | radová síť, ochranné pásmo radové sítě |
| | radová síť | | radová síť, ochranné pásmo radové sítě |
| | radová síť | | radová síť, ochranné pásmo radové sítě |
| | radová síť | | radová síť, ochranné pásmo radové sítě |
| | radová síť | | radová síť, ochranné pásmo radové sítě |

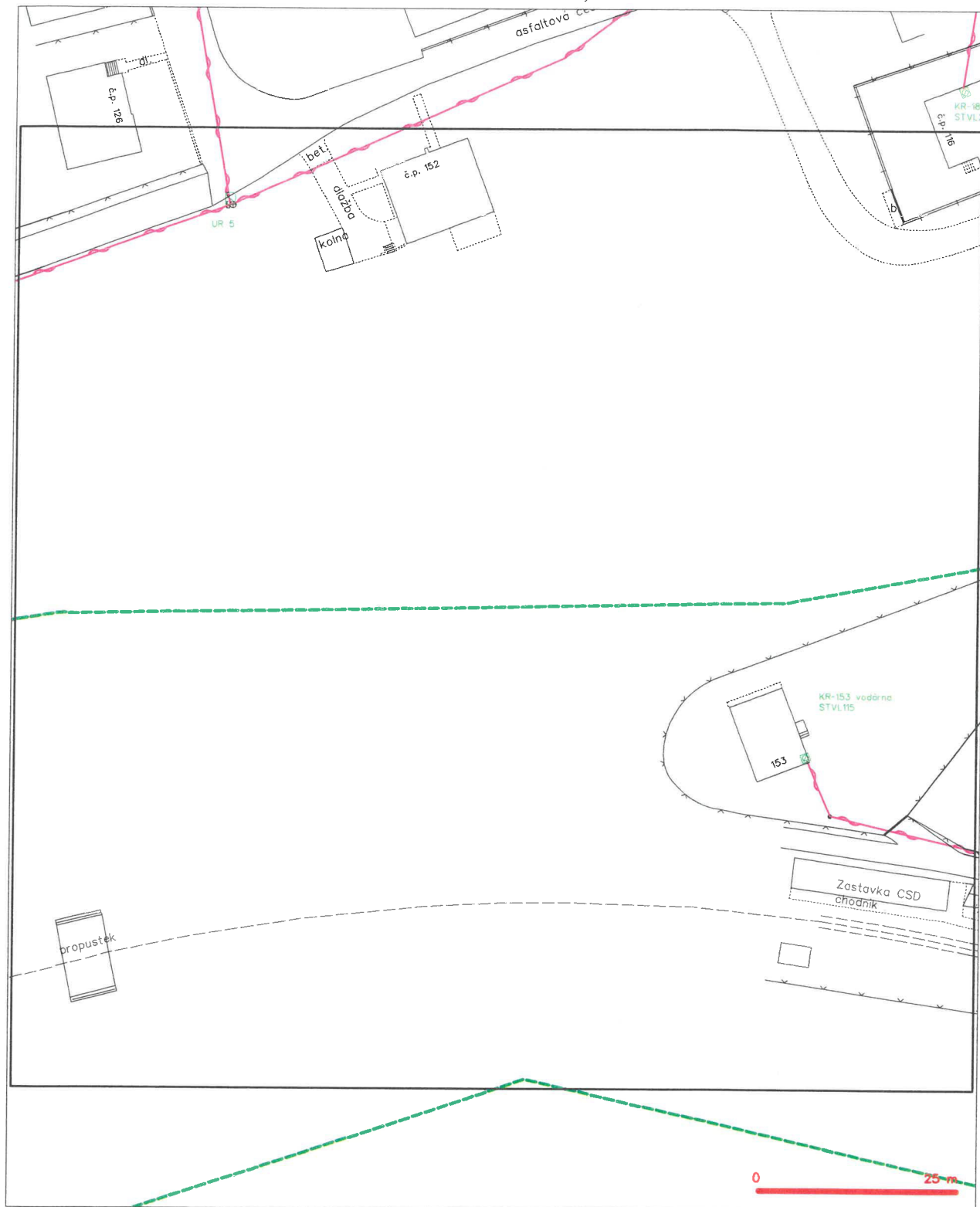
SITUAČNÍ VÝKRES - POLYGON 1, list kladu P1-1



LEGENDA

- | | |
|---|---|
| — hranice výhledového území a vyjádření | — nezaměřený průběh optického kabelu, HDPE trubky |
| — NV přípojka, území a NV přípojkou CETIN | — nebo součástí optického a metalického kabelu |
| — zaměřený průběh metalického kabelu | — radiální síť, ochranné pásmo radiální sítě |
| — zaměřený průběh optického kabelu, HDPE trubky | — podzemní síť |
| — nebo součástí optického a metalického kabelu | — neprovozcovaná síť |
| — nezaměřený průběh metalického kabelu | — podzemní síť cizí |
| — podzemní síť cizí | — síť s NV |

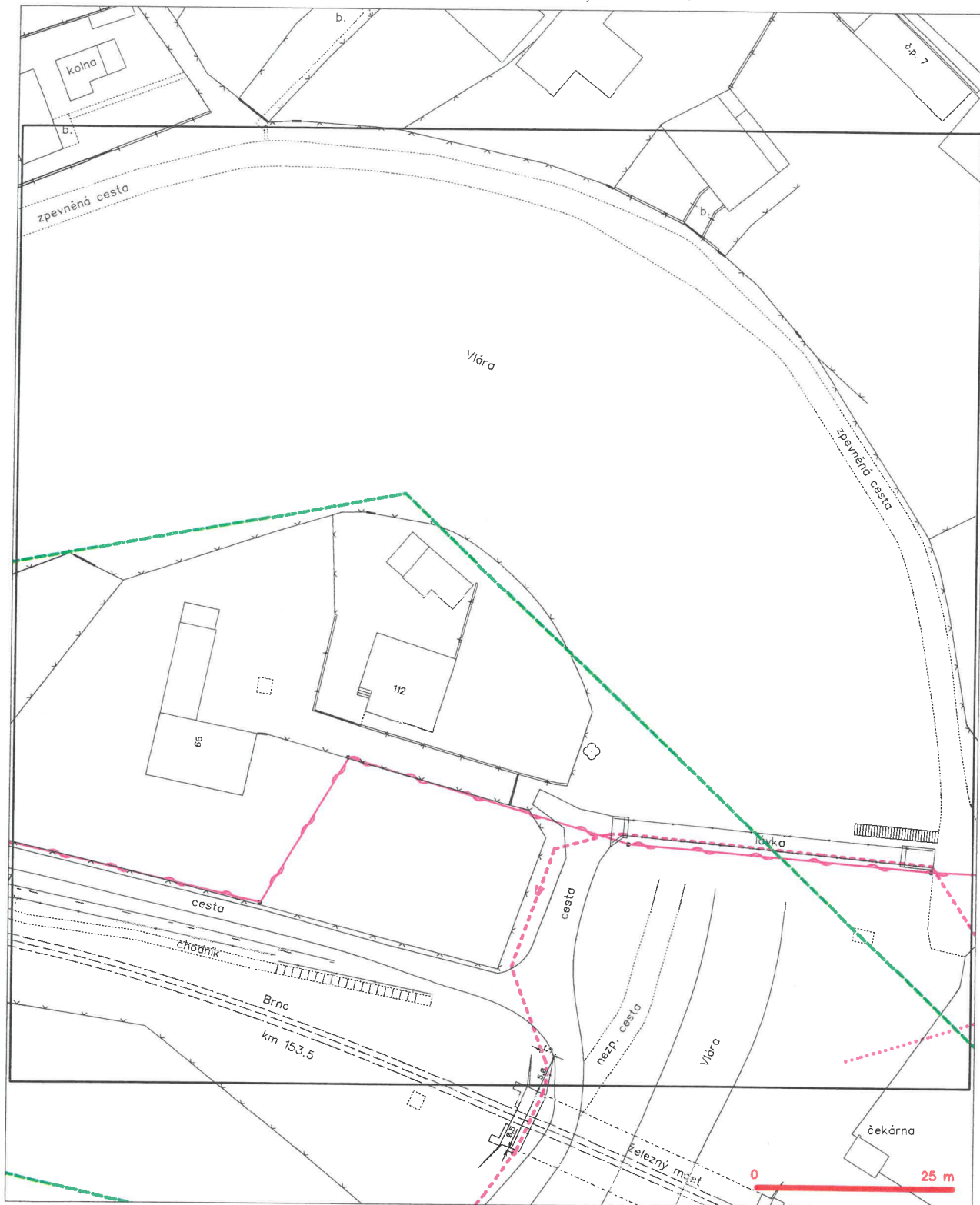
SITUAČNÍ VÝKRES - POLYGON 1, list kladu P1-2



LEGENDA

- | | | | |
|--|--|--|--|
| | hranice stávajícího území k vyjádření | | nezaměřený průběh optického kabelu, HDPE trubky nebo kabelů optického a metalického kabelu |
| | NV přípojka, území s NV přípojkou CETIN | | rozdělné síť, ochranné pásmo rozdělné síť |
| | zaměřený průběh metalického kabelu | | podzemní síť |
| | zaměřený průběh optického kabelu, HDPE trubky nebo kabelů optického a metalického kabelu | | naprojektovaná síť |
| | nezaměřený průběh metalického kabelu | | podzemní síť cív |
| | podzemní síť cív | | síť s NV |

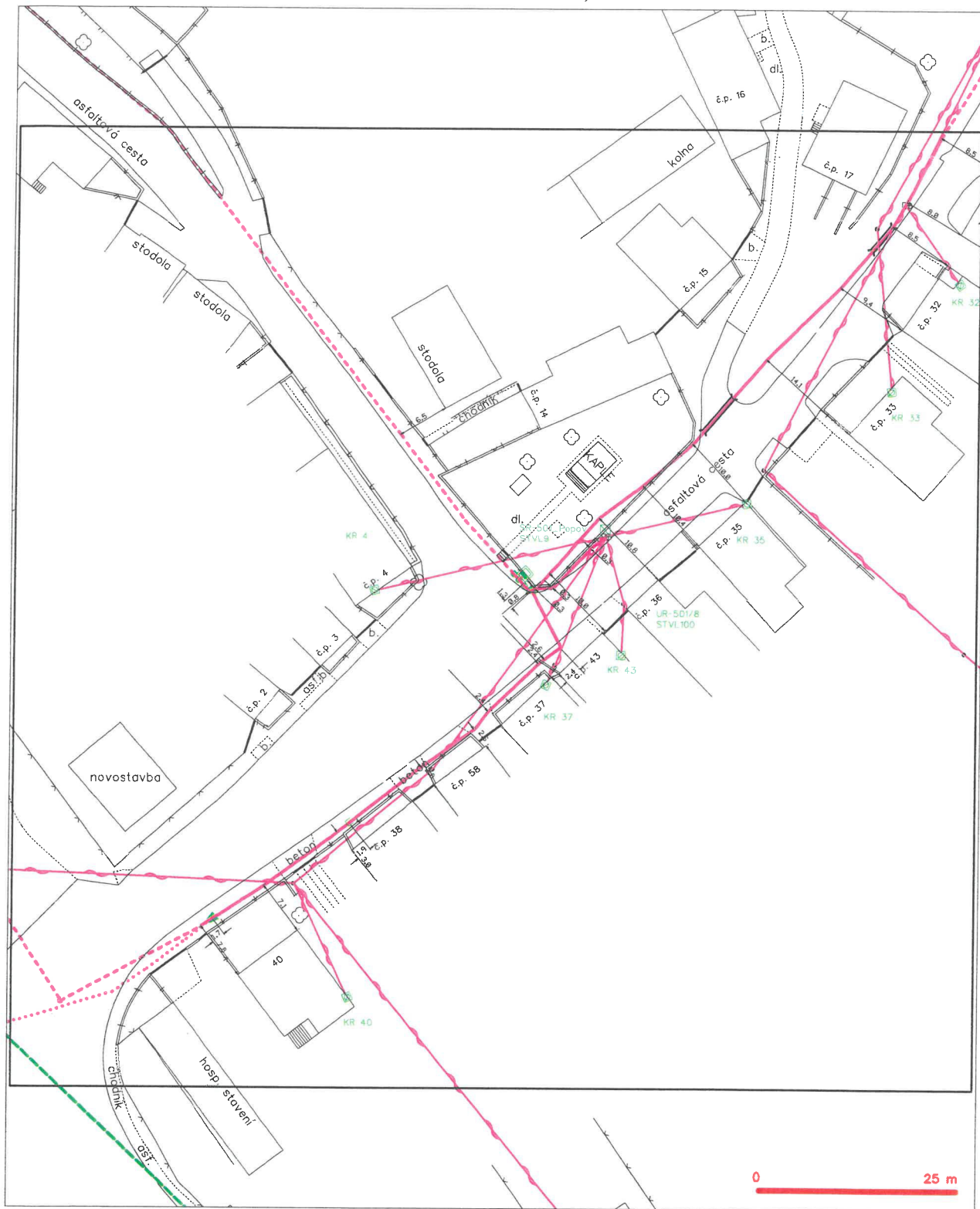
SITUAČNÍ VÝKRES - POLYGON 1, list kladu P1-3



LEGENDA

- | | | | |
|---|---|---|---|
| — | hranice stávajícího území k vyjádření | — | nezaměřený průběh optického kabelu, HDPE trubky nebo stávající optického a metalického kabelu |
| — | NV přípojka, území s NV přípojkou CETIN | — | rozdělné síť, odbočné pásmo rozdělné síť |
| — | zaměřený průběh metalického kabelu | — | podzemní síť |
| — | zaměřený průběh optického kabelu, HDPE trubky nebo stávající optického a metalického kabelu | — | napravované síť |
| — | nezaměřený průběh metalického kabelu | — | podzemní síť cizí |
| — | podzemní síť cizí | — | síť s NV |

SITUAČNÍ VÝKRES - POLYGON 1, list kladu P1-4



LEGENDA

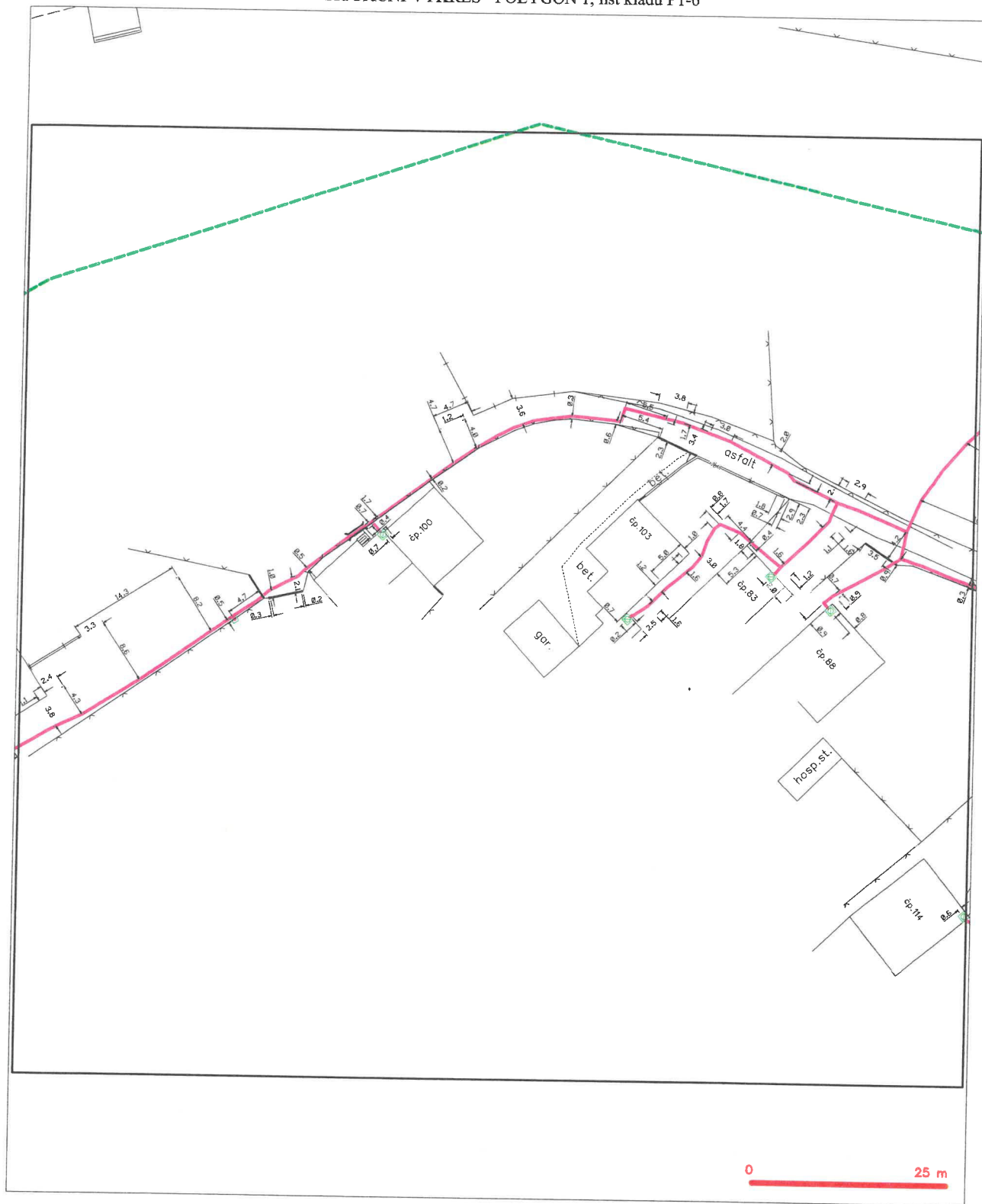
- | | | | |
|------------------------------|--|------------------------------|--|
| — (dashed line) — | hranice sdílného území k vyjádření | — (dashed line with cross) — | nezaměřený průběh optického kabelu, HDPE trubky nebo součástí optického a metalického kabelu |
| — (dotted line) — | NI přípojka, území a NI přípojení CETIN | — (dashed line with cross) — | rodové síť, ochranné pásmo rodové síť |
| — (solid line) — | zaměřený průběh metalického kabelu | — (dashed line with cross) — | podzemní síť |
| — (solid line with cross) — | zaměřený průběh optického kabelu, HDPE trubky nebo součástí optického a metalického kabelu | — (dashed line with cross) — | napovržené síť |
| — (dashed line with cross) — | nezaměřený průběh metalického kabelu | — (dashed line with cross) — | podzemní síť cizí |
| — (dashed line with cross) — | podzemní síť cizí | — (dashed line with cross) — | síť z NI |

SITUAČNÍ VÝKRES - POLYGON 1, list kladu P1-5



- | | | | |
|---|--|---|--|
|  | trase jednorázového území k vyřazení |  | nezaměřený průběh optického kabelu, NEP trasy |
|  | NH přípojná, území s NH přípojnou ČZTN |  | nezaměřený průběh optického a metalického kabelu |
|  | zaměřený průběh optického kabelu |  | rozdělovací síť, ochranné pásmo rozdělovací sítě |
|  | zaměřený průběh optického kabelu, NEP trasy |  | podzemní síť |
|  | nebo součástí optického a metalického kabelu |  | neprovozaná síť |
|  | nezaměřený průběh metalického kabelu |  | podzemní síť cizí |
|  | podzemní síť cizí |  | sloup, kabelovod |

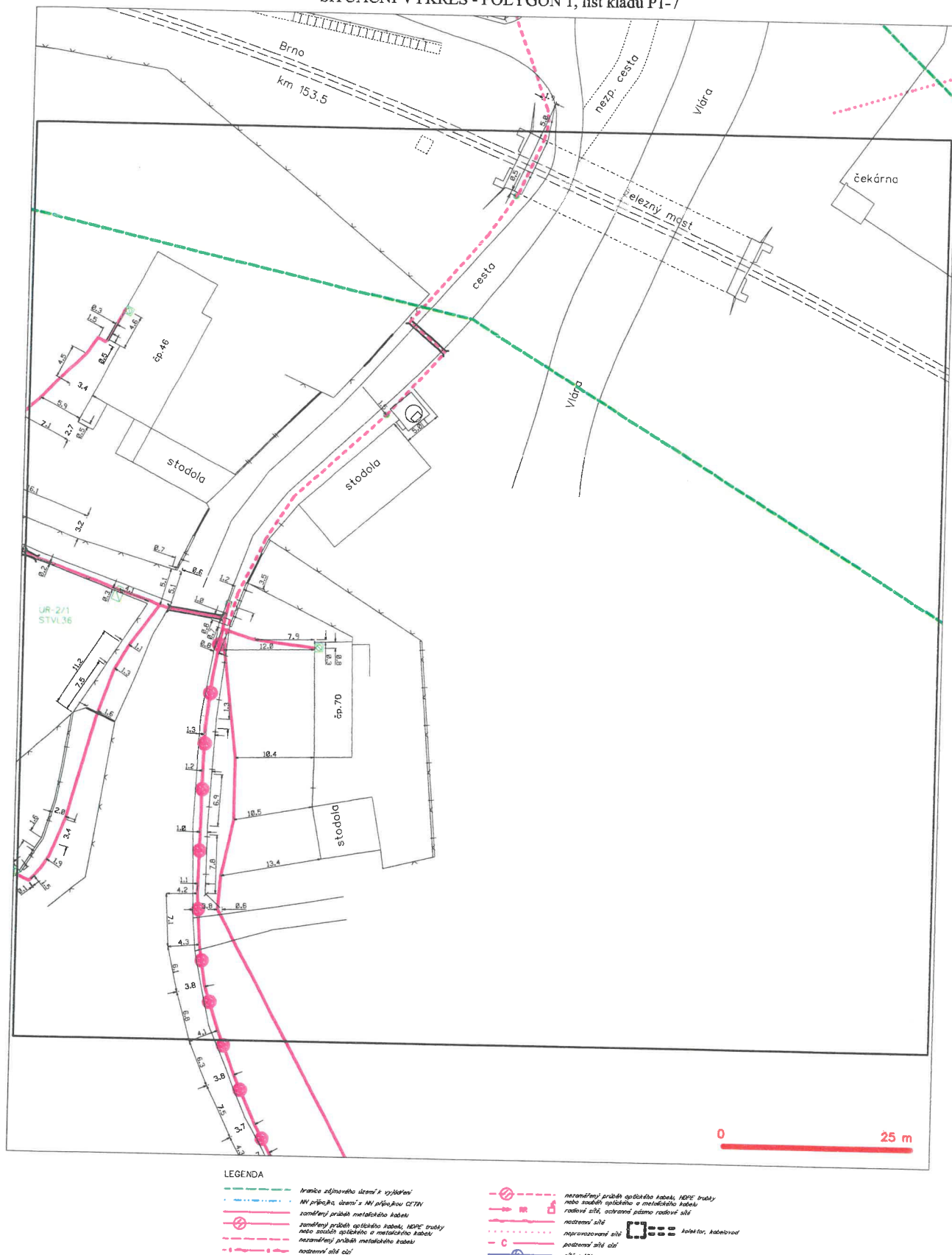
SITUAČNÍ VÝKRES - POLYGON 1, list kladu P1-6



LEGENDA

- | | | | |
|---|--|---|--|
| — | hranice zájmového území k vyjádření | — | nezaměřený příbeh optického kabelu, NEPŘE trasy |
| — | NV přípočka, území a NV přípočka CETIN | — | nezaměřený příbeh optického a metalického kabelu |
| — | zaměřený příbeh metalického kabelu | — | radiová síť, ochranné pásmo rádiové sítě |
| — | zaměřený příbeh optického kabelu, NEPŘE trasy | — | podzemní síť |
| — | nezaměřený příbeh optického a metalického kabelu | — | naprojektovaná síť |
| — | nezaměřený příbeh metalického kabelu | — | podzemní síť čísl |
| — | podzemní síť čísl | — | síť z NV |

SITUAČNÍ VÝKRES - POLYGON 1, list kladu P1-7



SITUAČNÍ VÝKRES - POLYGON 1, list kladu P1-8





Vyřizuje: Dundáček Petr

E-mail: petr.dundacek@t-mobile.cz

PRODIN a.s.
Eva Mládková
Jiráskova 169
53002 Pardubice
Česká republika

Naše značka: E13034/20

V Praze dne: 23.3.2020

Vyjádření a stanovení podmínek pro udělení souhlasu s umístěním stavby v ochranném pásmu sítě technické infrastruktury (TI) společnosti T-Mobile Czech Republic a.s.

Vydané podle § 101 ZÁKONA Č. 127/2005 Sb., o elektronických komunikacích a o změně některých souvisejících zákonů (zákon o elektronických komunikacích – dále jen ZEK), ve znění pozdějších předpisů a §161 zákona č. 183/2006 Sb., o územním plánování a stavebním řádu (stavební zákon) či dle dalších příslušných právních předpisů

Věc: Rekonstrukce zastávek Popov a Rajnochovice

Stupeň: Sloučené územní a stavební řízení

Na základě předložených projektových podkladů dáváme **souhlasné stanovisko** k vydání Územního souhlasu / rozhodnutí (Stavebního povolení) a následně **souhlas s realizací stavby**.

Dle předložených dokladů nedojde ke kolizi s technickou infrastrukturou společnosti **T-Mobile Czech Republic a.s.**

Toto stanovisko má platnost 1 rok.

Vydané stanovisko nelze prodloužit. Po uplynutí platnosti zadejte žádost o nové stanovisko.

T-Mobile
T-Mobile Czech Republic a.s.
Tomáškova 2144/1
148 00 Praha 4
IČ 649 49 681, DIČ CZ64949681

.....
Ochrana sítí
Technologický úsek

V případě doplňujících dotazů vždy uvádějte v „Předmětu“ e-mailu číslo jednací.



Příloha č. 1

Rekapitulace žádosti o vyjádření k existenci sítě elektronických komunikací

Číslo žádosti: E13034/20
Název stavby / akce: Rekonstrukce zastávek Popov a Rajnochovice
Datum podání žádosti: 23.3.2020
Důvod žádosti: Sloučené územní a stavební řízení
Popis jiného důvodu žádosti:
Poznámka:

Žadatel

Firma / organizace: PRODIN a.s.
IČ: 25292161
DIČ: CZ25292161
Kontaktní osoba: Eva Mládková
Adresa: Jiráskova 169
Město / obec: Pardubice
PSČ: 53002
Stát: Česká republika
E-mail: eva.mladkova@prodin.cz
Telefonní číslo: 724374181

Stavebník

Firma / organizace: Správa železniční dopravní cesty, státní organizace
Kontaktní osoba: Petr Novotný
Adresa: Dlážďená
Město / obec: Praha
PSČ: 11000
Stát: 70994234
E-mail: novotnyp@szdc.cz
Telefonní číslo: 606621612

Stavba

Výška nad terénem (metry): 0 m
Projektant: PRODIN a.s.
Druh stavby: Infrastruktura
Hodnota projektu: 2 mil. Kč
Měsíc zahájení stavby: 05/2020
Měsíc ukončení stavby: 11/2021

Odeslání stanoviska

E-mail: eva.mladkova@prodin.cz

Příloha č. 2

Situační plánek

Zájmová oblast (zájmové oblasti) zadaná žadatelem



Geometrie zájmové oblasti (zájmových oblastí) žádosti ve formátu WKT a souřadnicovém systému S-JTSK. Zkopírováním textu lze geometrii zobrazit v jakémkoli softwaru podporujícím formát WKT.

POLYGON((-501069.013949004 -1183382.04778981,-500970.015292682 -1183270.13015342,-500894.298821725 -1183215.74772286,-500821.096381144 -1183198.01520225,-500750.856688961 -1183195.7072879,-500662.053719603 -1183231.94562999,-500586.15886724 -1183271.72881366,-500521.639830061 -1183350.50318997,-500487.831382934 -1183438.28446534,-500473.827179448 -1183518.79274148,-500467.594120381 -1183685.70039528,-500426.942372179 -1183679.94093767,-500441.843650906 -1183504.40760242,-500464.196269785 -1183385.48657412,-500518.008964507 -1183301.3988894,-500603.532352671 -1183219.95053507,-500685.730755908 -1183189.01525702,-500797.649254892 -1183164.8186948,-500895.188327765 -1183181.92939755,-500983.593956462 -1183246.15339402,-501089.757892947 -1183358.99419555,-501069.013949004 -1183382.04778981))



OBEC ŠTÍTNÁ NAD VLÁŘÍ-POPOV

763 33 Štítná nad Vláří-Popov 72, IČO 00284556

Bc. Michal Šobr
projektant
DRAWINGS s.r.o.

Opavská 845
721 00 Ostrava
Tel.: 702 290 463; 592 750 147
michal.sobr@drawings-ov.cz

Váš dopis ze dne

Vyřizuje
Machučová

značka


dne
5. 4. 2019

Věc: Připomínka k projektu „Zastávka Popov“

Obracíme se na Vás s požadavkem zřízení přístupové cesty nejen směr autobusová zastávka Štítná nad Vláří-Popov, Popov, ale i pro směr k místní části Štítná nad Vláří.

Rada obce na svém zasedání projednávala připomínky k této stavbě a na základě požadavků obyvatel části obce Štítná nad Vláří, Vás žádáme o přehodnocení projektu a dopracování varianty k vybudování bezbariérového přístupu - chodníku směr Štítná nad Vláří. V budoucnu chceme tento chodník prodloužit až po železniční přejezd a spojit obě místní části.

S pozdravem

OBEC
Štítná n. Vl. - Popov
763 33 IČO 00284556

Obec Štítná nad Vláří-Popov
Mgr. Machučová Jana
starosta obce

Obec Štítná nad Vláří-Popov	IČO	00284556	TEL: 577 336 125	www.stitna-popov.cz
763 33 Štítná nad Vláří 72	DIČ	CZ 00284556	FAX: 577 336 126	ČÍSLO ÚČTU 3029669/0300

Obec Štítná nad Vláří – Popov

Štítná nad Vláří čp.72

Telefon 577 336125

IČO 00284556

Č.j.33/2019/hl

763 33 Štítná nad Vláří

e-mail: stavebni@stitna-popov.cz

Dne : 20.března 2019

PRODIN a.s.
Jiráskova 169
530 02 Pardubice

Věc : Vyjádření k projektové dokumentaci

OBEC Štítná nad Vláří-Popov souhlasí s umístěním a stavbou „Zastávka Popov, k.ú.Popov nad Vláří“ dle předložené zpracované projektové dokumentace z 02/2019, investor SŽDC, s.o., Stavební správa východ.

Mgr.Jana Machučová
starostka obce
CBEC
Štítná n. Vl. - Popov
763 33 čp. 72/111 ①

Dodaná zpráva - Detail zprávy

Věc: Vyjádření k projektové dokumentaci
ID zprávy: 659423793
Typ zprávy: Datová zpráva
Datum a čas dodání: 20.3.2019 v 14:17:09

Odesílatel: Obec Štítná nad Vláří-Popov, Štítná nad Vláří 72, 76333 Štítná nad
Vláří-Popov, CZ
ID schránky: bkcbres
Typ schránky: OVM

Zmocnění: Nežadáno
Odstavec: Nežadáno
Naše číslo jednací: 33/2019/hl
Naše spisová značka: Nežadáno
Vaše číslo jednací: žádost z 7.2.2019
Vaše spisová značka: Nežadáno
K rukám: Mládková Eva
Do vlastních rukou: Ne
Doručení fikcí zakázáno: Ne

Přílohy:

Ds2019 023 vyjádření Zastávka POPOV001.pdf (335,09 kB)

PRODIN a.s.
DiS. Andrea Šedivá
Jiráskova 169
530 02 Pardubice

Číslo jednací 1201816408

Datum 2.10.2018

Vyřizuje Jiří Klváček

telefon +420 724 013 705

e-mail Jiri.Klvacek@cdt.cz

Věc: Souhrnné stanovisko k existenci komunikačního vedení a zařízení ve správě ČD - Telematika a.s. ke stavebnímu řízení.

Název stavby: Rekonstrukce zastávek Popov a Rajnochovice

Při realizaci výše uvedené stavby DOJDE ke styku se sítí elektronických komunikací, která je chráněna ochranným pásmem dle §102 zák. č. 127/2005 Sb., o elektronických komunikacích.

Toto vyjádření platí pouze pro dokumentaci ověřenou společností ČD - Telematika a.s. a pro rozsah prací na ní vyznačených.

Vyjádření je platné pouze pro zájmové území vyznačené žadatelem včetně důvodu stanoveného žadatelem.

Vyjádření pozbývá platnosti dne 2.10.2020

Dotčená zařízení:

2xHDPE s 1x DOK, TK 10XN

Všeobecné podmínky ochrany:

Toto vyjádření neopravňuje žadatele provádět jakoukoliv činnost nebo ochranu na síti elektronických komunikací. Dotčenou síť elektronických komunikací je žadatel povinen nechat u ČD - Telematika a.s. vytyčit.

Vytyčení sítě elektronických komunikací bude provedeno na základě písemné objednávky zaslané nejméně 14 dnů před požadovaným termínem vytyčení. Na objednávce ve dvojím vyhotovení musí být uvedeno jednací číslo vyjádření a datum vydání vyjádření. V případě, že žadatelem je právnická osoba, musí být na objednávce uvedeno navíc IČO, DIČ a bankovní spojení objednatele.

Termín, způsob a formu vytyčení je nutné řešit individuálně s kontaktní osobou (kontakty na adrese www.cdt.cz/ vytyčení) po telefonické dohodě, a to nejlépe 7 dnů před požadovaným termínem vytyčení. Je-li vytyčení požadováno do tří dnů od data vaší žádosti na vytyčení, bude do celkové částky za vytyčení připočten expresní příplatek ve výši 30% z celkové částky.

Žadatel nese veškeré náklady na provedení vytyčení, a to včetně případných prací geodetické kanceláře, pokud to situace vyžaduje.

Po vytyčení je žadatel povinen předložit k odsouhlasení vystavovateli tohoto vyjádření další stupeň dokumentace, ve kterém budou zakresleny síť elektronických komunikací podle skutečnosti, popsány rozsah a způsob provedení

www.cdt.cz

činností a zajištění ochrany dotčené sítě elektronických komunikací. V případě, že projekční či realizační práce související se stavbou budou prováděny na pozemcích dráhy či v jejím ochranném pásmu anebo na síti elektronických komunikací v majetku SŽDC s.o., musí tyto práce provádět organizace, která má příslušné odborné oprávnění k práci na železničním telekomunikačním zařízení udělené SŽDC s.o. Případné rozpory nebo výjimky z jednotlivých ustanovení řeší SŽDC s.o., Technická ústředna dopravní cesty se sídlem Praha 9 - Libeň, Malletova 10/2363. Nedodržení těchto podmínek je hrubým porušením právní povinnosti podle zákona 127/2005 Sb., o elektronických komunikacích a zákona 266/1994 Sb., o drahách.

Specifické podmínky SŽDC, s.o. :

Stavební objekty a provozní soubory zpracované do stupně dokumentace pro územní řízení týkající se sítě elektronických komunikací v majetku SŽDC s.o. musí být v dalším stupni projektové dokumentace zpracovány v rozsahu daném vyhláškou č.146/2008Sb. a upřesněnou směnicí SŽDC 11/2006.

Činnosti na majetku SŽDC s.o. uvedené již ve stupni dokumentace pro územní řízení musí být v souladu s technickými kvalitativními podmínkami staveb státních drah.

V případě prodeje, pronájmu drážního pozemku, objektu, je žadatel povinen požádat o vyjádření SŽDC s.o., Technickou ústřednu dopravní cesty se sídlem Praha 9 - Libeň, Malletova 10/2363. Přílohou podané žádosti musí být toto vyjádření, a to včetně všech příloh.

Další upřesňující podmínky:

vytýčení kabel. tras zajistí p. NUc,
tel. 724 106 290.

Počet příloh: 6

** Revize vyjádření dne 9.11.2020
s prodloužením platnosti do 9.11.2022.*

ČD - Telematika a.s.
Pernerova 2819/2a
130 00 Praha 3



9.11.20

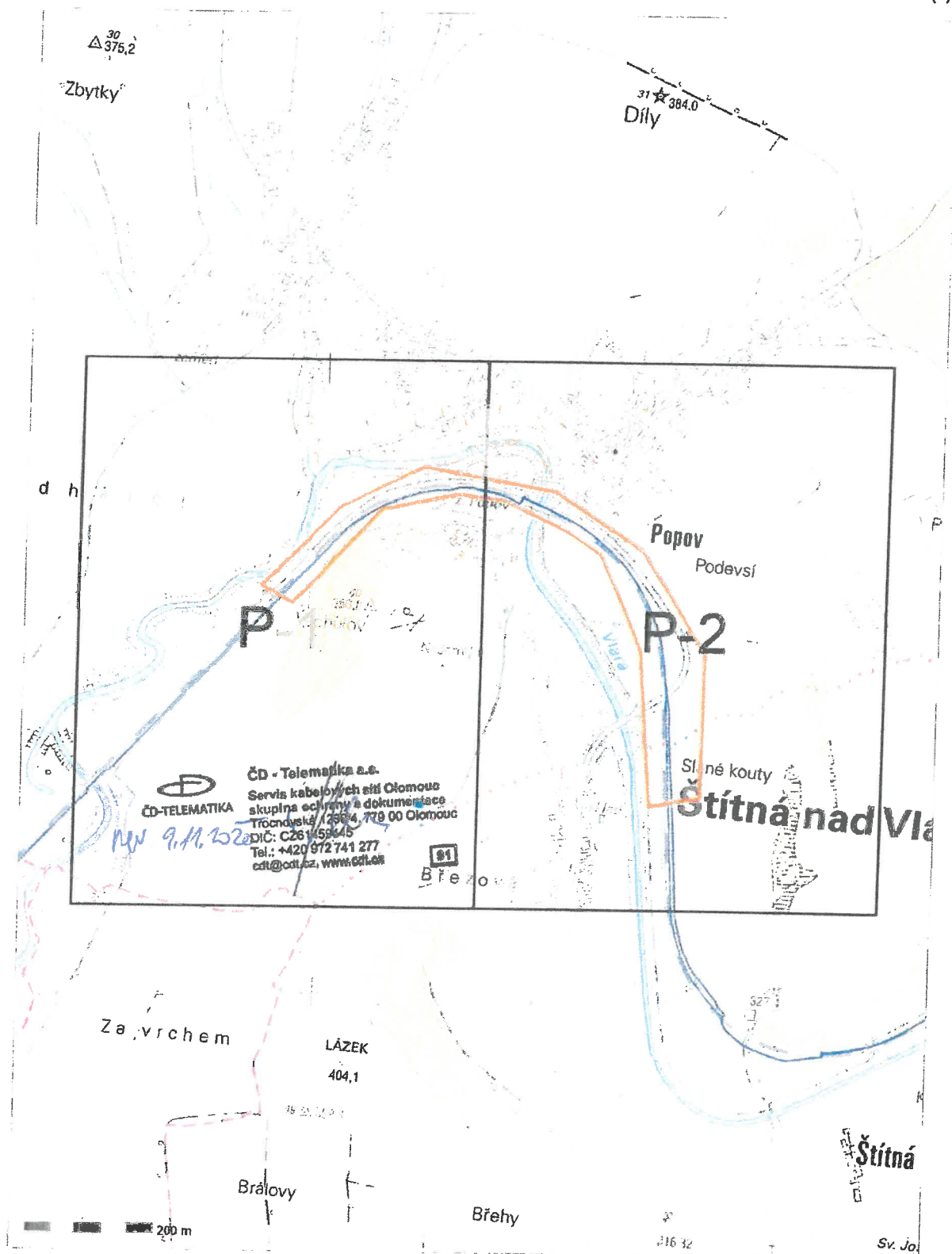
ČD - Telematika a.s.
Servis kabelových sítí Olomouc
skupina ochrany a dokumentace
Trocnovská 1284/4 773 00 Olomouc
DIČ: CZ61459445
Tel.: +420 972 741 277
cdt@cdt.cz, www.cdt.cz

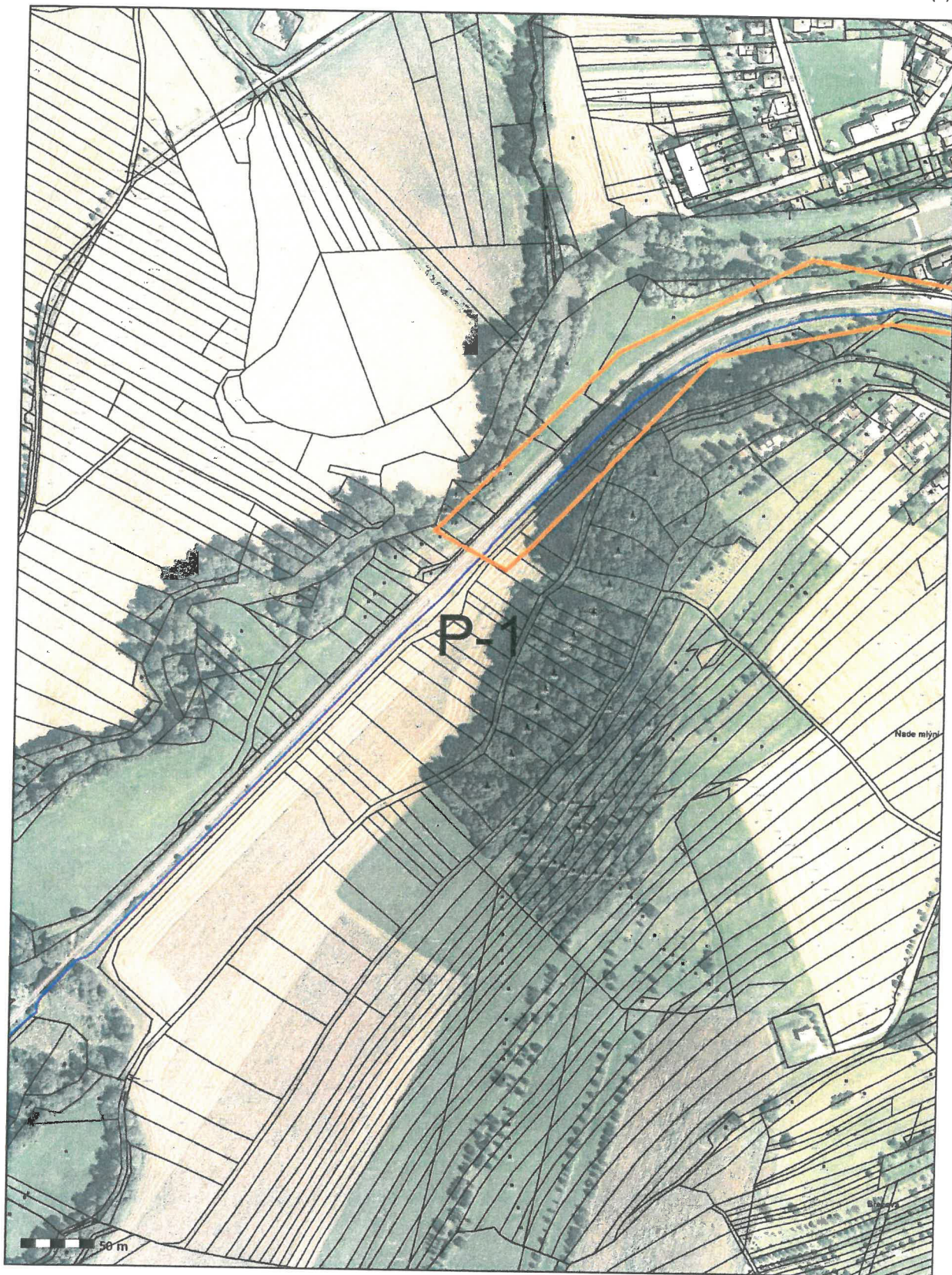
91

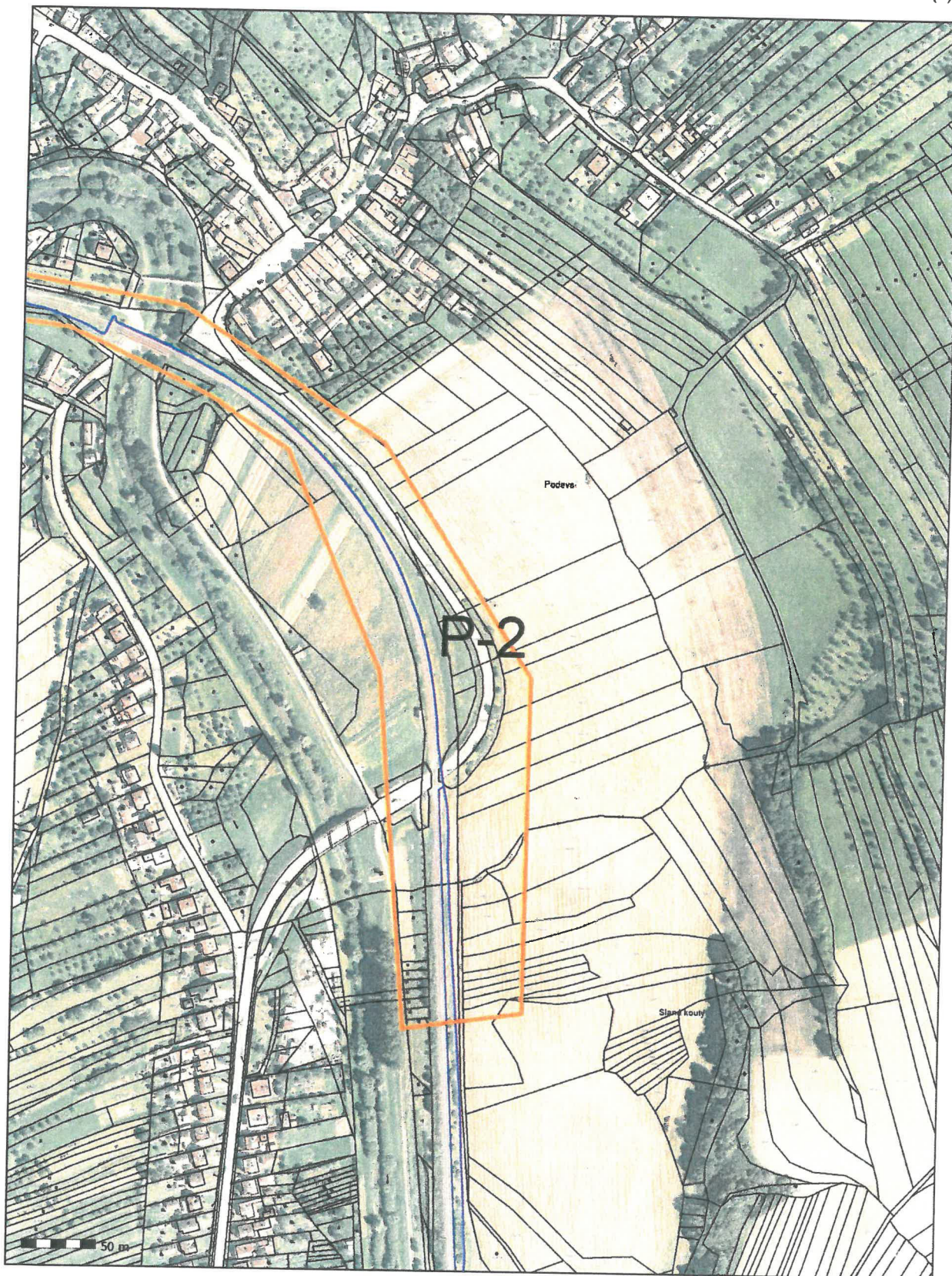
www.cdt.cz

ČD - Telematika a.s. | akciová společnost | Korespondenční adresa: Pod Táborem 369/8a | 190 00 Praha 9 | tel.: +420 972 225 555

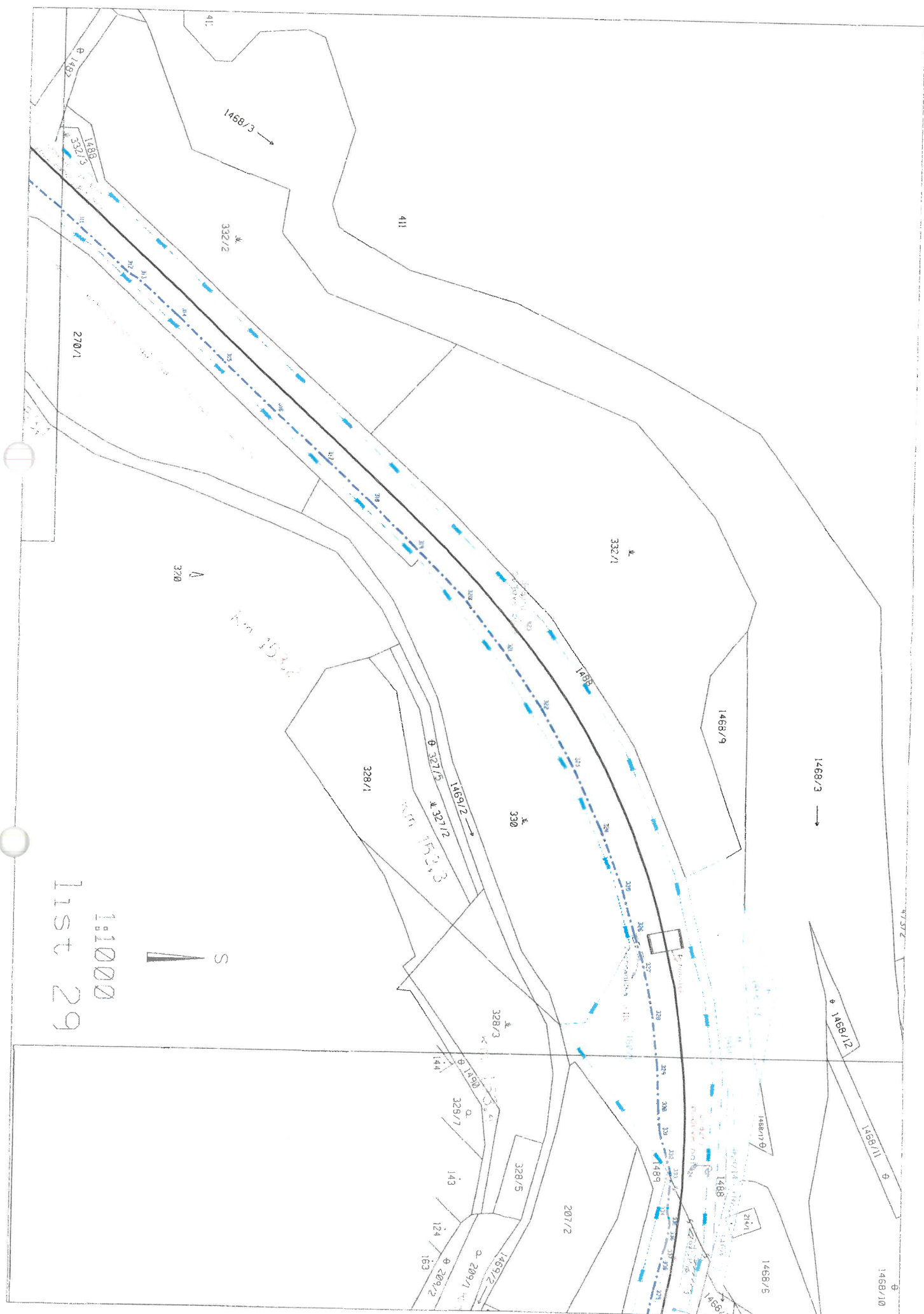
Sídlo společnosti: Pernerova 2819/2a | 130 00 Praha 3 | IČ: 61459445 | DIČ: CZ61459445 | Vedená u Městského soudu v Praze, spisová značka B 8938







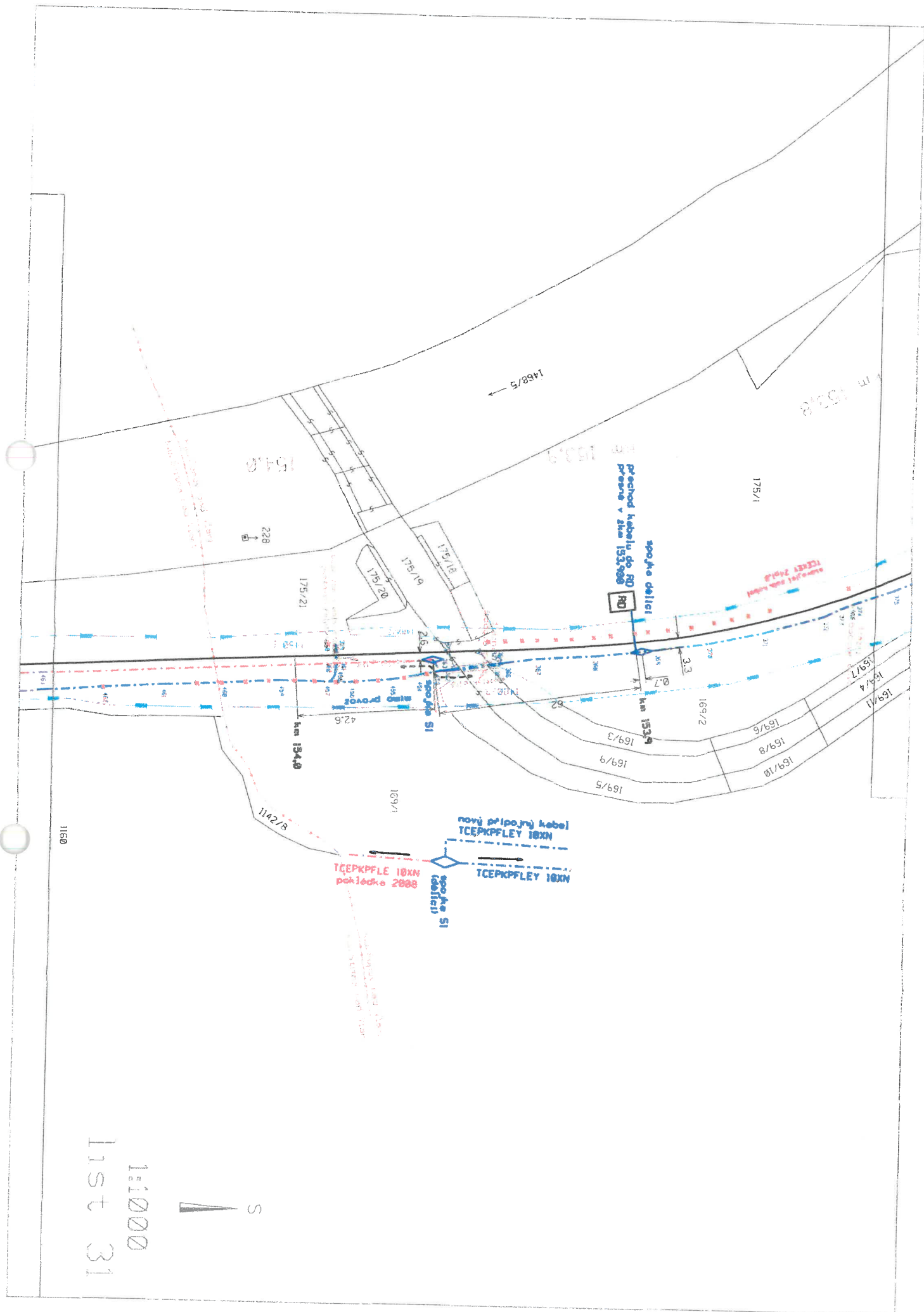


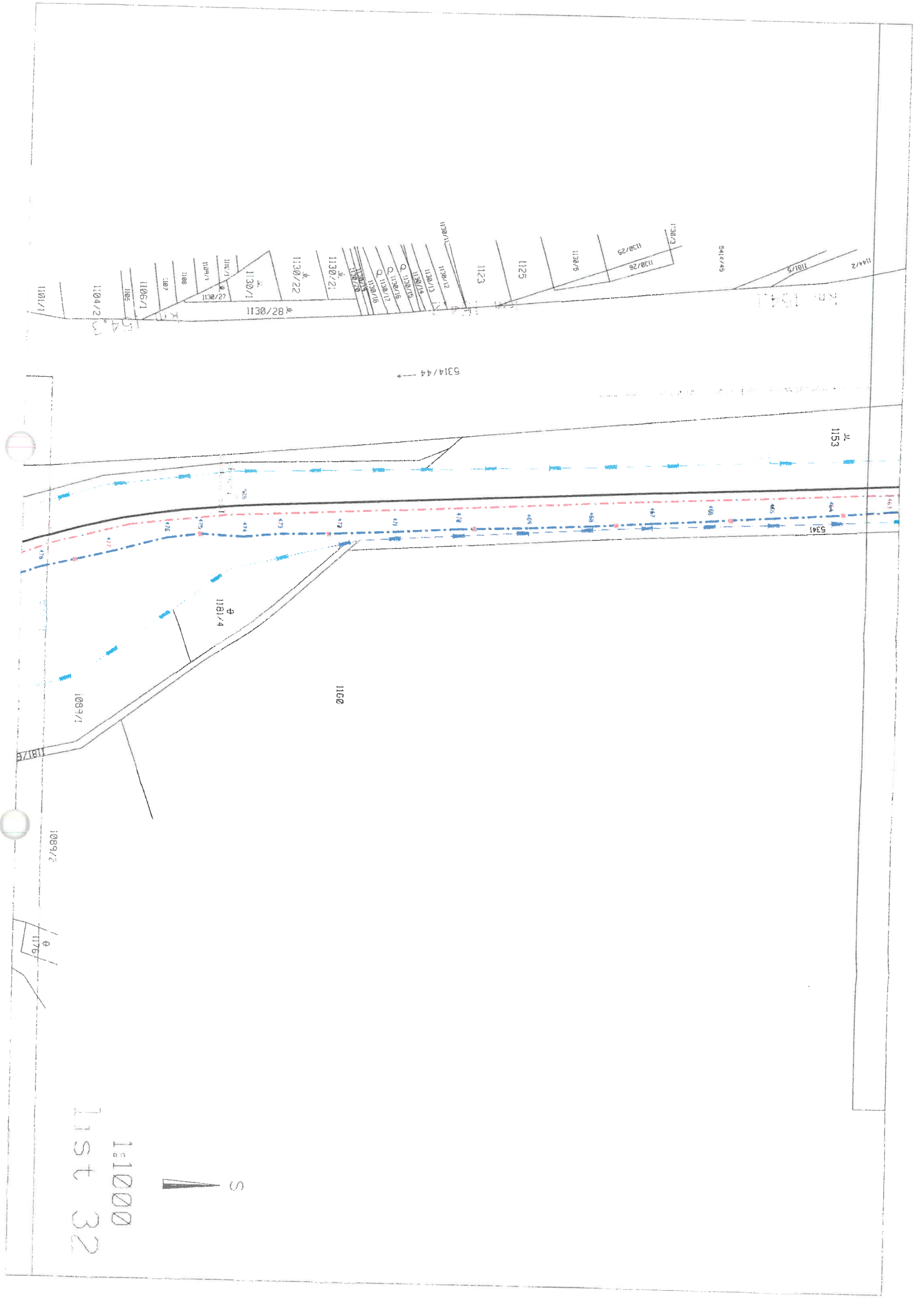


S

1:1000
list 30







1:1000
1st 32



Váš dopis č. _____

Ze dne

2. 10. 2018

Naše čj.

5182/18-RSMBRNO

Datum

4. 10. 2018

Vyřizuje

Jana Lubinová
RSM Brno | Provozně technický úsek
M 725 716 689

PRODIN a.s.
Jiráskova 169
Pardubice
530 02

E.lubinova@rsm.cd.cz

Věc: Vyjádření k existenci výskytu inženýrských sítí a zařízení v majetku RSM Brno

Identifikační údaje stavby/akce:

Název: „Rekonstrukce zastávek Popov a Rajnochovice“
Umístění: k.ú. Popov nad Vláří (763934), p.p.č. 1480/1, k.ú. Podhradní Lhota (723797)
p.p.č. 1225/1
Investor: Správa železniční dopravní cesty, s.o., Dlážďená 1003/7, 110 00 Praha 1, Oblastní
ředitelství Olomouc
Žadatel: PRODIN a.s., Jiráskova 169, 530 02 Pardubice

K Vaší žádosti doručené dne 2. 10. 2018 Vám sdělujeme, že na předmětném území dotčeném výše uvedenou stavbou/akcí, dle předložené dokumentace, se nenacházejí žádné inženýrské sítě a zařízení v majetku RSM Brno, organizační složka ČD, a.s..

S pozdravem

 **Regionální správa majetku Brno**
Kounicova 26
611 43 Brno

Bc. Dušan Ducho
ředitel Regionální správy majetku Brno



PRODIN a.s.	Schválil:
Došlo dne: 09 -10- 2018	
Čj.: 31P01801654	



Správa železniční dopravní cesty

Správa železniční dopravní cesty, státní organizace

Oblastní ředitelství Olomouc

Nerudova 1

779 00 OLOMOUC

VÁŠ DOPIS ZN.:

ZE DNE:

NAŠE ZN. (č.j.): 25527/2018-SŽDC-OR OLC/ŠpB

UKLÁDACÍ ZN.: 64/2018/INV

SKART. ZN.-LH.:

POČ. LISTŮ: 1

POČ. PŘÍLOH: 4

POČ. LISTŮ PŘ.:

VYŘÍZUJE: Ing. Bohumil Šponar

TEL.: 725 856 980

E-MAIL: sponar@szdc.cz

DATUM: 17.12.2018

PRODIN, a.s.
Andrea Šedivá, DiS
Jiráskova 169
530 02 Pardubice

Věc: Vyjádření k inženýrským sítím

Stavba: **Rekonstrukce zastávek Popov a Rajnochovice**

Stavbou SŽDC, s.o., OR Olomouc Rekonstrukce zastávek Popov a Rajnochovice je dotčen prostor v ochranném pásmu trati Kojetín-Valašské Meziříčí v km cca 46,490-46,920 a trati Brno-Vlárský průsmyk v km cca 153,090-154,100.

Na základě předložené žádosti vydává Správa železniční dopravní cesty, státní organizace, Oblastní ředitelství Olomouc (dále jen „SŽDC, s.o.“ a „OR Olomouc“) toto vyjádření k inženýrským sítím:

- V území dotčeném stavbou se nachází podzemní vedení SŽDC, s.o. OR Olomouc jedná se o inž. sítě ve správě elektrotechniky a energetiky, ve správě sdělovací a zabezpečovací techniky. Trasy jednotlivých kabelů jsou orientačně zakresleny v příložených situacích (zasláno elektronicky).
- Dále upozorňujeme na inž. sítě OR Olomouc ve správě budov a bytového hospodářství. Jedná se o kanalizaci do septiku a studnu s vodovodní přípojkou pro VB n.z. Rajnochovice. (zasláno elektronicky)
- V dané lokalitě evidujeme otevřené nezpevněné odvodňovací příkopy po obou stranách trati.

Přílohy: - dle textu

Ing. Ladislav Kašpar
ředitel
Oblastního ředitelství Olomouc
Správa železniční dopravní cesty,
státní organizace
Oblastní ředitelství Olomouc
Nerudova 1 / 779 00 Olomouc
IČ: 70994234 DIČ: CZ70994234
(109)

signal Signal Projekt, s.r.o., Václav 7, 102 00 Brno
 IČO: 253 68 614
 DIČ: CZ25368614

INVESTOR: ČD a.s., Nábreží L. Svobody 1222/12, Praha 1		ZAK. ČÍSLO: 004 03 36 721	
OBJEDVATEL: MČ Brno		PROJEKTANT: Ing. J. Štěpánek	
PROJEKT: Rekonstrukce telefonního spojení Slavtín - Bylnice		DOKLAD: PS	
PS 01 Traťový label		FORMÁT: A4	
Kabelová trasa		ČÍSLO: 153,1	
		PŘÍLOHA: 15	

K.Ú. : PŘÍPOJNÝ ÚSEK
 DLEČ : SÍŤOVÁ MŘ. V.Ú.Ú. - PŘÍPOJNÝ

