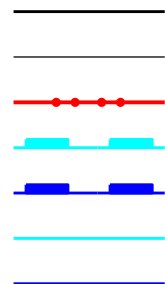







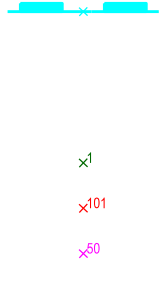






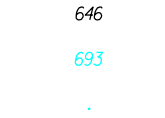
## "Rekonstrukce mostu v km 182,618 trati Brno - Česká Třebová"







-  hranice parcely katastru nemovitostí
-  slučková čára
-  hranice katastrálního území
-  hranice drážních pozemků - SŽDC, s.o.
-  hranice drážních pozemků - ČD, a.s.
-  hranice drážní parcely - SŽDC, s.o.
-  hranice drážní parcely - ČD, a.s.






-  lomový bod obvodu stavby točotný s lomovým bodem hranice drážního pozemku SŽDC, s.o.
-  lomový bod obvodu stavby - dočasný zábor
-  lomový bod obvodu stavby - trvalý zábor
-  lomový bod obvodu stavby - věčné břemeno








-  parcela katastru nemovitostí
-  pozemek SŽDC, s.o.
-  stavba SŽDC, s.o.



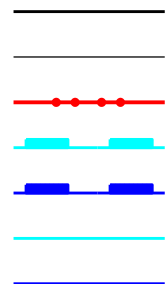
-  parcela katastru nemovitostí
-  pozemek SŽDC, s.o.
-  stavba SŽDC, s.o.








Obvod stavby je definován  
vnějším obvodem barevně vyplněných ploch

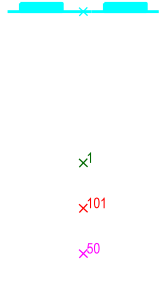






-  pozemek SŽDC, s.o., dotčený stavbou
-  nedrážní pozemek - dočasný zábor
-  nedrážní pozemek - budoucí věčné břemeno
-  nedrážní pozemek - trvalý zábor

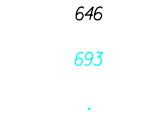
## "Rekonstrukce mostu v km 182,618 trati Brno - Česká Třebová"







-  hranice parcely katastru nemovitostí
-  slučková čára
-  hranice katastrálního území
-  hranice drážních pozemků - SŽDC, s.o.
-  hranice drážních pozemků - ČD, a.s.
-  hranice drážní parcely - SŽDC, s.o.
-  hranice drážní parcely - ČD, a.s.






-  lomový bod obvodu stavby točotný s lomovým bodem hranice drážního pozemku SŽDC, s.o.
-  lomový bod obvodu stavby - dočasný zábor
-  lomový bod obvodu stavby - trvalý zábor
-  lomový bod obvodu stavby - věčné břemeno








-  parcela katastru nemovitostí
-  pozemek SŽDC, s.o.
-  stavba SŽDC, s.o.



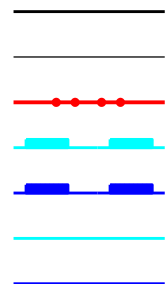
-  parcela katastru nemovitostí
-  pozemek SŽDC, s.o.
-  stavba SŽDC, s.o.








Obvod stavby je definován  
vnějším obvodem barevně vyplněných ploch

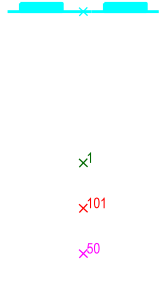






-  pozemek SŽDC, s.o., dotčený stavbou
-  nedrážní pozemek - dočasný zábor
-  nedrážní pozemek - budoucí věčné břemeno
-  nedrážní pozemek - trvalý zábor

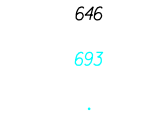
## "Rekonstrukce mostu v km 182,618 trati Brno - Česká Třebová"






-  hranice parcely katastru nemovitostí
-  slučková čára
-  hranice katastrálního území
-  hranice drážních pozemků - SŽDC, s.o.
-  hranice drážních pozemků - ČD, a.s.
-  hranice drážní parcely - SŽDC, s.o.
-  hranice drážní parcely - ČD, a.s.








-  lomový bod obvodu stavby točojný s lomovým bodem hranice drážního pozemku SŽDC, s.o.
-  lomový bod obvodu stavby - dočasný zábor
-  lomový bod obvodu stavby - trvalý zábor
-  lomový bod obvodu stavby - věčné břemeno

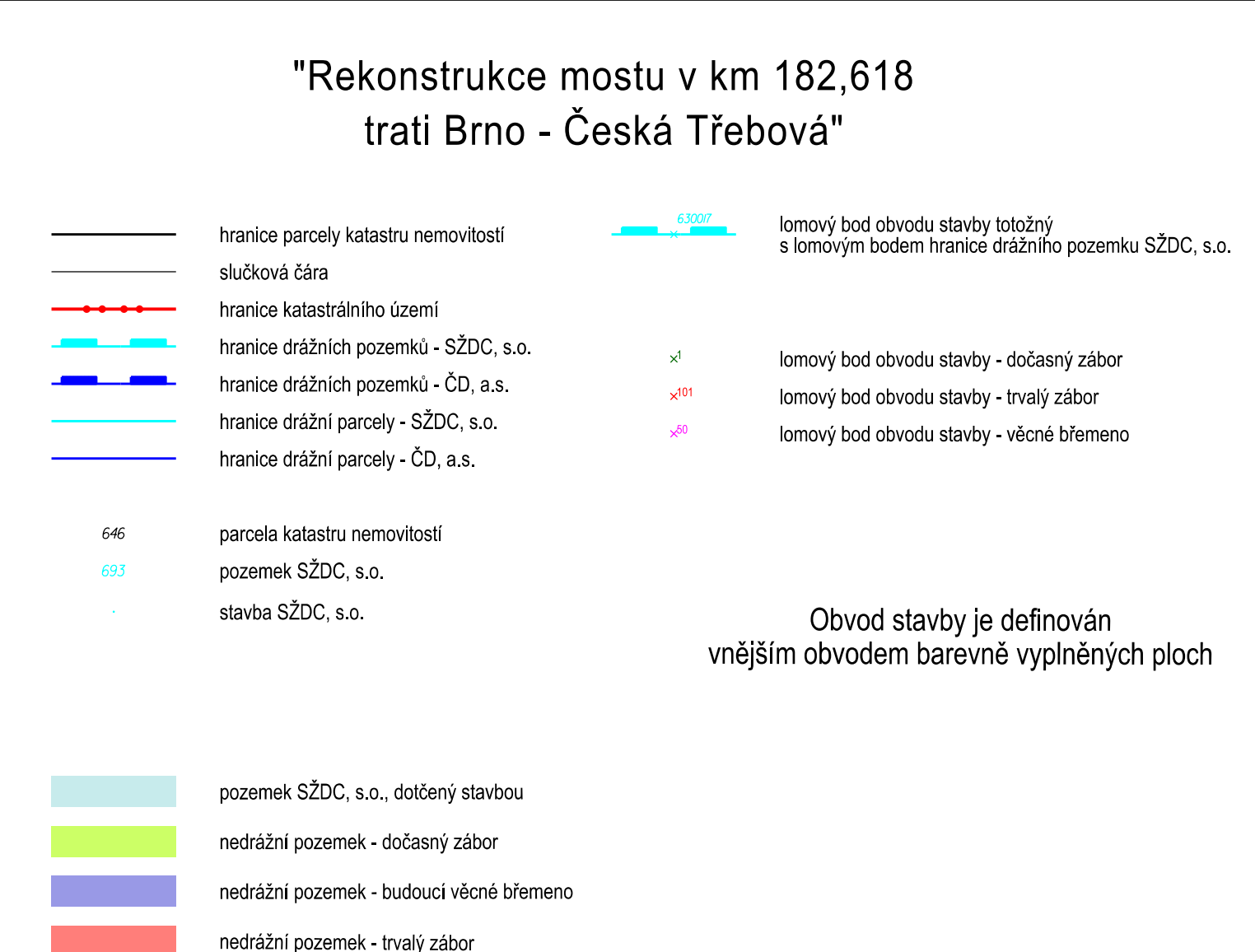


-  parcela katastru nemovitostí
-  pozemek SŽDC, s.o.
-  stavba SŽDC, s.o.

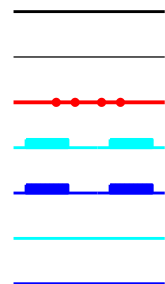
Obvod stavby je definován  
vnějším obvodem barevně vyplněných ploch










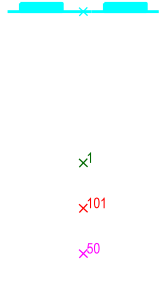
-  pozemek SŽDC, s.o., dotčený stavbou
-  nedrážní pozemek - dočasný zábor
-  nedrážní pozemek - budoucí věčné břemeno
-  nedrážní pozemek - trvalý zábor







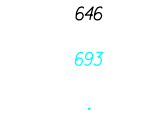
## "Rekonstrukce mostu v km 182,618 trati Brno - Česká Třebová"






-  hranice parcely katastru nemovitostí
-  slučková čára
-  hranice katastrálního území
-  hranice drážních pozemků - SŽDC, s.o.
-  hranice drážních pozemků - ČD, a.s.
-  hranice drážní parcely - SŽDC, s.o.
-  hranice drážní parcely - ČD, a.s.








-  lomový bod obvodu stavby točojný s lomovým bodem hranice drážního pozemku SŽDC, s.o.
-  lomový bod obvodu stavby - dočasný zábor
-  lomový bod obvodu stavby - trvalý zábor
-  lomový bod obvodu stavby - věčné břemeno



-  parcela katastru nemovitostí
-  pozemek SŽDC, s.o.
-  stavba SŽDC, s.o.

Obvod stavby je definován  
vnějším obvodem barevně vyplněných ploch



-  pozemek SŽDC, s.o., dotčený stavbou
-  nedrážní pozemek - dočasný zábor
-  nedrážní pozemek - budoucí věčné břemeno
-  nedrážní pozemek - trvalý zábor





**SŽDC**

Ministerstvo dopravy  
Státní fond dopravní  
infrastruktury





**SŽDC**

Ministerstvo dopravy  
Státní fond dopravní  
infrastruktury





**SŽDC**

Ministerstvo dopravy  
Státní fond dopravní  
infrastruktury





**SŽDC**

Ministerstvo dopravy  
Státní fond dopravní  
infrastruktury





**SŽDC**

Ministerstvo dopravy  
Státní fond dopravní  
infrastruktury

