






							ČÍSLO SOUPRAVY:
1	12/19	PO PŘIPOMÍNKOVÉM ŘÍZENÍ					
REVIZE Č.	DATUM	ZMĚNA					



MORAVIA CONSULT Olomouc a.s.
 LEGIONÁŘSKÁ 1085/8 , 779 00 Olomouc

tel.: +420 585 570 444
 IDS: kjee9md
 e-mail: moravia@moravia.cz
 http://www.moravia.cz

OBJEDNATEL		 Správa železniční dopravní cesty, státní organizace v zastoupení: SŽDC, Stavební správa východ, Nerudova 1, 772 58 Olomouc	
HLAVNÍ INŽENÝR PROJEKTU	ING. JIŘÍ DOLEŽEL, Ph.D.	VEDOUcí TÝMU: ING. JIŘÍ DOLEŽEL, Ph.D.	
ODPOVĚDNÝ PROJ. OBJ., PS	NAVRHL, VYPRACOVAL	KONTROLOVAL	
ING. ZDENĚK DOHNAL 	ING. ZDENĚK DOHNAL 	-	
KRAJ: JIHMORAVSKÝ	POVĚŘENÝ OÚ: BLANSKO	OBEC: DOLNÍ LHOTA, RÁJEČKO	
"Rekonstrukce mostu v km 182,618 trati Brno - Česká Třebová"		ZAK. ČÍSLO MCO	19 - 013 - 235 - SR
		ÚČEL	DSP
		DATUM	PROSINEC 2019
		FORMÁT	
Obvod stavby		MĚŘÍTKO	
Seznam souřadnic obvodu stavby		ČÁST 1.5	POŘ.Č. 3

Rekonstrukce mostu v km 182,618 trati Brno - Česká Třebová				
Katastrální území: Dolní Lhota (629529)				Hranice drážních pozemků
Číslo bodu	Y _{S-JTSK} [m]	X _{S-JTSK} [m]	kk	Poznámka
529002020017	594003.870	1139795.510	3	hranice drážních pozemků - SZDCso
529002020018	594003.400	1139793.520	3	hranice drážních pozemků - SZDCso
529002020032	594001.220	1139817.500	3	hranice drážních pozemků - SZDCso
529002020066	594003.230	1139800.780	3	hranice drážních pozemků - SZDCso
529002020067	593999.440	1139817.280	3	hranice drážních pozemků - SZDCso
529002020278	593989.440	1139915.290	3	hranice drážních pozemků - SZDCso
529002020279	593994.440	1139866.340	3	hranice drážních pozemků - SZDCso
529002130041	593972.410	1140114.800	3	hranice drážních pozemků - SZDCso
529002130168	593982.630	1139997.200	3	hranice drážních pozemků - SZDCso
529002130169	593982.180	1139999.940	3	hranice drážních pozemků - SZDCso
529002130170	593981.510	1140011.120	3	hranice drážních pozemků - SZDCso
529002130173	593984.180	1139976.720	3	hranice drážních pozemků - SZDCso
529002130184	593973.710	1140100.030	3	hranice drážních pozemků - SZDCso
529002130185	593975.650	1140077.960	3	hranice drážních pozemků - SZDCso
529002130186	593976.700	1140066.010	3	hranice drážních pozemků - SZDCso
529002130187	593977.590	1140055.830	3	hranice drážních pozemků - SZDCso
529002130188	593978.720	1140042.930	3	hranice drážních pozemků - SZDCso
529002130189	593979.850	1140030.080	3	hranice drážních pozemků - SZDCso
529002130195	593983.880	1139980.710	3	hranice drážních pozemků - SZDCso
529002130196	593983.470	1139986.200	3	hranice drážních pozemků - SZDCso
529002130197	593968.460	1140160.230	3	hranice drážních pozemků - SZDCso
529002130198	593969.510	1140148.180	3	hranice drážních pozemků - SZDCso
529002130199	593970.970	1140131.340	3	hranice drážních pozemků - SZDCso
529002130200	593970.300	1140139.130	3	hranice drážních pozemků - SZDCso
529002140130	593967.910	1140281.960	3	hranice drážních pozemků - SZDCso
529002140131	593958.060	1140274.530	3	hranice drážních pozemků - SZDCso
529002140132	593965.620	1140243.790	3	hranice drážních pozemků - SZDCso
529002140135	593963.140	1140220.090	3	hranice drážních pozemků - SZDCso
529002140180	593967.050	1140176.450	3	hranice drážních pozemků - SZDCso
529002140183	593959.040	1140296.470	3	hranice drážních pozemků - SZDCso
529002140187	593954.440	1140352.070	3	hranice drážních pozemků - SZDCso
529002140250	593929.820	1140257.230	3	hranice drážních pozemků - SZDCso
529002140251	593930.710	1140257.450	3	hranice drážních pozemků - SZDCso
529002140252	593944.260	1140252.930	3	hranice drážních pozemků - SZDCso
529002140255	593936.930	1140290.150	3	hranice drážních pozemků - SZDCso
529002140256	593929.910	1140289.900	3	hranice drážních pozemků - SZDCso
529002140258	593926.760	1140288.200	3	hranice drážních pozemků - SZDCso
529002140259	593940.270	1140300.110	3	hranice drážních pozemků - SZDCso
529002140262	593938.350	1140315.510	3	hranice drážních pozemků - SZDCso
529002140280	593975.270	1140227.730	3	hranice drážních pozemků - SZDCso
529002140281	593958.930	1140275.180	3	hranice drážních pozemků - SZDCso
529002140282	593965.460	1140280.110	3	hranice drážních pozemků - SZDCso
529002140286	593937.560	1140292.050	3	hranice drážních pozemků - SZDCso
529002140287	593940.110	1140299.640	3	hranice drážních pozemků - SZDCso
529002140313	593954.320	1140353.570	3	hranice drážních pozemků - SZDCso
529002140314	593953.990	1140357.550	3	hranice drážních pozemků - SZDCso
529002140315	593963.450	1140216.600	3	hranice drážních pozemků - SZDCso
529002170711	594008.930	1139692.610	3	hranice drážních pozemků - SZDCso
529002170713	594005.950	1139777.050	3	hranice drážních pozemků - SZDCso
529002170715	594008.040	1139787.290	3	hranice drážních pozemků - SZDCso
529002170757	594007.340	1139783.850	4	hranice drážních pozemků - SZDCso
529002170770	593963.420	1139792.760	3	hranice drážních pozemků - SZDCso
529002200376	593951.430	1140385.320	4	hranice drážních pozemků - SZDCso
529002200378	593949.190	1140416.330	4	hranice drážních pozemků - SZDCso
529002200379	593946.940	1140447.300	4	hranice drážních pozemků - SZDCso
529002200380	593944.300	1140478.330	4	hranice drážních pozemků - SZDCso
529002200381	593941.810	1140509.550	4	hranice drážních pozemků - SZDCso
529002300009	593933.980	1140322.450	3	hranice drážních pozemků - SZDCso
529002300010	593932.160	1140333.760	3	hranice drážních pozemků - SZDCso
529002300011	593932.710	1140333.930	3	hranice drážních pozemků - SZDCso
529002470001	593962.930	1140009.080	3	hranice drážních pozemků - SZDCso
529002470002	593954.780	1140140.480	3	hranice drážních pozemků - SZDCso
529002470003	593962.250	1140019.980	3	hranice drážních pozemků - SZDCso
529002470004	593966.140	1140006.050	3	hranice drážních pozemků - SZDCso

Rekonstrukce mostu v km 182,618 trati Brno - Česká Třebová				
Katastrální území: Dolní Lhota (629529)				Hranice drážních pozemků
Číslo bodu	Y _{S-JTSK} [m]	X _{S-JTSK} [m]	kk	Poznámka
529002670039	593938.860	1140254.730	3	hranice drážních pozemků - SZDCso
529002670057	593962.010	1140023.810	3	hranice drážních pozemků - SZDCso
529003380112	593970.440	1140235.770	3	hranice drážních pozemků - SZDCso
529003380113	593968.720	1140238.630	3	hranice drážních pozemků - SZDCso
529003580013	593933.400	1140334.140	8	hranice drážních pozemků - SZDCso
529003580014	593918.640	1140504.030	8	hranice drážních pozemků - SZDCso
529004090019	593939.670	1140304.930	3	hranice drážních pozemků - SZDCso
529004090020	593940.080	1140301.670	3	hranice drážních pozemků - SZDCso
529004090021	593937.320	1140291.330	3	hranice drážních pozemků - SZDCso

Rekonstrukce mostu v km 182,618 trati Brno - Česká Třebová				
Katastrální území: Ráječko (738913)				Hranice drážních pozemků
Číslo bodu	Y _{S-JTSK} [m]	X _{S-JTSK} [m]	kk	Poznámka
913005650426	593979.500	1139778.890	3	hranice drážních pozemků - SZDCso
913005650427	593975.190	1139782.050	3	hranice drážních pozemků - SZDCso
913005650428	593972.710	1139848.180	3	hranice drážních pozemků - SZDCso
913005650429	593964.410	1139982.850	3	hranice drážních pozemků - SZDCso
913007700148	593986.240	1139704.350	3	hranice drážních pozemků - SZDCso
913007700152	593988.020	1139684.710	3	hranice drážních pozemků - SZDCso
913007840032	593965.160	1139992.890	3	hranice drážních pozemků - SZDCso
913007840038	593965.500	1139805.150	3	hranice drážních pozemků - SZDCso
913007840058	593968.560	1139915.520	3	hranice drážních pozemků - SZDCso
913007840064	593968.230	1139821.450	3	hranice drážních pozemků - SZDCso
913007840075	593977.720	1139780.190	3	hranice drážních pozemků - SZDCso

Rekonstrukce mostu v km 182,618 trati Brno - Česká Třebová

Katastrální území: Dolní Lhota (629529)				Zábory mimodrážní
Císlo bodu	Y _{S-JTSK} [m]	X _{S-JTSK} [m]	kk	Poznámka
529002200371	593924.390	1140319.290	4	zábor mimodrážní dočasný
529002670026	593921.720	1140325.350	3	zábor mimodrážní dočasný
529002670027	593919.810	1140329.690	3	zábor mimodrážní dočasný
529002670028	593918.420	1140328.890	3	zábor mimodrážní dočasný
529002670029	593917.240	1140323.710	3	zábor mimodrážní dočasný
529002670030	593918.440	1140318.210	3	zábor mimodrážní dočasný
529002670031	593922.220	1140300.770	3	zábor mimodrážní dočasný
529002670033	593939.260	1140249.350	3	zábor mimodrážní dočasný
529002670034	593940.100	1140246.960	3	zábor mimodrážní dočasný
529002670035	593937.230	1140251.060	3	zábor mimodrážní dočasný
529002670036	593925.850	1140260.900	3	zábor mimodrážní dočasný
529002670037	593926.370	1140254.940	3	zábor mimodrážní dočasný
529002670038	593926.970	1140254.460	3	zábor mimodrážní dočasný
529002670042	593943.390	1140211.550	3	zábor mimodrážní dočasný
529002670044	593946.420	1140180.650	3	zábor mimodrážní dočasný
529002670045	593948.520	1140159.260	3	zábor mimodrážní dočasný
529002670047	593949.880	1140141.290	3	zábor mimodrážní dočasný
1	593949.788	1140108.938		zábor mimodrážní dočasný
2	593952.355	1140069.723		zábor mimodrážní dočasný
3	593952.017	1140067.390		zábor mimodrážní dočasný
4	593949.926	1140061.272		zábor mimodrážní dočasný
5	593942.301	1140054.434		zábor mimodrážní dočasný
6	593940.609	1140049.306		zábor mimodrážní dočasný
50	593962.217	1140020.514		zábor mimodrážní věčné břemeno
51	593962.409	1140017.434		zábor mimodrážní věčné břemeno
52	593957.898	1140018.240		zábor mimodrážní věčné břemeno
53	593958.420	1140021.194		zábor mimodrážní věčné břemeno

Rekonstrukce mostu v km 182,618 trati Brno - Česká Třebová

Katastrální území: Ráječko (738913)				Zábory mimodrážní
Císlo bodu	Y _{S-JTSK} [m]	X _{S-JTSK} [m]	kk	Poznámka
913007840022	593966.220	1139888.090	3	zábor mimodrážní trvalý
913007840023	593964.730	1139912.990	3	zábor mimodrážní trvalý
913007840042	593966.990	1139875.650	3	zábor mimodrážní trvalý
913007840050	593960.920	1139941.570	3	zábor mimodrážní trvalý
913007840055	593943.770	1139974.250	3	zábor mimodrážní trvalý
913007840056	593954.080	1139962.380	3	zábor mimodrážní trvalý
913007840057	593959.090	1139951.620	3	zábor mimodrážní trvalý
913007840059	593964.920	1139938.070	3	zábor mimodrážní trvalý
913007840060	593962.540	1139952.880	3	zábor mimodrážní trvalý
913007840061	593955.060	1139975.450	3	zábor mimodrážní trvalý
913007840063	593968.330	1139827.470	3	zábor mimodrážní trvalý
913007840065	593968.470	1139852.130	3	zábor mimodrážní trvalý
913007900047	593940.490	1140041.980	3	zábor mimodrážní dočasný
913007900048	593950.820	1140028.850	3	zábor mimodrážní dočasný
7	593939.847	1140046.997		zábor mimodrážní dočasný
8	593956.338	1140018.711		zábor mimodrážní dočasný
9	593957.137	1140014.066		zábor mimodrážní dočasný
10	593957.320	1140000.716		zábor mimodrážní dočasný
11	593957.398	1139995.031		zábor mimodrážní dočasný
12	593949.294	1139994.421		zábor mimodrážní dočasný
13	593947.013	1139989.156		zábor mimodrážní dočasný
14	593944.945	1139984.384		zábor mimodrážní dočasný
54	593963.902	1140008.162		zábor mimodrážní věčné břemeno
55	593963.848	1140007.641		zábor mimodrážní věčné břemeno
56	593964.823	1140006.638		zábor mimodrážní věčné břemeno
57	593965.538	1139997.968		zábor mimodrážní věčné břemeno
58	593964.587	1139979.977		zábor mimodrážní věčné břemeno
59	593964.778	1139976.886		zábor mimodrážní věčné břemeno
60	593957.219	1139977.603		zábor mimodrážní věčné břemeno
61	593958.823	1139974.965		zábor mimodrážní věčné břemeno
62	593958.712	1139972.565		zábor mimodrážní věčné břemeno
63	593959.800	1139967.527		zábor mimodrážní věčné břemeno
64	593961.702	1139955.408		zábor mimodrážní věčné břemeno
65	593957.856	1139967.013		zábor mimodrážní věčné břemeno
66	593956.702	1139972.398		zábor mimodrážní věčné břemeno