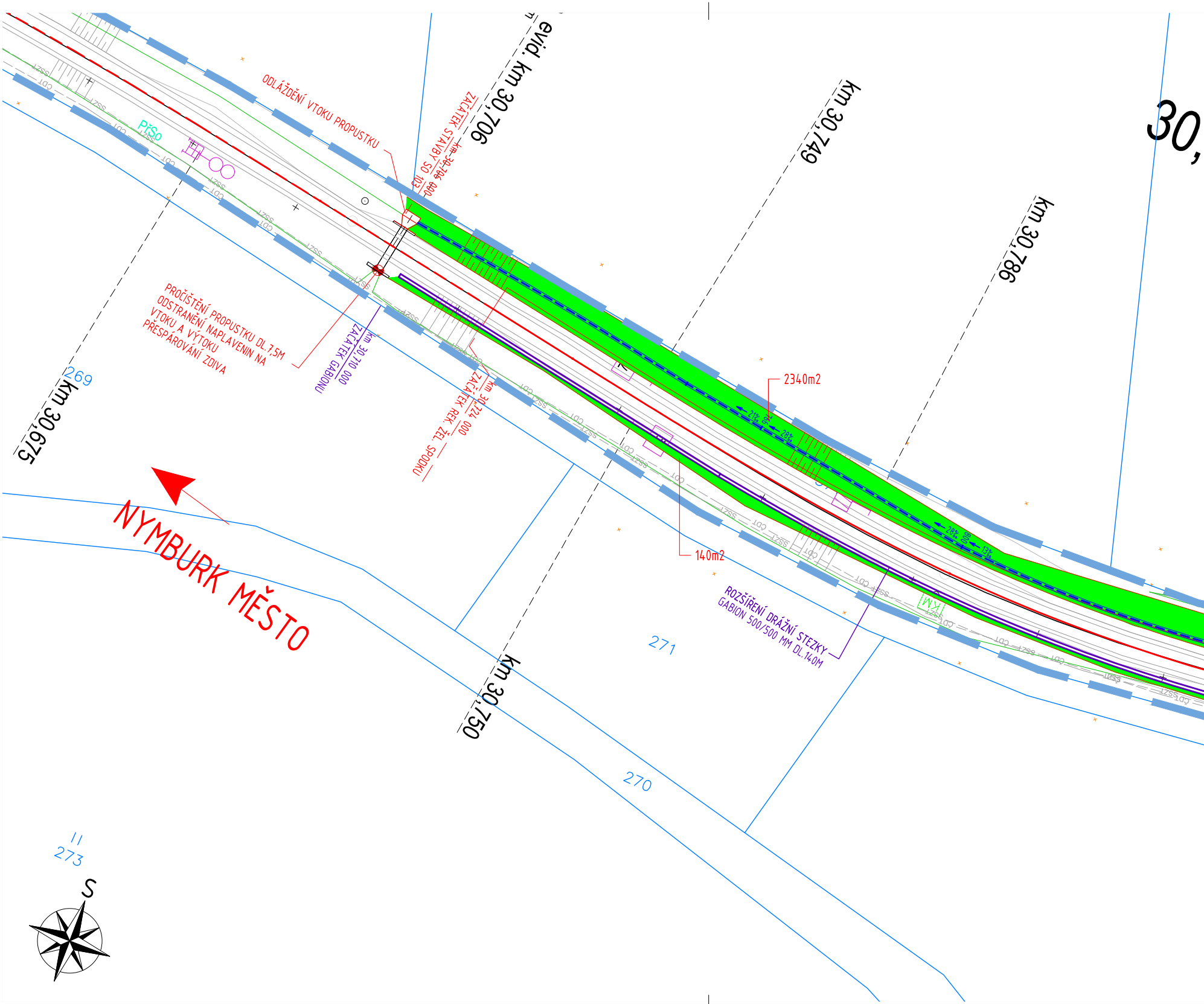
evid. km 30,706
km 30,749
km 30,786
30,
ODLÁŽDĚNÍ VTOKU PROPUSTKU
ZAČÁTEK STAVBY SO 103
km 30,706 000
PřSo
PROČIŠTĚNÍ PROPUSTKU DL.7,5M
ODSTRANĚNÍ NAPLAVENIN NA
VTOKU A VÝTOKU
PŘESPÁROVÁNÍ ZDIVA
ZAČÁTEK GABIONU
km 30,710 000
ZAČÁTEK REK. ŽEL. SPODKU
km 30,724 000
2340m2
140m2
21‰
28‰
28‰
13‰
ROZŠÍŘENÍ DRÁŽNÍ STEZKY
GABION 500/500 MM DL.140M
KM
269
km 30,675
NYMBURK MĚSTO
271
km 30,750
270
273
S
SSZ1
CDT


přídělu
8
30,9
31,0
KÚ Bartoušov u Jičíněvsi (659631)
830m2
2880m2
ČEZ Distribu
VN nadz.
645
km 30,850 000
KONEC GABIONU
392

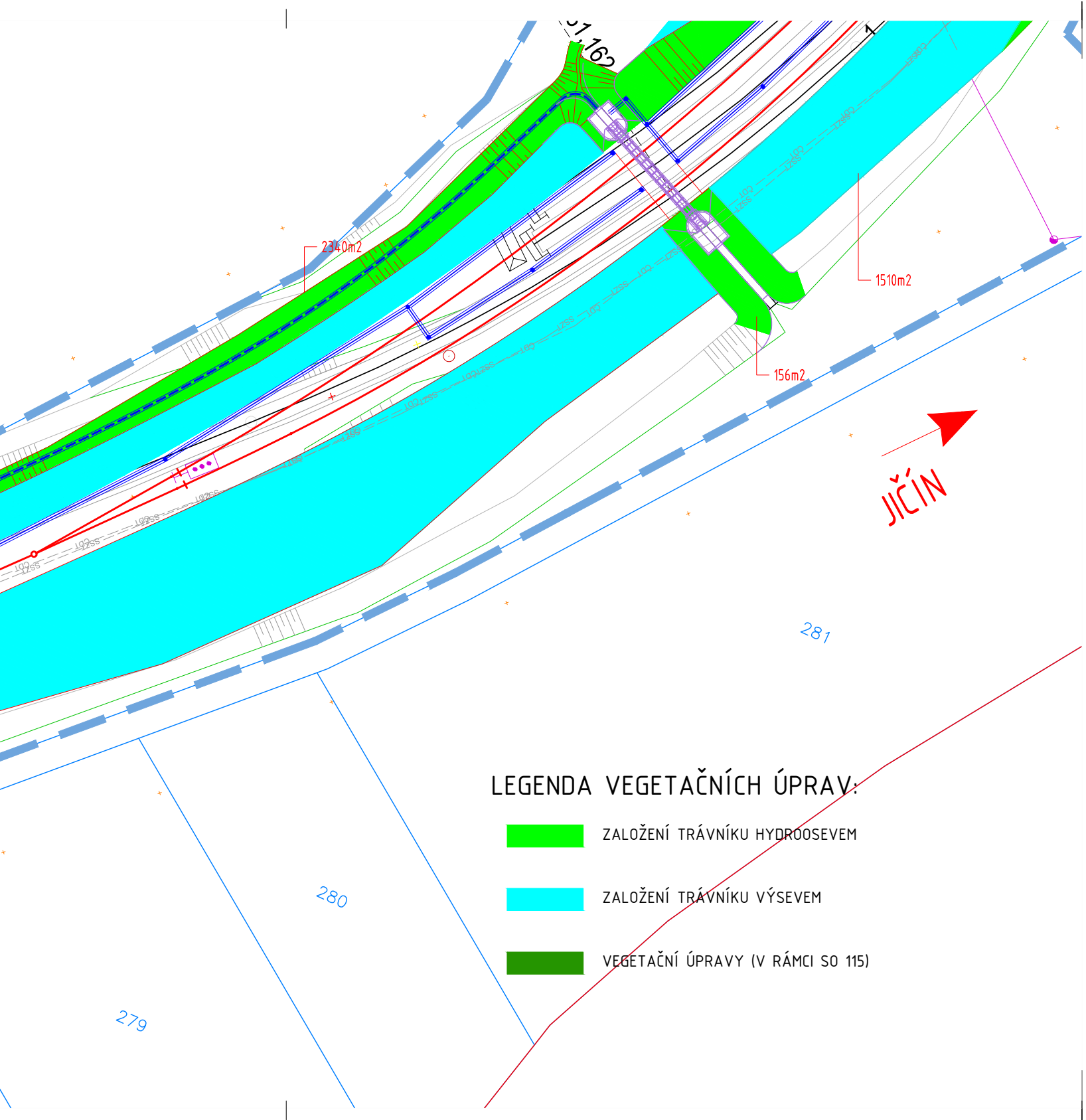
2340m2
1510m2
156m2
JIČÍN
281
280
279

LEGENDA VEGETAČNÍCH ÚPRAV:

🟩	ZALOŽENÍ TRÁVNÍKU HYDROOSEVEM
🟦	ZALOŽENÍ TRÁVNÍKU VÝSEVEM
🟩	VEGETAČNÍ ÚPRAVY (V RÁMCI SO 115)

LEGENDA STÁVAJÍCÍCH SÍTÍ

	Správa železniční dopravní cesty, státní
SSZT	Správa železniční dopravní cesty, státní
SEE	Správa železniční dopravní cesty, státní
propustek	Správa železniční dopravní cesty, státní
RSM	České dráhy, akciová společnost, RSM –
ČDT	ČD Telematika, akciová společnost
ICT	ČEZ ICT Services, akciová společnost
	ČEZ Distribuce, akciová společnost – síť
	ČEZ Distribuce, akciová společnost – síť
	GasNet, společnost s ručením omezeným
	GasNet, společnost s ručením omezeným
O2	Česká telekomunikační infrastruktura, ak
	Vodohospodářská a obchodní společnost,
	Vodohospodářská a obchodní společnost,
VO	Technické služby města Jičína
ČRA	České Radiokomunikace, akciová společnos

UPOZORNĚNÍ:
PRŮBĚH PODZEMNÍCH SÍTÍ JE ZAKRE
VYJÁDŘENÍ JEJICH SPRÁVCŮ. PRO ZJ
POŽÁDAT SPRÁVCE O VYTYČENÍ.

LEGENDA

STÁVAJÍCÍ STAV
HRANICE PARCEL KATASTRU NEMOVITOS
HRANICE DRÁŽNÍHO POZEMKU
NOVÝ STAV
STÁVAJÍCÍ STAV
ODVODNĚNÍ – TRATIVOD
ODVODNĚNÍ – PŘÍKOPY – REPROFILACE
ODVODNĚNÍ – PŘÍKOPY – REPROFILACE
GABION 500/500 mm

organizace:

organizace, SSZT – Správa sděl. a zab.techniky

organizace, SEE – Správa elektrotech. a energetiky

organizace, SMT – Správa mostů a tunelů

Regionální správa majetku

NN

VN

– VTL plynovod

– STL plynovod

ciová společnost

akciová společnost – vodovod

akciová společnost – kanalizace

st

SLEN POUZE INFORMATIVNĚ PODLE
JIŠTĚNÍ PŘESNÉ POLOHY SÍTĚ JE NUTNÉ

STÍ

+ ZPEVNĚNÍ

Souřadnicový systém: S-JTSK
Výškový systém: Bpv

Přehled verzí přílohy

Číslo	*Datum*	*Popis změny*	*Jméno*	*Podpis*

Zadavatel:
Správa železniční dopravní cesty, státní organizace
Dlážděná 1003/7, Praha 1 - Nové Město 110 00
SŽDC s.o., Stavební správa východ
Nerudova 1, Olomouc 772 58

SŽDC

Zhotovitel:
PROJEKT servis spol. s r.o.
U Elektry 830/2b, Praha 9 - Hloubětín 198 00
IČ: 49823141
tel.: 281 090 860
www.projekt-servis.cz firma@projekt-servis.cz

Hlavní inženýr projektu: Jiří Novosad, DiS.

Zástupce hlavního inženýra projektu Bc. Michal Munzar

Zpracovatel části:
PROJEKT servis spol. s r.o.
U Elektry 830/2b, Praha 9 - Hloubětín 198 00
IČ: 49823141
tel.: 281 090 860
www.projekt-servis.cz firma@projekt-servis.cz

Vypracoval:	*Kontroloval:*	*Odpovědný projektant:*
Jiří Novosad, DiS.	Bc. Michal Munzar	Ing. Martin Koudelka
KRAJ: Královéhradecký	OKRES: Jičín	OÚ: Jičíněves

Název akce:

Zřízení výhybny Bartoušov

Část:
D - Dokumentace objektů a technických a technologických zařízení

SO 103 ŽELEZNIČNÍ SPODEK

Příloha:

VEGETAČNÍ ÚPRAVY ČÁST 1

Číslo zakázky:	**ZAK-2019-19**
Stupeň:	DSP, PDPS
Datum:	01/2020
Měřítko:	1:500
Formát:	7xA4

Verze:	*Část:*	*Č. přílohy:*
	D.2.1.2	**7.1**

Dokument lze užívat pouze ve smyslu příslušné smlouvy o dílo. Žádná jeho část nemůže být dle zákona č. 121/2000 Sb. kopírována nebo jiným způsobem rozšiřována bez souhlasu PROJEKT servis spol. s r.o.