

17.1

41.5

41.4

16.9

41.3

16.8

41.2

41.

41.0

6.5

40.8

16.3

40.7

16.2

40.6

16.1

40.5

6.0

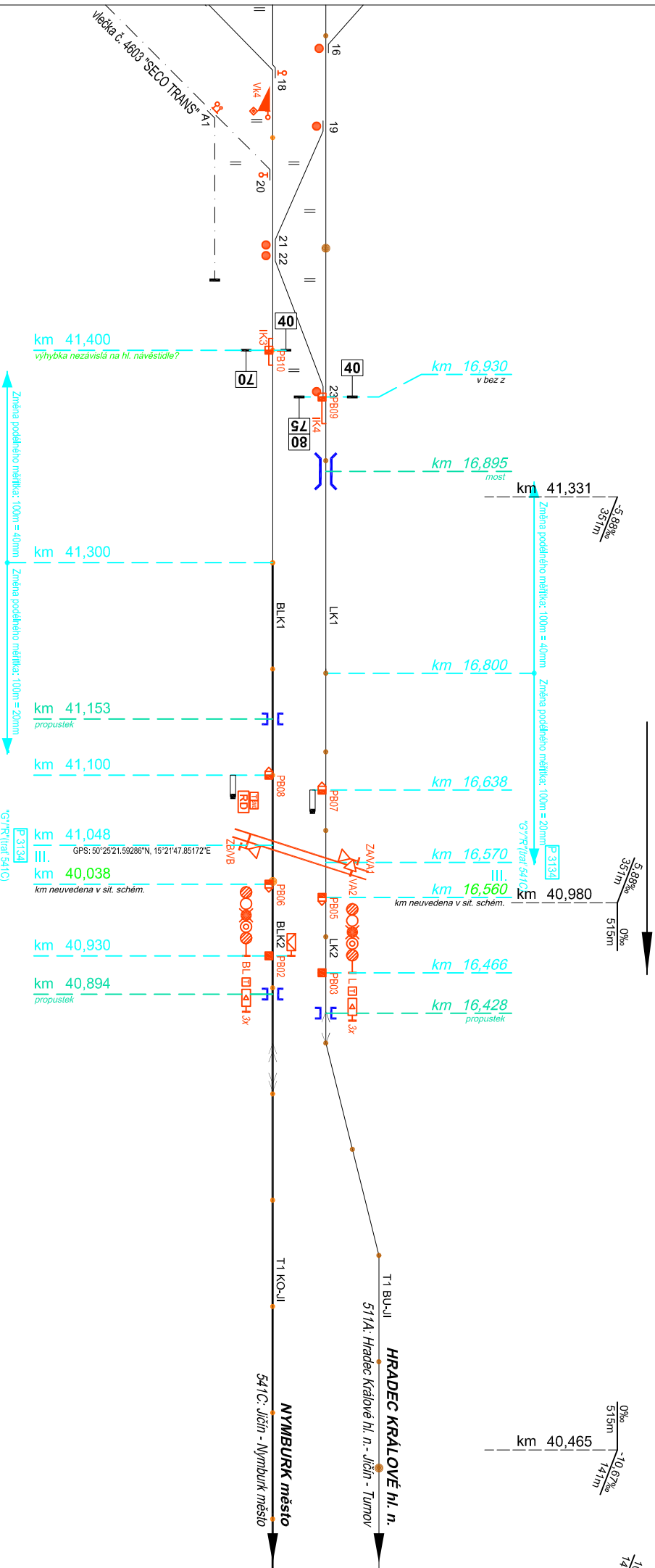
40.4

Jiçin

Směr Hradec Králové hl. n. (ŽST Butoves)

Tratová rychlost: 80 km/hod
Zábrzdňá vzdálenost: 700 m

TTZ: Telefonické dorozumívání



PZZ RE - PZS 3ZNI; uveden do provozu r. 2017

od Butovse úseky Lps 825 (70 km/h)/0 (40/70 km/h)

od Bartoňova úseky Lps 989 (70 km/h)/0 (40/70 km/h)

dálkové ovládání PZS: O; U; Dk;

indikace v DK ZST Jičín
PN Frauscher ACS 2000

Směř Nymburk město (ŽST Kopidlno)

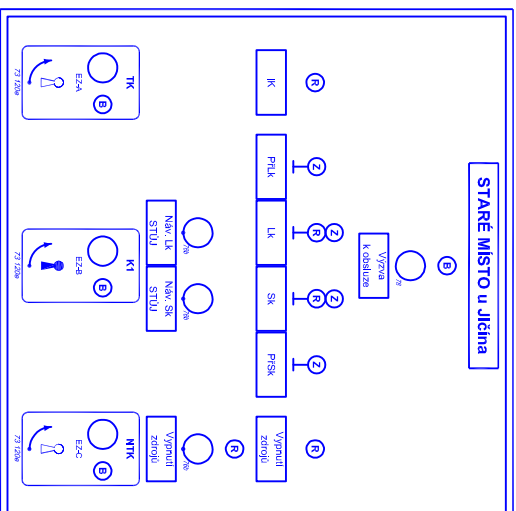
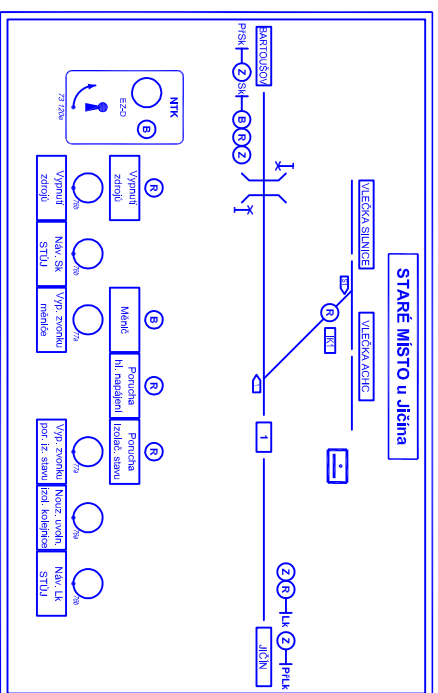
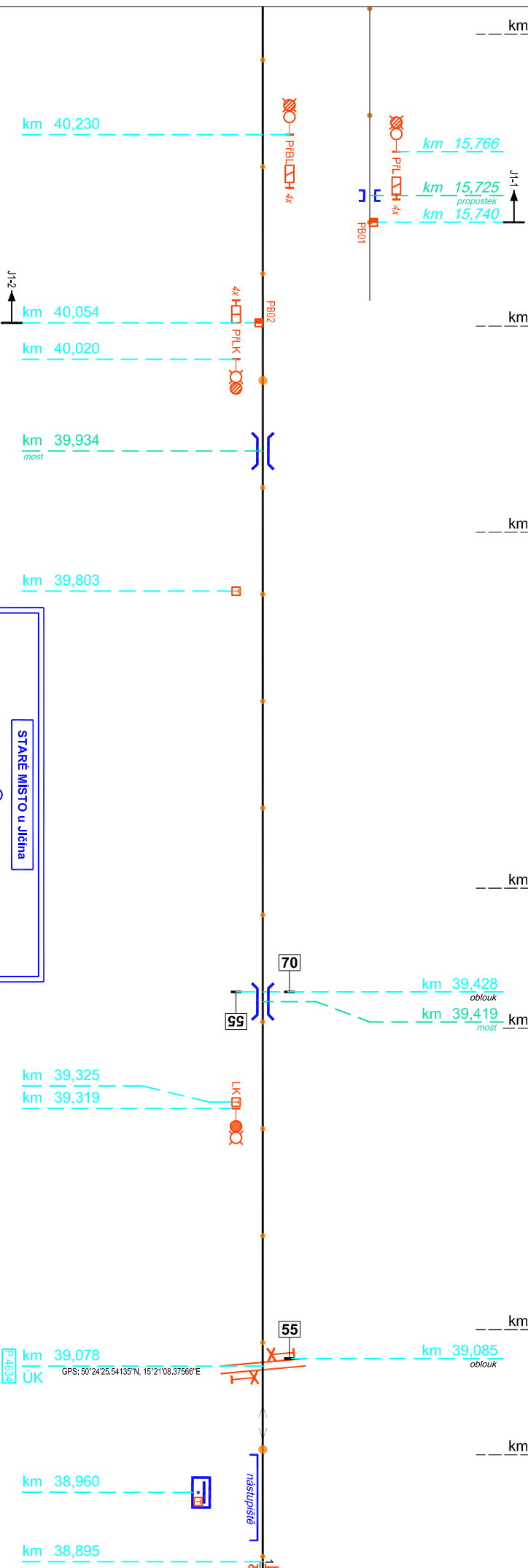
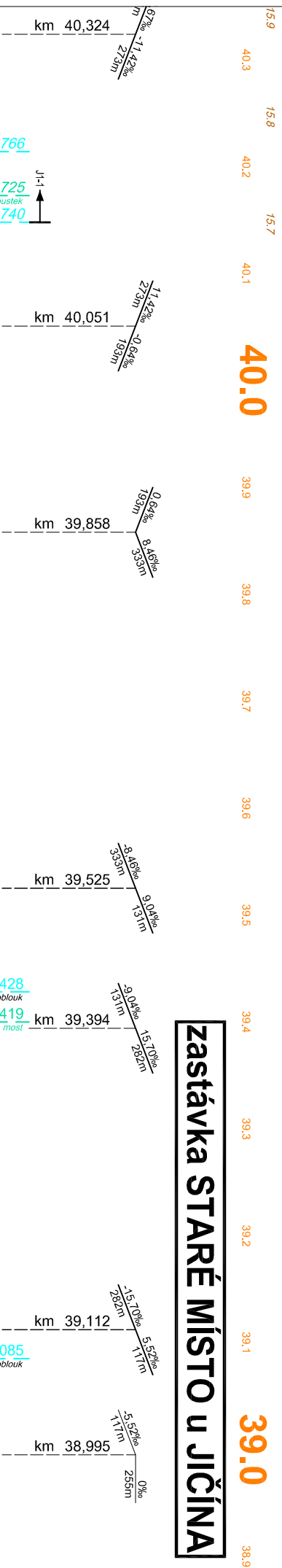
Trat'ová rychlost: 70 km/hod

Zábrzdňá vzdálenost: 700 m

TZ: Telefonické dorozumívání

Trat'	541C Jičín - NYMBURK město		
Tratový úsek / ŽST	Jičín - NZ Staré Místo u Jičína		
TUDU	142 116	Trat', plán číslo	541C-01
FIDU	HK 22	G+01	01

Opraveno 23.01.2019 v



Trat'	541C Jičín - NYMBURK město		
Tratový úsek / ŽST	NZ Staré Místo u Jičína		
TUDU	142 115	Trat', plán číslo	541C-01
FIDU	HK 22	G+02	02

Opraveno 23.01.2019

37.4

37.3

37.2

37.1

37.0

36.9

36.8

36.7

36.6

36.5

36.4

36.3

36.2

36.1

36.0

zastávka NEMYČEVES



km 37,350

km 37,189



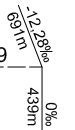
Přejezd "P"

Přejezd "O"

km 36,989
MK

km 36,930
propustek

Přejezd zrušen
č. j. 10-0530/00-Q4-DU/BC
(25.08.2000)

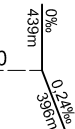


km 36,659

km 36,460
nástupišť

km 36,346
nástupišť

km 36,320
propustek



km 36,220

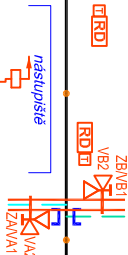


km 35,949

km 36,407



Přejezd "N"



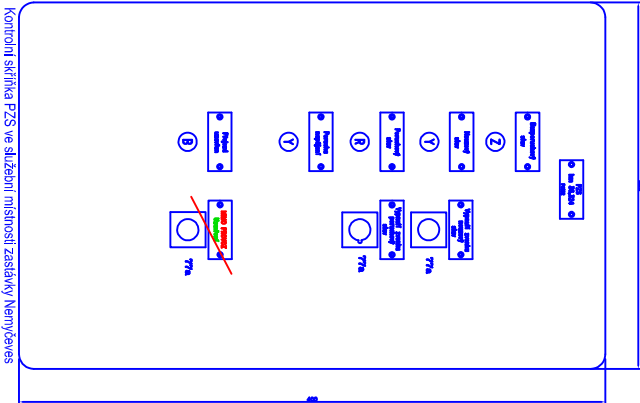
km 35,957
M.K

Přejezd "W"

PZZ K = PZM1 - PZS 1ZN1: uveden do provozu r. 2016
úseky Lps 0 (70 km/h)/0 (70 km/h)
dálkové ovládání PZS:Ú:

indikace na pracovníšti zastávky Nemyčeves
PZS ovládáno tlačítkem "Uzavření" obsluhujícím zaměstnancem


Přejezd zrušen
č. j. 10-0558/03-R-DU/UV
(08.09.2003)



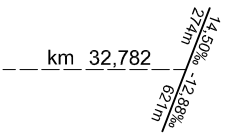
Kontrolní skříňka PZS ve služební místnosti zastávky Nemyčeves

Trať					541C Jičín - NYMBURK město
Tratový úsek / ŽST					NZ Staré Místo u Jičína - NZ Bartoušov
TUDU		142 112	Trať, plán číslo		541C-01
FIDU		HK 22	G+04	Lišt číslo	04

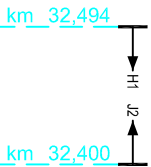
Opraveno 20.12.2016 Y



32.932.832.732.632.532.432.332.232.132.031.931.831.731.6

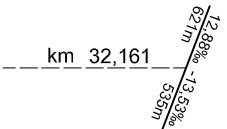


km 32,696
propustek

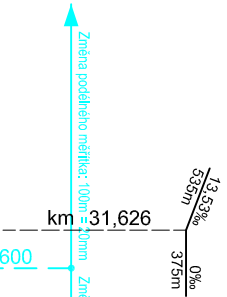


km 32,315

km 32,176
propustek
km 32,171
ÚK
GPS: 50°22'03.59722"N, 15°19'36.26976"E



Přejezd "P 4628"
Přejezd "P 4628"



km 31,608
km 31,588
most



Trať					541C JIČÍN - NYMBURK město	
Traťový úsek / ŽST					NZ Staré Místo u Jičína - NZ Bartoušov	
TUDU					142 112	Trať, plán číslo
FIDU					HK 22	G+07
					Líst číslo	
					541C-01	
					07	

Opraveno 27.01.2014

30.6

Hláška: nezávislá světelná návěstidla současně ve funkci krycích - r. 2010
počítače náprav: PNS-03

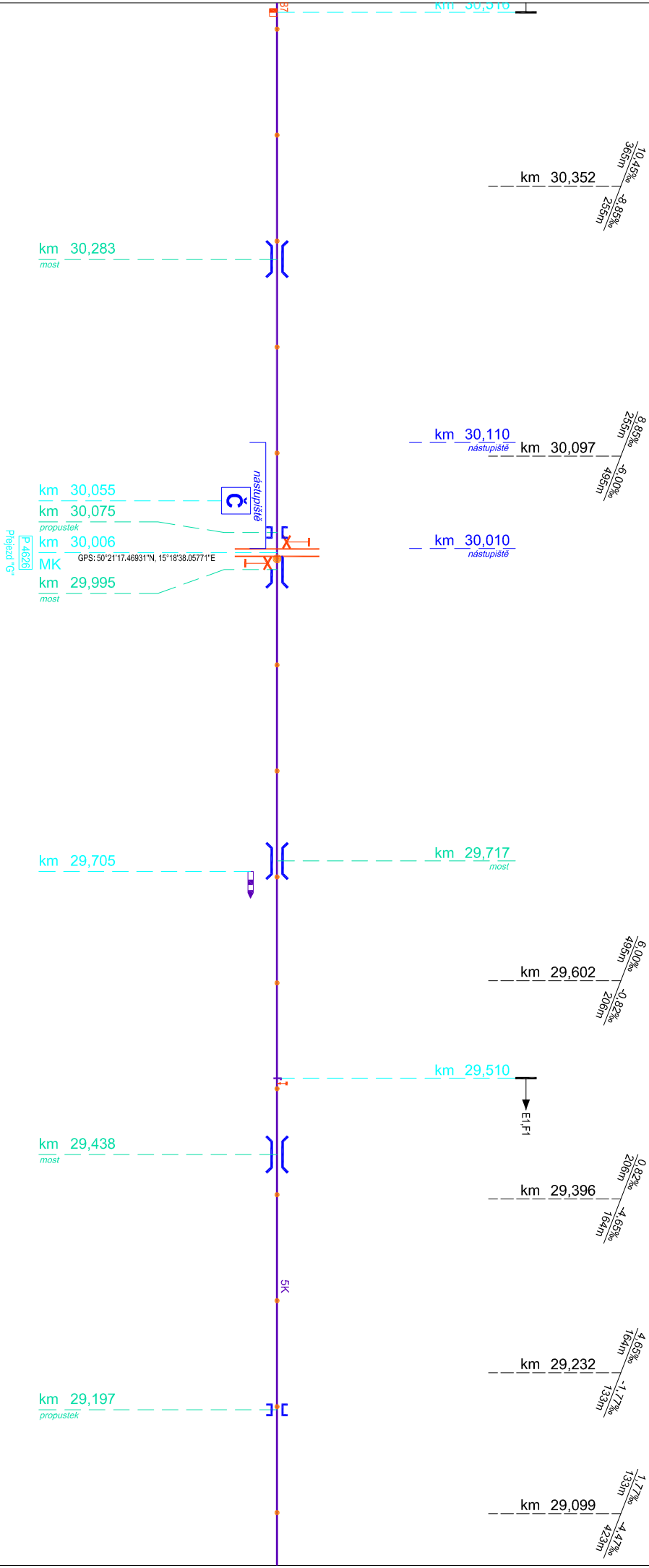


HNZ Bartošov kontrolní skříň	EMZ
---------------------------------	-----

Trat'	541C JIČÍN - NYMBURK město		
Trat'ový úsek / ŽST	NZ Bartoušov		
TUDU	142 111	Trat', plán číslo	541C-02
FIDU	HK 22	G+01	Líst číslo 08

30.530.430.330.230.130.029.929.829.729.629.529.429.329.229.1

zastávka BARTOUŠOV ZASTÁVKA



Trať	541C JIČÍN - NYMBURK město				
Traťový úsek / ŽST		NZ Bartoušov - Kopidlno			
TUDU	142 110	Trať, plán číslo		541C-02	
FIDU	HK 22	G+02	Líst číslo	09	

Opraveno 27.01.2014 V

29.0

28.9

28.8

28.7

28.6

28.5

28.4

28.3

28.2

28.1

28.0

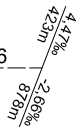
27.9

27.8

27.7

27.6

zastávka PŠEVES



km 28,676

km 28,944

km 29,717
propustek

km 28,925

km MK

GPS: 50°20'57.70215"N, 15°17'54.62751"E

km 28,773

km most

km 28,608

km most

km 28,555

km oblouk

km 28,454

km propustek

km 28,446

km MK

km 28,420

GPS: 50°20'43.36257"N, 15°17'45.05720"E

km 28,458

km 28,438
nástupišť

km 28,318

km nástupišť

km 28,260

km propustek

km 28,255

km oblouk



km 27,798

km 27,754

km propustek

km 27,720

km 27,746

km MK

GPS: 50°20'34.30248"N, 15°17'13.14411"E

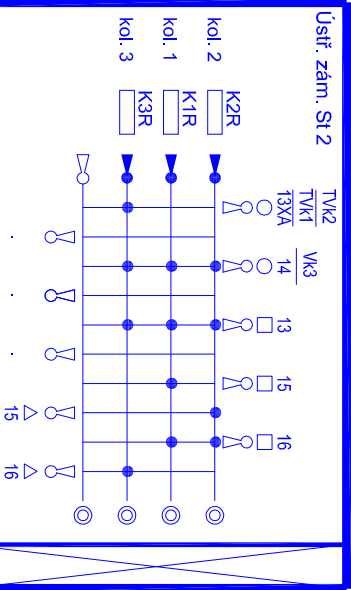
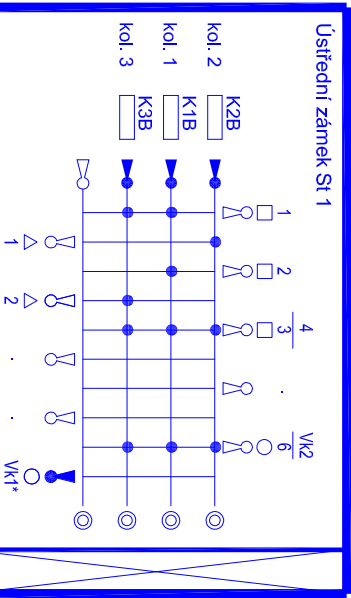
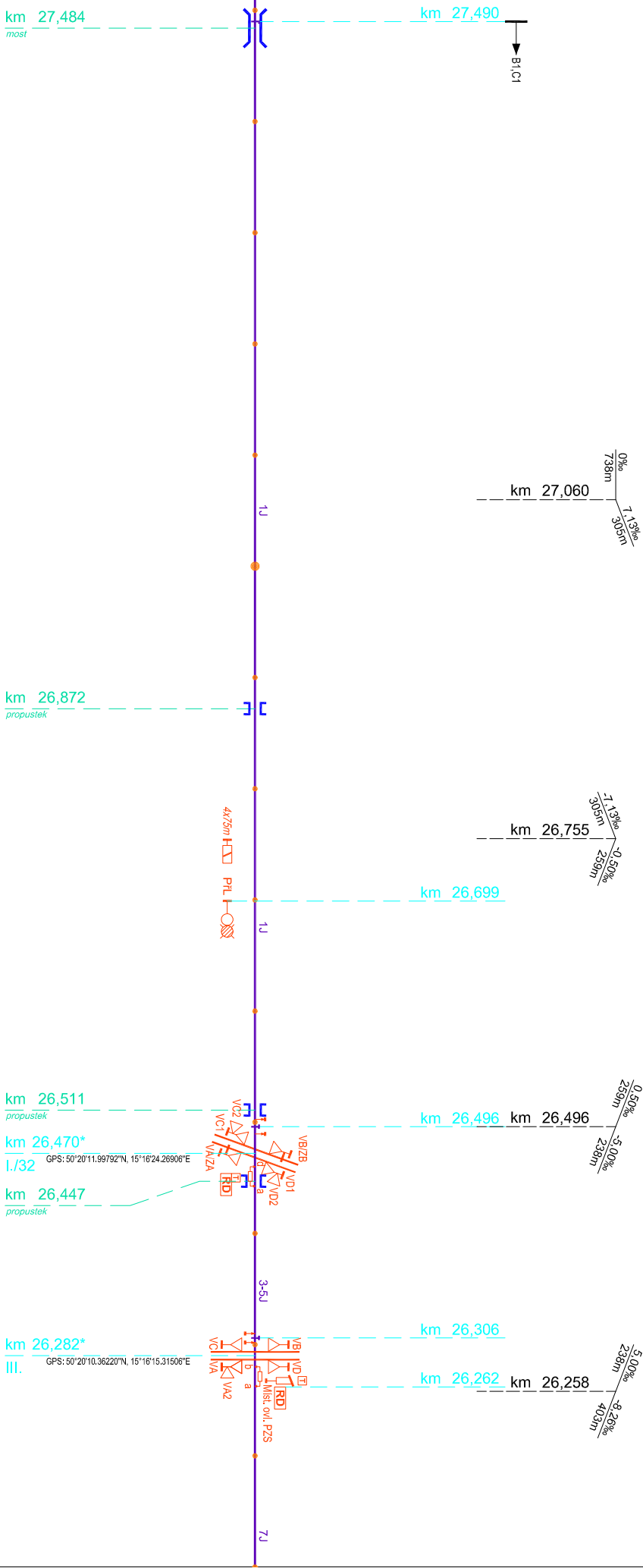
Přijezd "D"

PZZ AŽD 71 - PZS 3SBI; uveden do provozu r. 1977, oprava r. 2004
úsekky 567/1223
kontrolní zařízení v DK ŽST Kopidlno
KO jednopásové, 50Hz, s relé NMVŠ 2-1000/1000
KO 2491

PZZ AŽD 71 - PZS 3SBI; uveden do provozu r. 1977, oprava r. 2004
úsekky 1052/732
kontrolní zařízení v DK ŽST Kopidlno
KO jednopásové, 50Hz, s relé NMVŠ 2-1000/1000
KO 2491

Trať		541C Jičín - NYMBURK město	
Traťový úsek / ŽST		NZ Bartoušov - Kopidlno	
TUDU	142 110	Trať. plán číslo	541C-02
FIDU	HK 22	G+03	Lišt číslo 10

Opraveno 27.01.2014



PZZ AŽD 71 - PZS 22NI; uveden do provozu r. 1999

kontrolní zařízení v DK ŽST Kopidlno

KO jednopásové, 50Hz, s relé NMV/S 2-1000/1000

KO 2491

* = skutečná poloha přejezdu: km 26,473

* = dle PZ km 26,460

PZZ AŽD 71 - PZS 35NI; uveden do provozu r. 1992

kontrolní zařízení v DK ŽST Kopidlno

KO jednopásové, 50Hz, s relé NMV/S 2-1000/1000

KO 2491

* = skutečná poloha přejezdu: km 26,290

Trať			
Traťový úsek / ŽST			
NZ Bartoušov - Kopidlno			
TUDU			
142 110			
HK 22			
G+04			
Líst číslo			
11			

Opraveno 27.01.2014

Směr Jičín (HINZ Bartoušov)

Tratová rychlost: 70 km/hod

Zábrzdňá vzdálenost: 700 m

TZZ: telefonické dorozumívání

KOPIDILNO

Nezávislá năvěstidla - rekonstr. 1991

Ústřední zámky s optickou kontrolou

Vj. náv. obsluha ze St1, St2 s hradlovými vložkami

řízeno z DK - přístroje typu 5007, rok 1930

Směr Nymburk město (ŽST Rožďalovice)

Tratová rychlost: 70 km/hod

Zábrzdňá vzdálenost: 700 m

TZZ: Telefonické dorozumívání

