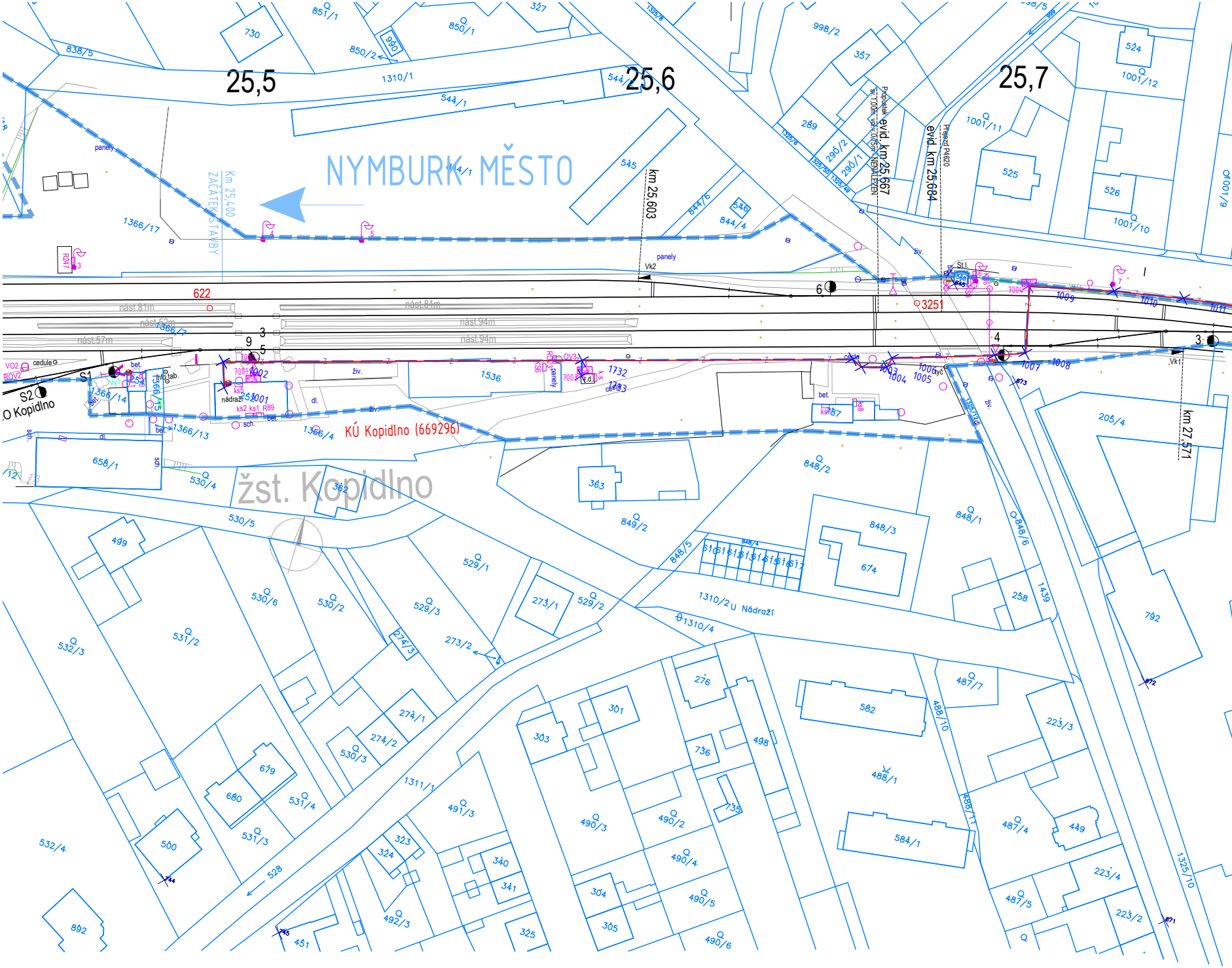
25,5
25,6
25,7
NYMBURK MĚSTO
km 25,400 ZAČÁTEK STAVBY
km 25,603
evid. km 25,667
evid. km 25,684
Přejezd P4620
km 27,571
KÚ Kopidlno (669296)
žst. Kopidlno
O Kopidlno
S1
S2
Vk1
Vk2
622
3251
nást.81m
nást.84m
nást.52m
nást.57m
nást.94m
panely
živ.
bet.
dl.
sch.
nádraží
cedule
info tab.
VO2
ROV2
R247
Stl.
1310/2 U Nádraží
1310/1
1310/4
1311/1
851/1
850/1
850/2
838/5
327
730
906
544/1
545
844/4
844/6
846
289
290/1
290/2
357
998/2
1001/11
1001/12
1001/10
524
525
526
1366/17
1366/7
1366/14
1366/13
1366/4
1536
1732
1733
1001
1002
1003
1004
1005
1006
1007
1008
1009
1010
1011
658/1
530/4
530/5
530/6
530/2
530/3
362
363
848/2
848/1
848/3
848/4
848/5
848/6
849/2
674
205/4
499
529/1
529/2
529/3
273/1
273/2
274/1
274/2
274/3
531/2
531/3
531/4
532/3
532/4
679
680
500
892
528
491/3
490/2
490/3
490/4
490/5
490/6
492/3
451
323
324
340
341
325
303
301
304
305
276
736
735
498
582
584/1
488/1
488/10
488/11
487/7
487/4
487/5
449
223/3
223/4
223/2
258
1439
792
1325/10

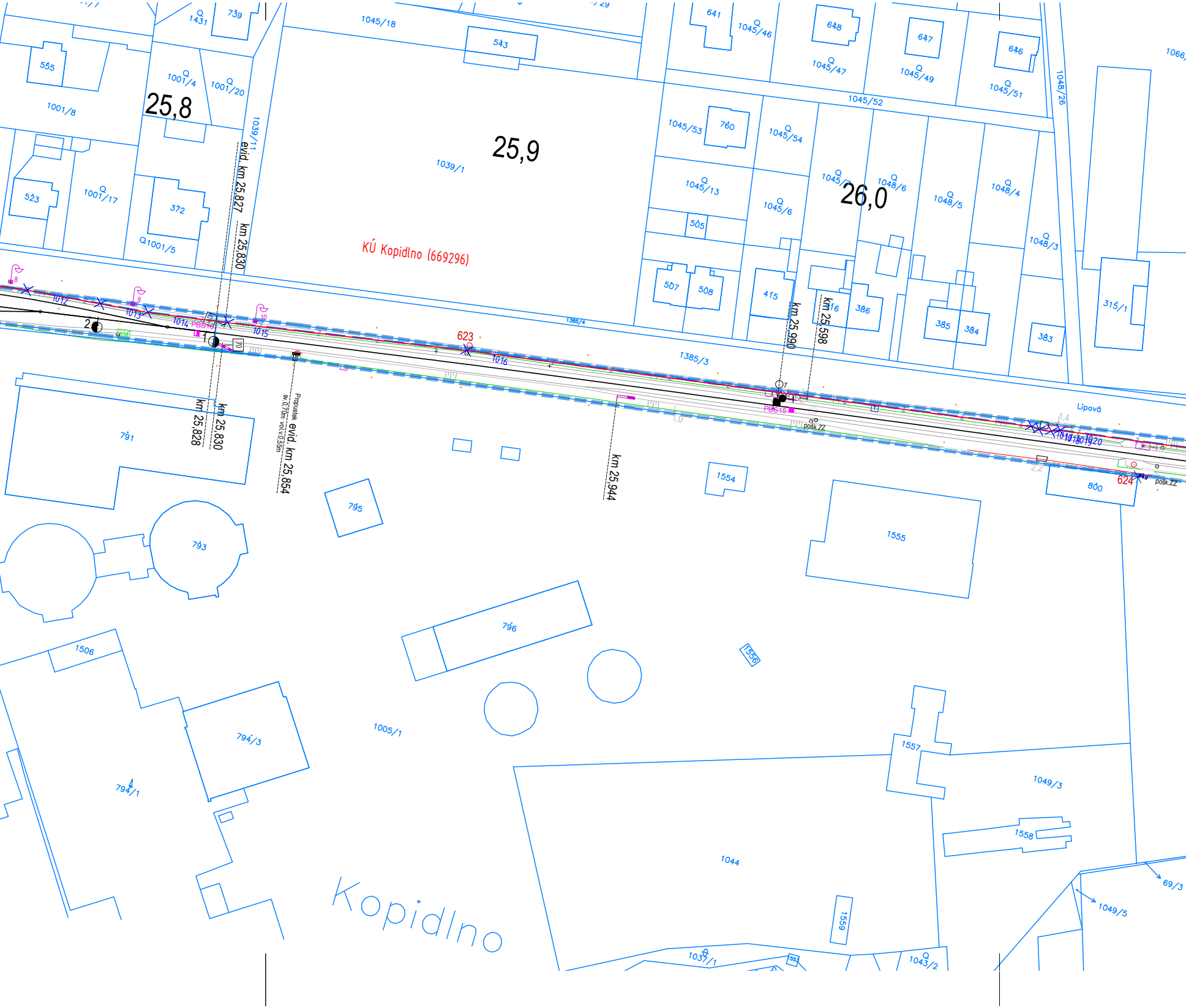
25,8
25,9
26,0
KÚ Kopidlno (669296)
Kopidlno
Lipová
1431
739
1045/18
543
641
1045/46
648
1045/47
647
1045/49
646
1045/51
1066
1048/26
555
1001/8
1001/4
1001/20
1039/11
1039/1
1045/52
1045/53
760
1045/54
523
1001/17
372
1001/5
1045/13
505
1045/6
1045/7
1048/6
1048/5
1048/4
1048/3
507
508
415
316
386
385
384
383
315/1
1385/4
1385/3
evid. km 25,827
km 25,830
km 25,990
km 25,598
km 25,828
km 25,830
Propustek
sv.0,70m vol.v.0,55m
evid. km 25,854
km 25,944
1012
1013
1014
1015
1016
PBS15
623
624
posk.ZZ
800
791
795
793
1554
1555
796
1556
1506
794/3
794/1
1005/1
1557
1049/3
1558
1044
1559
1037/1
1043/2
1049/5
69/3

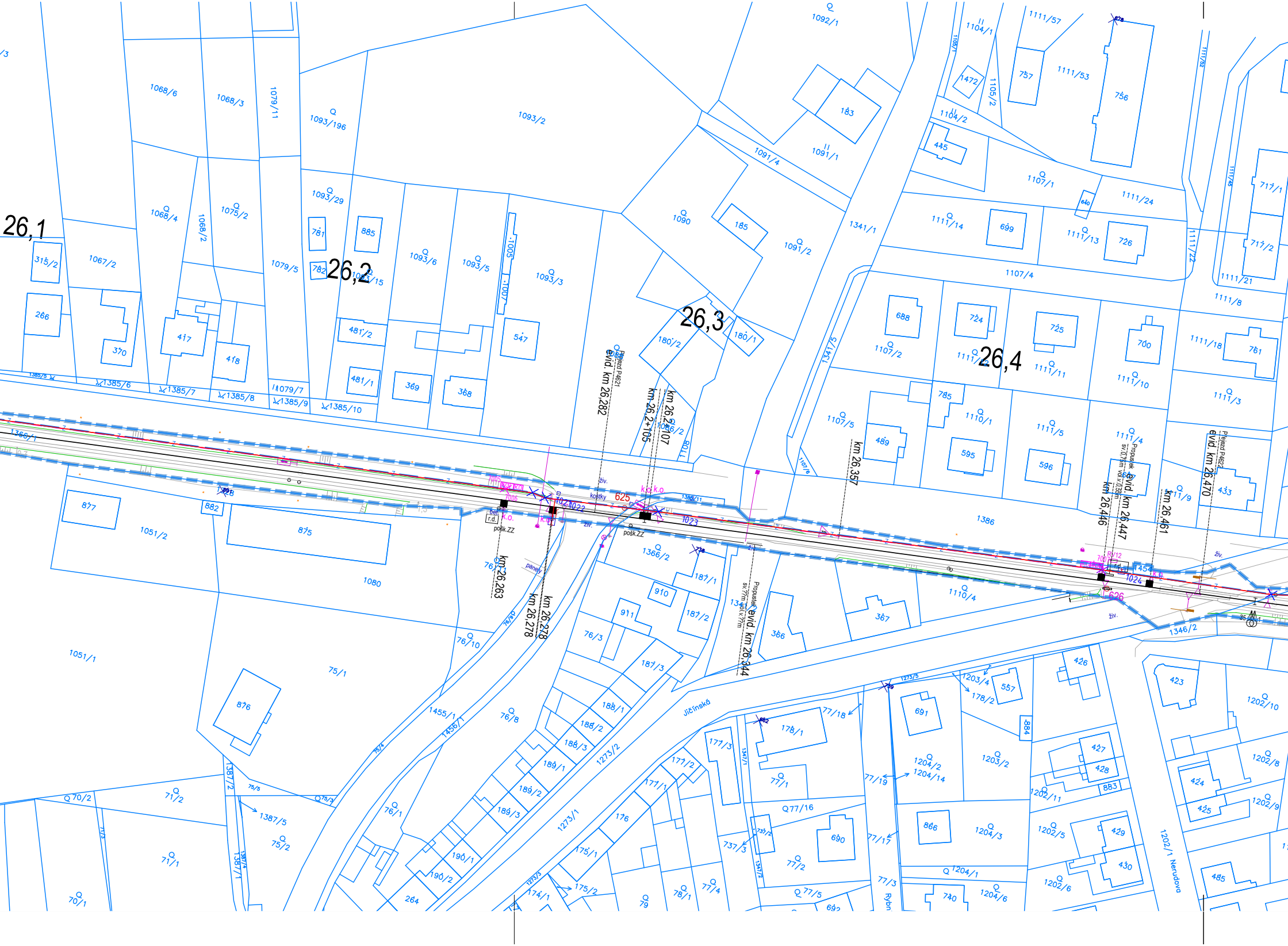
26,1
26,2
26,3
26,4
km 26,263
km 26,278
km 26,278
Přejezd P4621
evid. km 26,282
km 26,2+105
km 26,2+107
Propustek
evid. km 26,344
km 26,357
Propustek
evid. km 26,447
km 26,446
km 26,461
Přejezd P4622
evid. km 26,470
625
626
1022
1023
1024
poš.k.ZZ
poš.k.ZZ
k.o.
k.o.
ziv.
kostky
panely
Jičínská
1202/1 Nerudova
1366/1
1366/2
1385/6
1385/7
1385/8
1385/9
1385/10
1079/7
1068/6
1068/3
1079/11
1093/196
1093/2
1092/1
1104/1
1111/57
1068/4
1075/2
1068/2
1093/29
1067/2
315/2
266
370
417
418
1079/5
781
782
885
1093/6
1093/5
1093/3
481/2
481/1
369
368
547
1090
185
1091/2
1091/4
1091/1
183
1341/1
1341/5
180/2
180/1
1106/2
1108
1104/2
1472
1105/2
757
1111/53
756
445
1107/1
1111/24
1111/14
699
1111/13
726
717/1
717/2
1111/22
1111/21
1107/4
1111/8
688
724
725
700
1107/2
1111/11
1111/10
1111/18
761
1111/3
785
1110/1
1111/5
1111/4
1107/5
489
595
596
1111/9
433
1386
877
882
1051/2
875
1080
1051/1
75/1
876
76/10
76/8
1455/1
1456/1
910
911
187/1
187/2
76/3
187/3
188/1
188/2
188/3
189/1
189/2
189/3
190/1
190/2
264
76/1
1273/2
1273/1
174/1
175/1
175/2
176
177/1
177/2
177/3
178/1
77/18
77/1
77/16
690
77/2
737/3
78/1
77/4
79
692
1110/4
367
366
1346/2
426
423
557
1203/4
178/2
691
1204/2
1204/14
1203/2
884
427
428
883
1202/10
1202/8
424
425
1202/9
1202/11
1202/5
429
430
1202/6
485
866
1204/3
1204/1
1204/6
740
77/19
77/17
77/3
77/5
70/2
71/2
71/1
70/1
1387/2
1387/5
1387/1
75/2

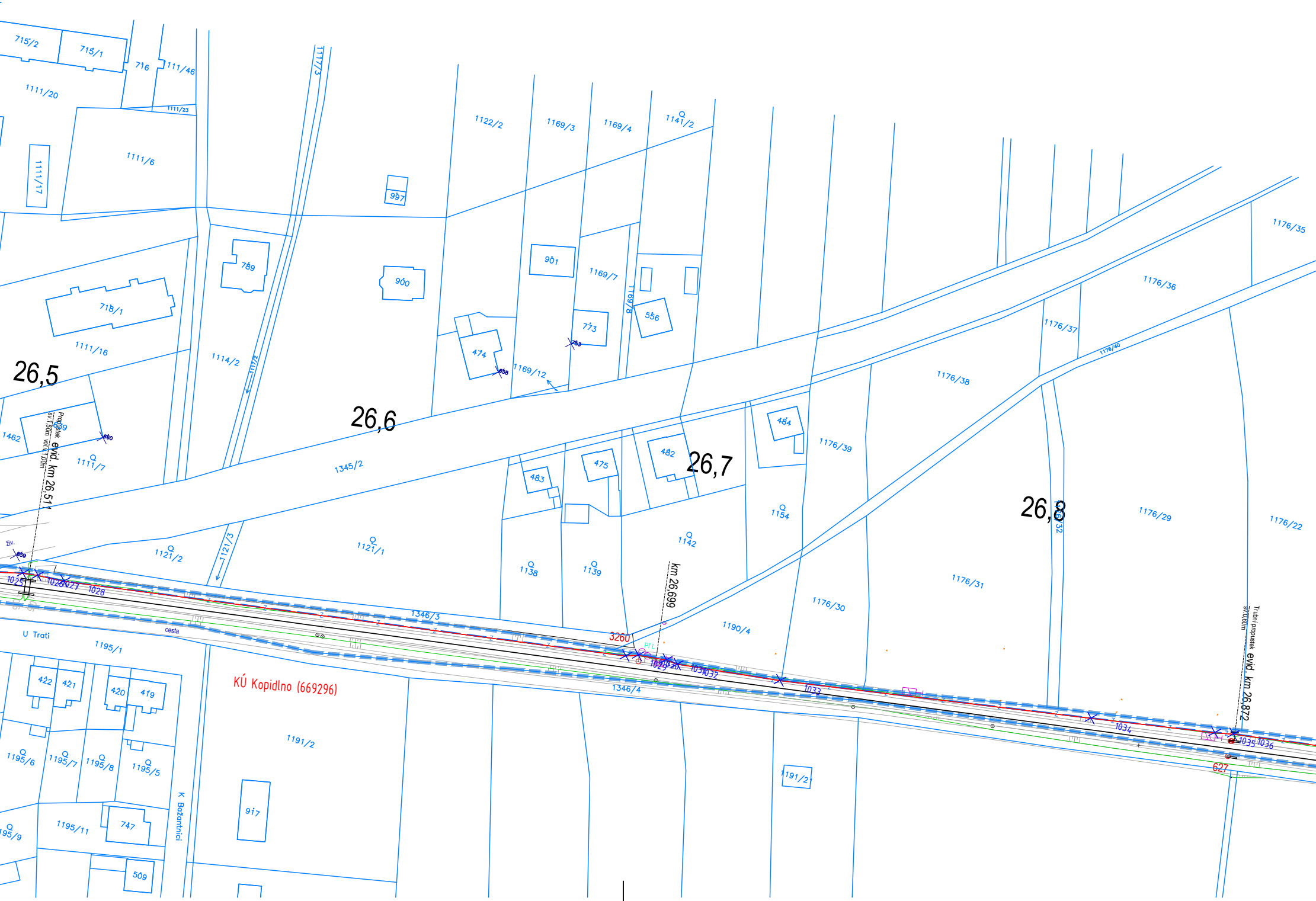
26,5
26,6
26,7
26,8
Propustek sv.1,50m vo.1,00m evid. km 26,511
km 26,699
Trubní propustek sv.0,60m evid. km 26,872
KÚ Kopidlno (669296)
U Trati
K Bažantnici
cesta
živ.
3260
627
715/2
715/1
716
111/46
1111/20
1111/23
1111/3
1111/6
1111/17
997
1122/2
1169/3
1169/4
1141/2
789
900
901
1169/7
1169/8
556
773
718/1
1111/16
1114/2
1111/2
474
1169/12
1176/35
1176/36
1176/37
1176/40
1176/38
1462
659
660
1111/7
1345/2
484
482
475
483
1176/39
1154
1142
1138
1139
1121/1
1121/2
1121/3
1176/29
1176/22
1176/32
1176/31
1176/30
1190/4
1346/3
1346/4
1025
1026
1027
1028
1029
1030
1031
1032
1033
1034
1035
1036
1195/1
422
421
420
419
1191/2
1195/6
1195/7
1195/8
1195/5
917
1195/11
747
1195/9
509

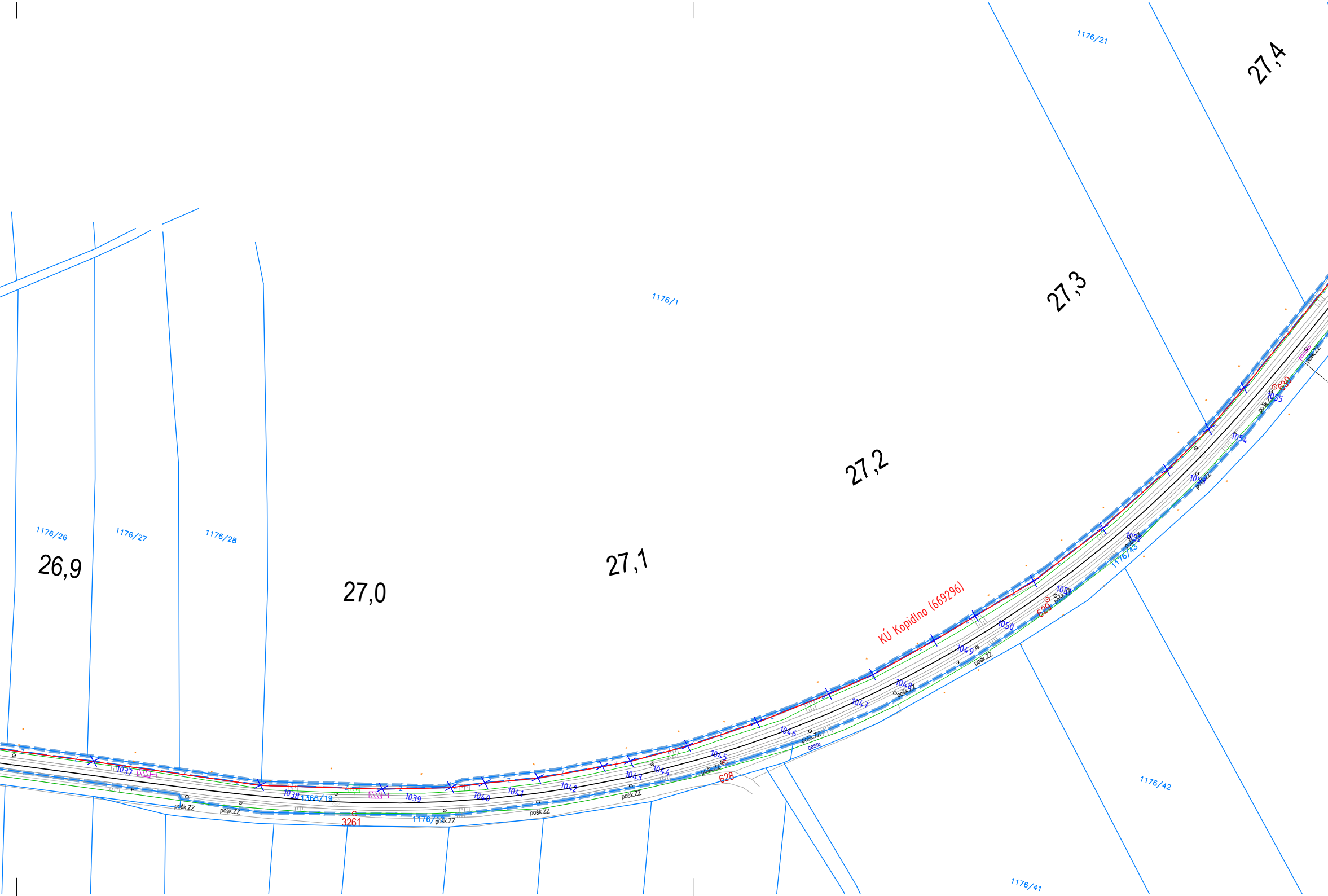
27,4
1176/21
27,3
1176/1
27,2
27,1
27,0
26,9
1176/26
1176/27
1176/28
KÚ Kopidlno (669296)
1037
1038
1366/19
1039
1040
1041
1042
1043
1044
1045
1046
1047
1048
1049
1050
1051
1054
1055
pošk.ZZ
cesta
3261
628
629
630
1176/13
1176/43
1176/42
1176/41

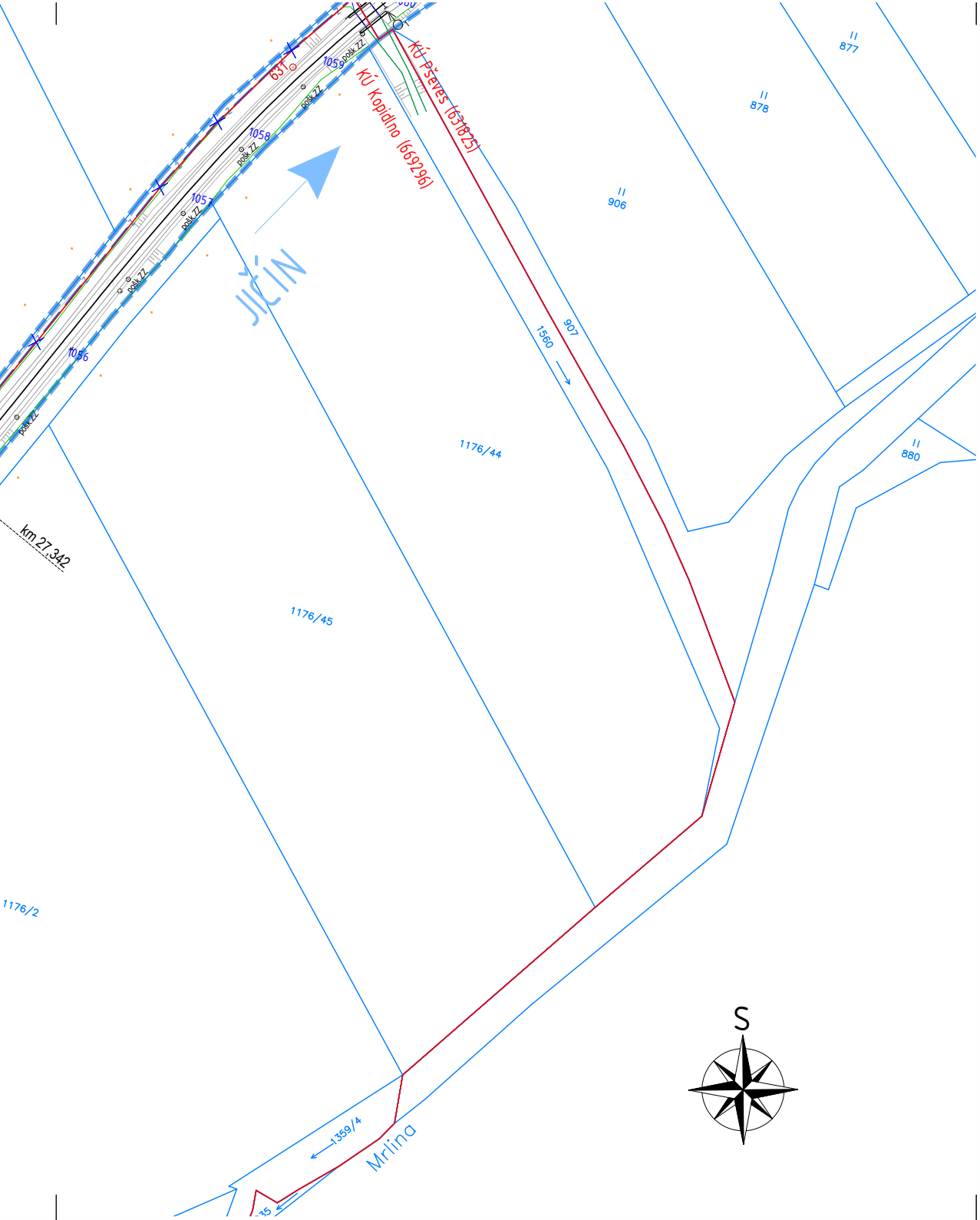
KÚ Pševes (631825)
KÚ Kopidlno (669296)
JIČÍN
877
878
906
907
1560
880
1176/44
1176/45
1176/2
1359/4
Mrlina
km 27.342
1059
1058
1057
1056
631
posk ZZ
S

LEGENDA MAPY

───	STÁVAJÍCÍ STAV
───	HRANICE PARCEL KATASTRU NEMOVITOSTÍ
▨▨▨	HRANICE DRÁŽNÍHO POZEMKU

LEGENDA NOVÝCH SÍTÍ ZŘIZOVANÝCH V RÁMCI STAVBY

── ─ z ─ ──	PS 01 STANIČNÍ ZABEZPEČOVACÍ ZAŘÍZENÍ BARTOUŠOV
───	PS 02 KABELIZACE VČETNĚ PŘENOSOVÝCH SYSTÉMŮ
── ──	SO 112 NAPÁJENÍ

Souřadnicový systém: S-JTSK
Výškový systém: Bpv

Přehled verzí přílohy

Číslo	*Datum*	*Popis změny*	*Jméno*	*Podpis*

Zadavatel:
Správa železniční dopravní cesty, státní organizace
Dlážděná 1003/7, Praha 1 - Nové Město 110 00
SŽDC s.o., Stavební správa východ
Nerudova 1, Olomouc 772 58

Zhotovitel:
PROJEKT servis spol. s r.o.
U Elektry 830/2b, Praha 9 - Hloubětín 198 00
IČ: 49823141
tel.: 281 090 860
www.projekt-servis.cz firma@projekt-servis.cz

Hlavní inženýr projektu: Jiří Novosad, DiS.
Zástupce hlavního inženýra projektu Bc. Michal Munzar

Zpracovatel části:
STARMON s r.o.
Průmyslová 1880, Choceň 565 01
IČ: 49285751
tel.: 465 530 177
www.starmon.cz starmon@starmon.cz

Vypracoval:	*Kontroloval:*	*Odpovědný projektant:*
Ing. Miroslav Vacek	Petr Janů	Ing. Ladislav Kempný
KRAJ: Královéhradecký	OKRES: Jičín	OÚ: Jičíněves

Název akce:

Zřízení výhybny Bartoušov

Část:
D - Dokumentace objektů a technických a technologických zařízení

PS 01 STANIČNÍ ZABEZPEČOVACÍ ZAŘÍZENÍ BARTOUŠOV

Příloha:

POLOHOPISNÝ VÝKRES, 1. ČÁST

Číslo zakázky:	**ZAK-2019-19**
Stupeň:	DSP, PDPS
Datum:	01/2020
Měřítko:	1:1000
Formát:	11A4

Verze:	*Část:*	*Č. přílohy:*
	D.1.1.1	**0101**

Dokument lze užívat pouze ve smyslu příslušné smlouvy o dílo. Žádná jeho část nemůže být dle zákona č. 121/2000 Sb. kopírována nebo jiným způsobem rozšiřována bez souhlasu PROJEKT servis spol. s r.o.