"ZŘÍZENÍ VÝHYBNY BARTOUŠOV"

SITUACE KM 25,5-27,4, KÚ KOPIDLNO

M 1:1000

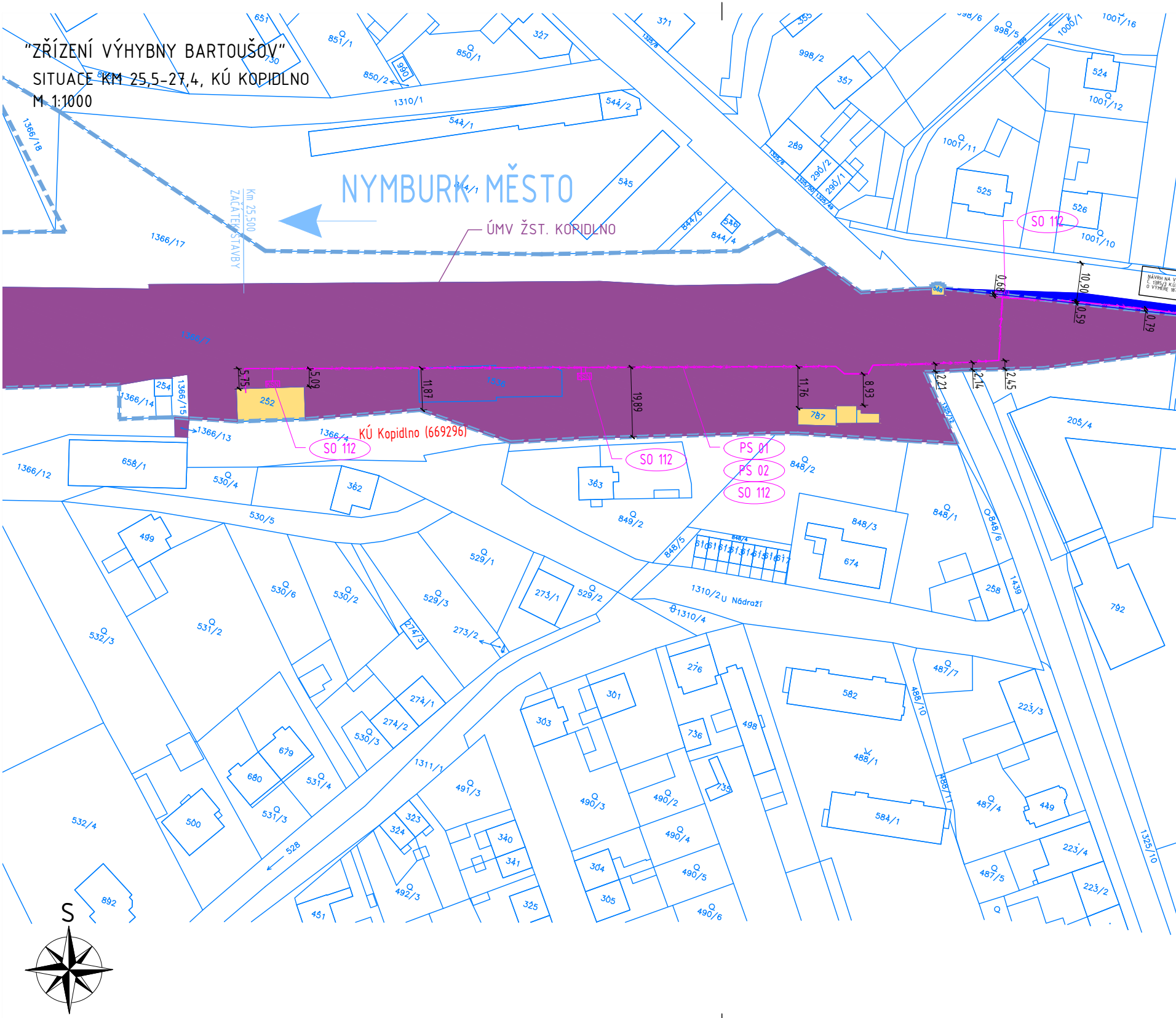
NYMBURK MĚSTO
Km 25,500 ZAČÁTEK STAVBY
ÚMV ŽST. KOPIDLNO
KÚ Kopidlno (669296)
SO 112
SO 112
SO 112
SO 112
PS 01
PS 02
1310/2 U Nádraží
5,75
5,09
11,87
19,89
11,76
8,93
2,21
2,14
2,45
0,60
10,90
0,59
0,79
1366/7
1366/17
1366/18
1366/14
1366/15
1366/13
1366/4
1366/12
252
254
787
658/1
530/4
530/5
530/6
530/2
530/3
362
363
849/2
848/2
848/1
848/3
848/5
848/6
674
499
529/1
529/2
529/3
273/1
273/2
274/1
274/2
274/3
531/2
531/3
531/4
532/3
532/4
679
680
500
892
528
1311/1
491/3
492/3
323
324
340
341
325
451
301
303
304
305
276
736
735
498
490/2
490/3
490/4
490/5
490/6
582
584/1
488/1
488/10
488/11
487/7
487/4
487/5
449
223/3
223/4
223/2
1325/10
1325/12
792
205/4
258
1439
1310/4
851/1
850/1
850/2
327
371
1310/1
544/1
544/2
545
844/1
844/4
844/6
546
998/2
998/5
357
355
289
290/1
290/2
525
526
524
1001/10
1001/11
1001/12
1001/16
1000/1
651
730
990
S

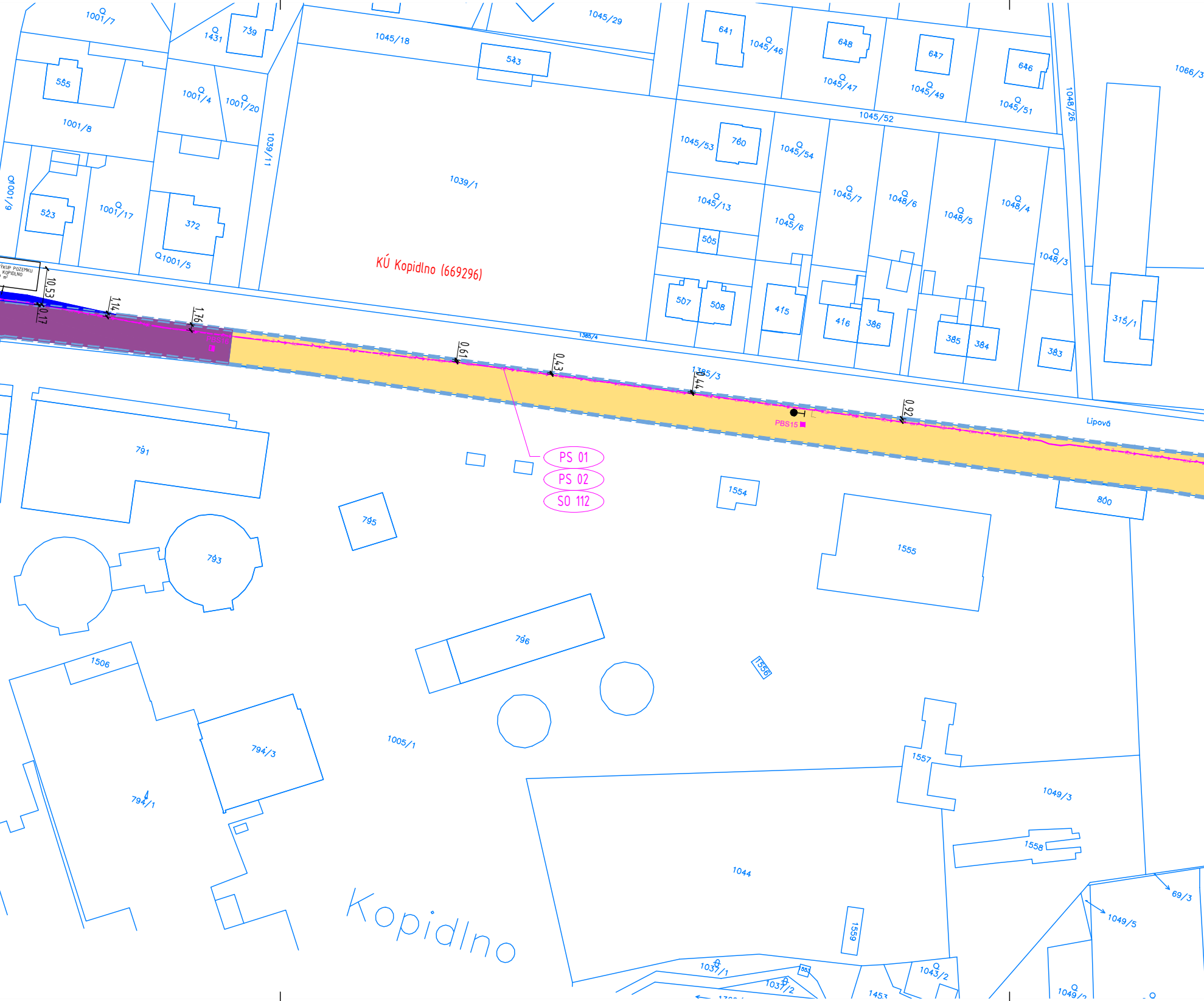
KÚ Kopidlno (669296)
Kopidlno
Lipová
ÝKUP POZEMKU
KOPIDLNO
m²
10,53
0,17
1,14
1,76
0,61
0,43
0,44
0,92
PBS16
PBS15
PS 01
PS 02
SO 112
1385/4
1385/3
1001/7
1431
739
1045/18
543
1045/29
641
1045/46
648
1045/47
647
1045/49
646
1045/51
1045/52
1048/26
1066/3
555
1001/4
1001/20
1001/8
1039/11
1039/1
1045/53
760
1045/54
1045/13
505
1045/6
1045/7
1048/6
1048/5
1048/4
1048/3
1001/9
523
1001/17
372
1001/5
507
508
415
416
386
385
384
383
315/1
791
793
795
1554
800
1555
796
1556
1506
794/3
794/1
1005/1
1557
1049/3
1558
1044
1559
69/3
1049/5
1037/1
1037/2
1043/2
1453
1049/2

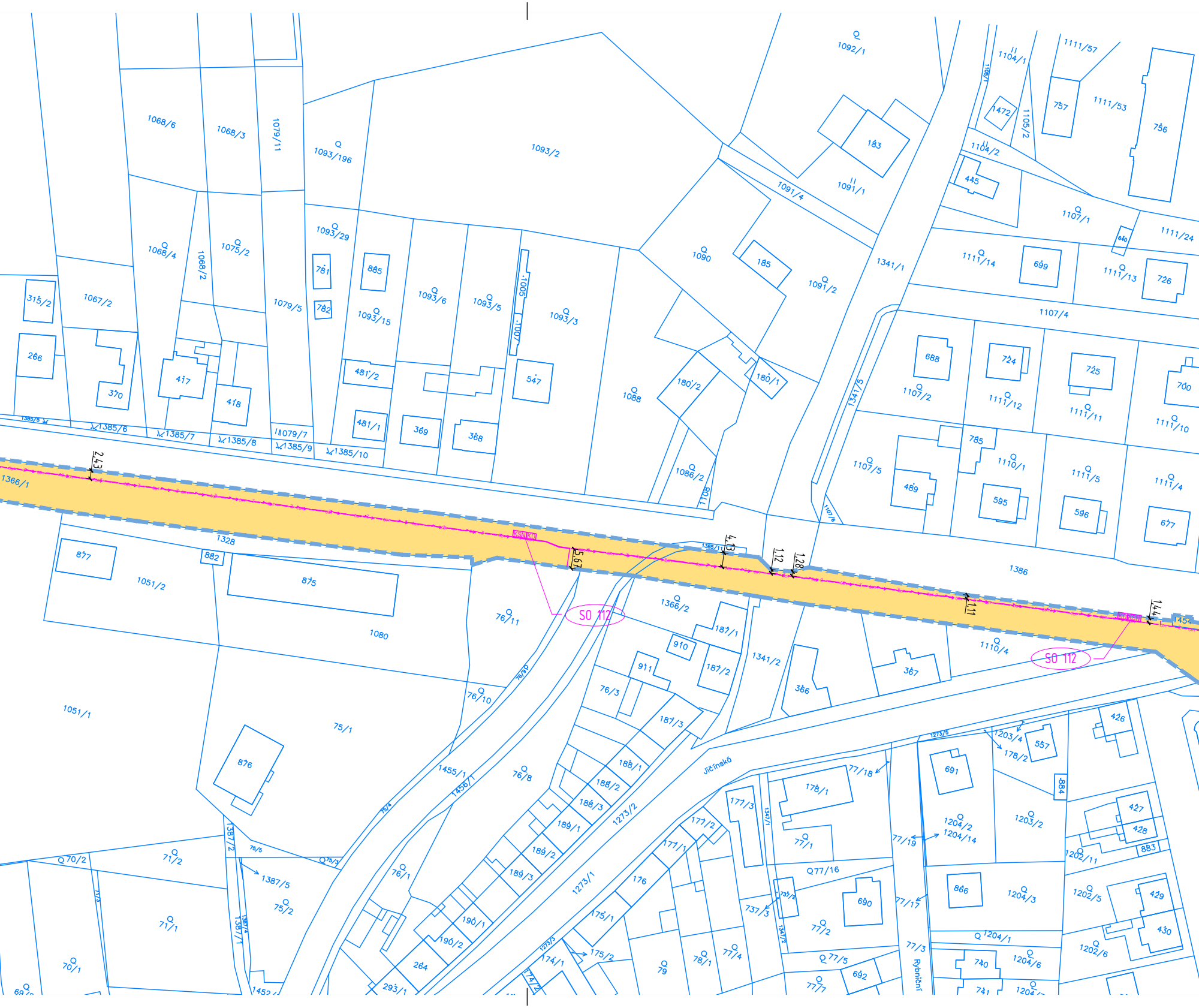
1068/6
1068/3
1079/11
1093/196
1093/2
1092/1
1104/1
1111/57
1472
1105/2
757
1111/53
756
183
1104/2
445
1091/4
1091/1
1107/1
1111/24
640
1068/4
1068/2
1075/2
1093/29
781
885
1090
185
1341/1
1111/14
699
1111/13
726
315/2
1067/2
1079/5
782
1093/15
1093/6
1093/5
1005
1093/3
1091/2
1107/4
266
370
417
418
481/2
1007
547
180/2
180/1
1341/5
688
724
725
700
1107/2
1111/12
1111/11
1111/10
481/1
369
368
1088
785
1385/5
1385/6
1385/7
1385/8
1079/7
1385/9
1385/10
1107/5
1110/1
1111/5
1111/4
489
595
596
677
2,43
1366/1
1086/2
1108
1107/6
KSN K0
5,67
4,13
1,12
1,28
1385/11
1386
877
1328
882
875
1051/2
1366/2
187/1
1,11
1,44
454
76/11
SO 112
910
1080
911
187/2
1341/2
1110/4
SO 112
367
76/10
76/9
76/3
366
1051/1
75/1
187/3
426
1273/5
1203/4
557
178/2
1455/1
1456/1
188/1
Jičínská
77/18
691
876
76/8
188/2
178/1
884
75/4
188/3
177/3
1347/1
1203/2
427
1273/2
1204/2
1204/14
428
189/1
177/2
883
1387/2
75/5
75/3
77/1
77/19
1202/11
Q 70/2
71/2
189/2
177/1
1387/5
76/1
77/16
189/3
176
866
1204/3
1202/5
429
1273/1
1387/4
737/2
690
75/2
737/3
77/17
430
71/1
1387/1
175/1
190/1
1347/2
77/2
1204/1
1202/6
190/2
1273/3
77/3
Rybniční
740
1204/6
70/1
175/2
264
174/1
79
78/1
77/4
77/5
692
174/2
293/1
77/7
741
1204
1452
69

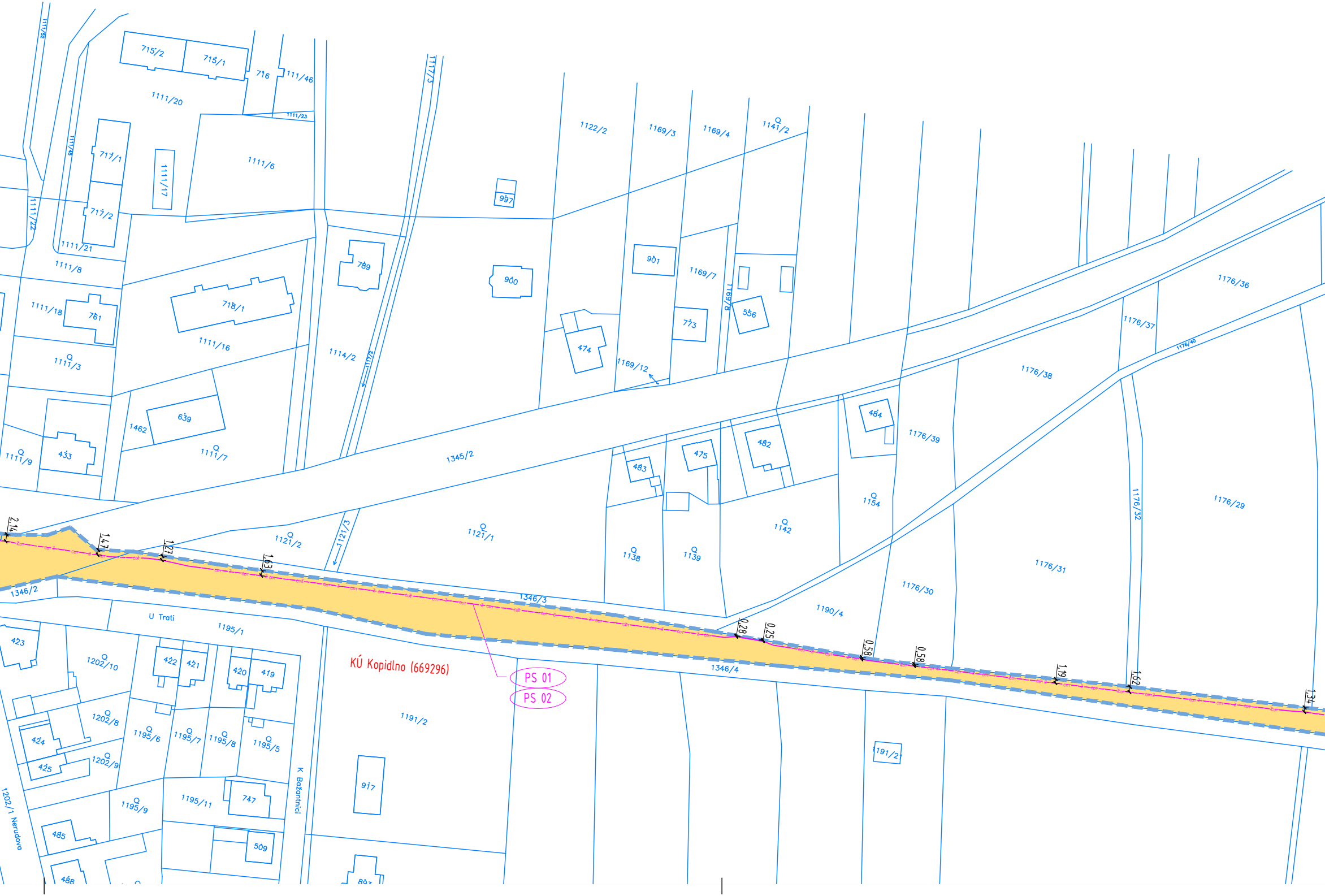
1111/52
715/2
715/1
716
1111/46
1111/20
1111/23
1117/3
1111/6
1111/45
717/1
1111/17
1111/22
717/2
997
1122/2
1169/3
1169/4
1141/2
1111/21
1111/8
789
900
901
1169/7
1169/8
556
1176/36
1111/18
761
718/1
773
474
1176/37
1111/16
1114/2
1117/2
1169/12
1176/40
1111/3
1176/38
639
1462
484
1176/39
1111/7
1345/2
482
433
1111/9
475
483
1154
1176/29
1176/32
2.14
1.47
1.27
1.63
1121/2
1121/3
1121/1
1142
1138
1139
1176/31
1346/2
1346/3
1176/30
1190/4
U Trati
1195/1
0.28
0.25
0.58
0.58
1.19
1.62
1.34
423
1202/10
422
421
420
419
KÚ Kopidlno (669296)
1346/4
PS 01
PS 02
1202/8
424
1195/6
1195/7
1195/8
1195/5
1191/2
1191/21
425
1202/9
K Bažantnici
917
1195/9
1195/11
747
1202/1 Nerudova
485
509
488
897

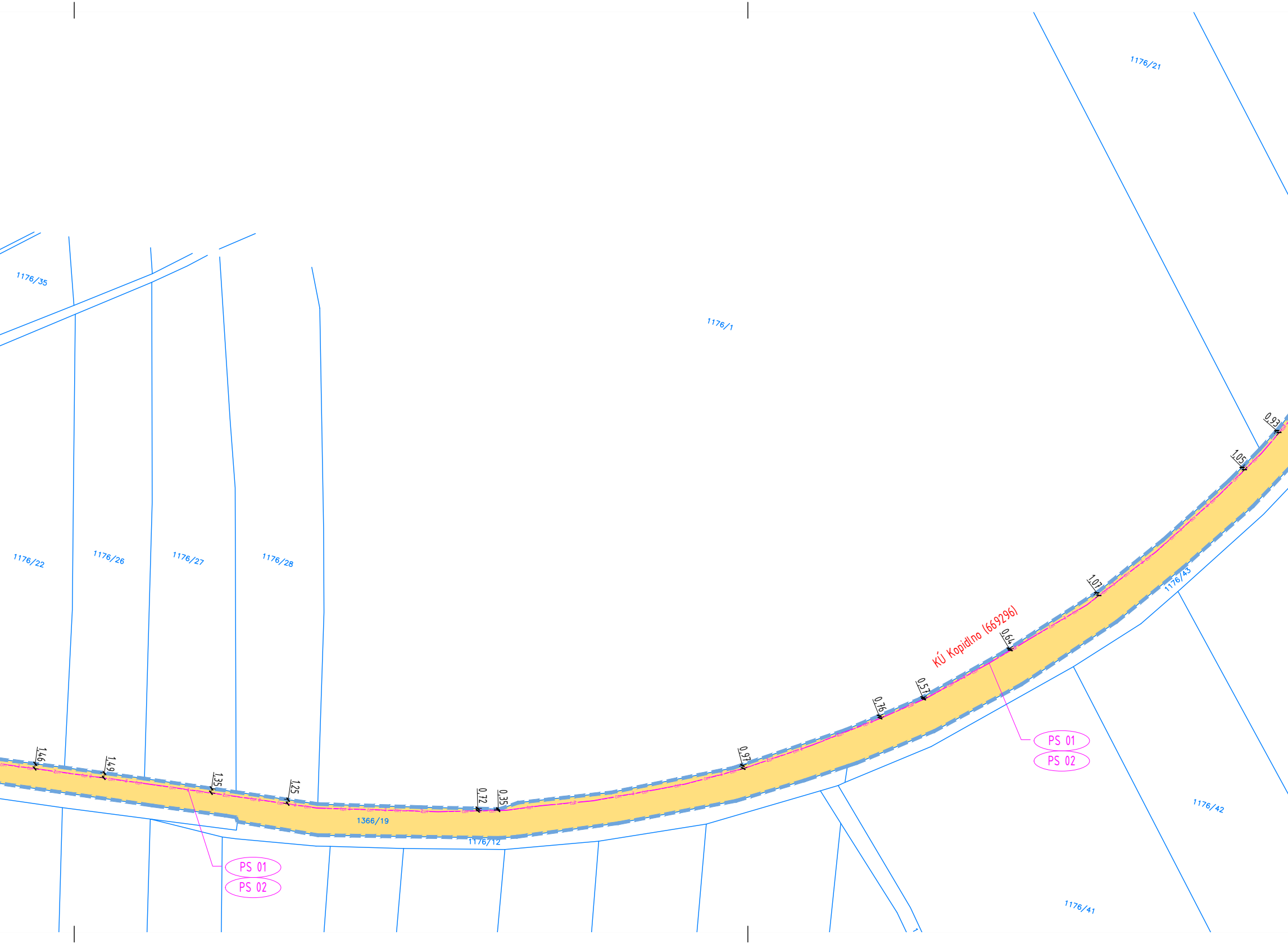
1176/21
1176/35
1176/1
1176/22
1176/26
1176/27
1176/28
0.93
1.05
1.07
1176/43
KÚ Kopidlno (669296)
0.64
0.57
0.76
0.97
1.46
1.49
1.35
1.25
0.72
0.35
1366/19
1176/12
PS 01
PS 02
PS 01
PS 02
1176/42
1176/41

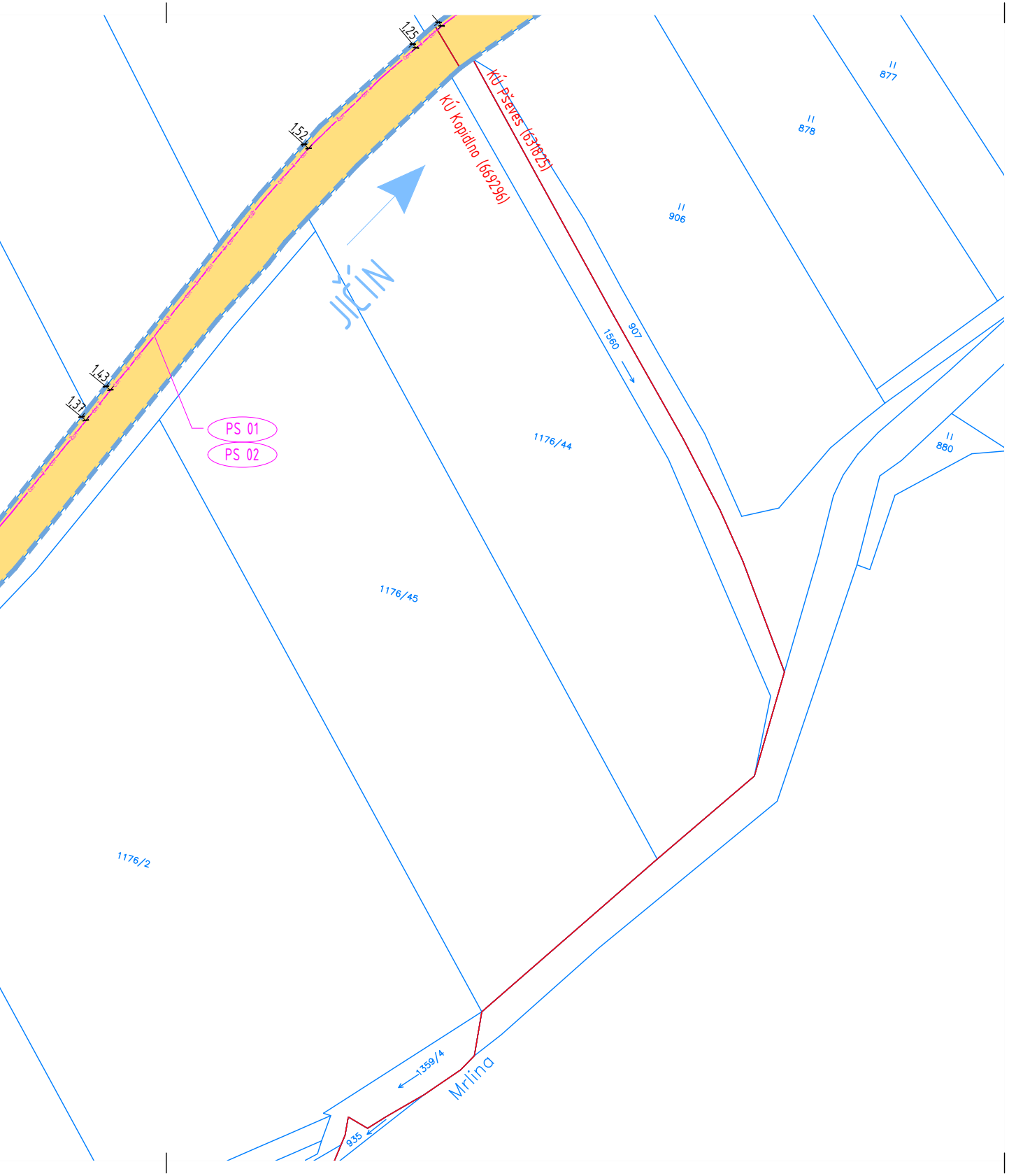
1,25
1,52
1,43
1,37
PS 01
PS 02
KÚ Kopidlno (669296)
KÚ Pševes (631825)
JIČÍN
877
878
906
907
1560
1176/44
1176/45
1176/2
880
1359/4
Mrlina
935

LEGENDA KATASTRÁLNÍ SITUAČNÍ VÝKRES

ÚMV ŽST. – ŘEŠÍ PŘEVOD POZEMKŮ MEZI ČD a.s. a SŽDC s.o.

🟪	ÚMV ŽST. KOPIDLNO – STÁVAJÍCÍ POZEMKY ČD a.s. – V BUDOUCN ROZHRANÍ PLATNÉ K 09/2019
🟨	STÁVAJÍCÍ POZEMKY SŽDC s.o.
🟦	ZÁBOR POZEMKŮ CIZÍCH VLASTNÍKŮ – ODKUP

LEGENDA MAPY

——	HRANICE PARCEL KATASTRU NEMOVITOSTÍ
-·-·-	HRANICE DRÁŽNÍHO POZEMKU

LEGENDA NOVÝCH SÍTÍ ZŘIZOVANÝCH V RÁMCI

— — Z —	PS 01 STANIČNÍ ZABEZPEČOVACÍ ZAŘÍZENÍ BARTOUŠOV
— — — ČDT —	PS 02 KABELIZACE VČETNĚ PŘENOSOVÝCH SYSTÉMŮ
— — — → —	SO 112 NAPÁJENÍ

LEGENDA SO A PS

TECHNOLOGICKÁ ČÁST

PS 01	Staniční zabezpečovací zařízení Bartoušov
PS 02	Kabelizace včetně přenosových systémů
PS 03	Telefonní zapojovač
PS 04	Zařízení pro záznam a archivaci hovorů
PS 05	EZS ve výhybně Bartoušov
PS 06	Akustický informační systém ve výhybně Bartoušov
PS 07	DDTS ŽDC

STAVEBNÍ ČÁST

SO 101.1	Železniční svršek
SO 102	Výstroj trati
SO 103	Železniční spodek
SO 104	Nástupiště
SO 105	Rekonstrukce přejezdu km 31,505
SO 106	Rekonstrukce propustku km 31,162
SO 107	Přístupové komunikace, zp. plochy
SO 108	Přístřešky
SO 109	Orientační systém
SO 110	Výpravní budova Bartoušov – stavební úpravy
SO 111	Elektrický ohřev výhybek
SO 112	Napájení
SO 113	Rozvody NN
SO 114	Venkovní osvětlení
SO 115	Kácení a náhradní výsadba

U POZEMKY SŽDC s.o.,

STAVBY

Souřadnicový systém: S-JTSK
Výškový systém: Bpv

Přehled verzí přílohy

Číslo	*Datum*	*Popis změny*	*Jméno*	*Podpis*

Zadavatel:

Správa železniční dopravní cesty, státní organizace
Dlážděná 1003/7, Praha 1 - Nové Město 110 00

SŽDC s.o., Stavební správa východ
Nerudova 1, Olomouc 772 58

Zhotovitel:

PROJEKT servis spol. s r.o.
U Elektry 830/2b, Praha 9 - Hloubětín 198 00
IČ: 49823141
tel.: 281 090 860
www.projekt-servis.cz firma@projekt-servis.cz

Hlavní inženýr projektu: Jiří Novosad, DiS.

Zástupce hlavního inženýra projektu: Bc. Michal Munzar

Zpracovatel části:

PROJEKT servis spol. s r.o.
U Elektry 830/2b, Praha 9 - Hloubětín 198 00
IČ: 49823141
tel.: 281 090 860
www.projekt-servis.cz firma@projekt-servis.cz

Vypracoval: Jiří Novosad, DiS.

Kontroloval: Bc. Michal Munzar

Odpovědný projektant: Ing. Martin Koudelka

KRAJ: Královéhradecký

OKRES: Jičín

OÚ: Jičíněves

Název akce:

Zřízení výhybny Bartoušov

Část:
C. SITUAČNÍ VÝKRESY

KATASTRÁLNÍ SITUAČNÍ VÝKRES

Příloha:

SITUACE km 25,5 - 27,4, KÚ Kopidlno

Číslo zakázky: **ZAK-2019-19**

Stupeň:	DSP, PDPS
Datum:	01/2020
Měřítko:	1 : 1 000
Formát:	12 x A4

Verze:	*Část:*	*Č. přílohy:*
	C.2	**1**

Dokument lze užívat pouze ve smyslu příslušné smlouvy o dílo. Žádná jeho část nemůže být dle zákona č. 121/2000 Sb. kopírována nebo jiným způsobem rozšiřována bez souhlasu PROJEKT servis spol. s r.o.