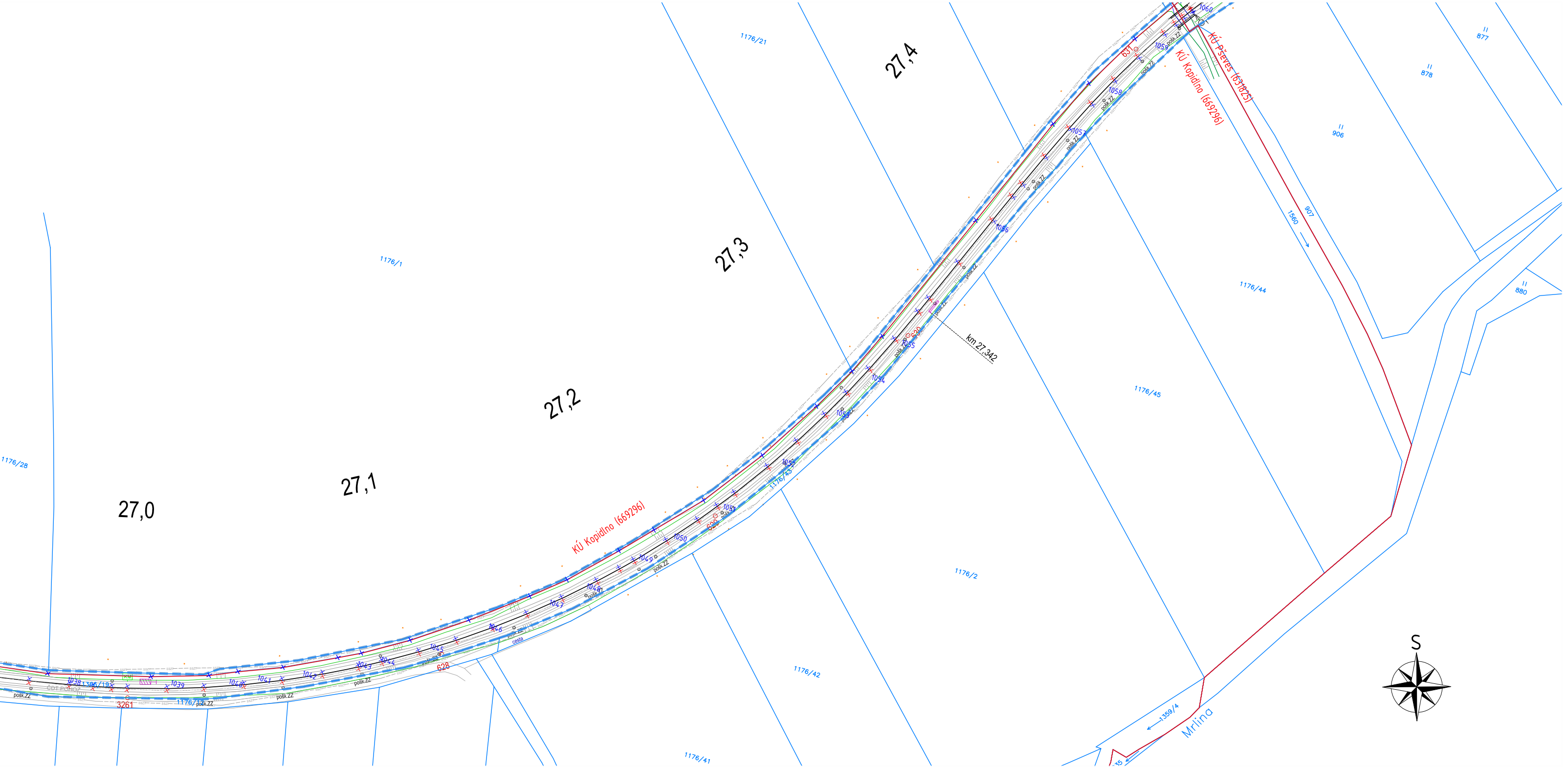
27,0
27,1
27,2
27,3
27,4
km 27,342
KÚ Kopidlno (669296)
KÚ Pševes (631825)
631
628
3261
1176/21
1176/1
1176/28
1176/44
1176/45
1176/2
1176/42
1176/41
1176/12
1306/19
877
878
906
907
880
1560
1309/4
Mrlina
cesta
pošk.ZZ
ČDT POHOZ
1038
1039
1040
1041
1042
1043
1044
1045
1046
1047
1048
1049
1050
1057
1058
1059
1060
S

LEGENDA STÁVAJÍCÍCH SÍTÍ

SSZT	Správa železniční dopravní cesty, státní organizace, SSZT – Správa sdělovací a zabezpečovací techniky
SEE	Správa železniční dopravní cesty, státní organizace, SEE – Správa elektrotechniky a energetiky
propustek most	Správa železniční dopravní cesty, státní organizace, SMT – Správa mostů a tunelů
RSM	České dráhy, akciová společnost, RSM – Regionální správa majetku
ČDT	ČD Telematika, akciová společnost
ICT	ČEZ ICT Services, akciová společnost
	ČEZ Distribuce, akciová společnost – síť NN
	ČEZ Distribuce, akciová společnost – síť VN
	GasNet, společnost s ručením omezeným – VTL plynovod
	GasNet, společnost s ručením omezeným – STL plynovod
O2	Česká telekomunikační infrastruktura, akciová společnost
	Vodohospodářská a obchodní společnost, akciová společnost – vodovod
	Vodohospodářská a obchodní společnost, akciová společnost – kanalizace
VO	Technické služby města Jičína
ČRA	České Radiokomunikace, akciová společnost

UPOZORNĚNÍ:
PRŮBĚH PODZEMNÍCH SÍTÍ JE ZAKRESLEN POUZE INFORMATIVNĚ PODLE VYJÁDŘENÍ JEJICH SPRÁVCŮ. PRO ZJIŠTĚNÍ PŘESNÉ POLOHY SÍTĚ JE NUTNÉ POŽÁDAT SPRÁVCE O VYTYČENÍ.

LEGENDA MAPY

STÁVAJÍCÍ STAV
HRANICE PARCEL KATASTRU NEMOVITOSTÍ
HRANICE DRÁŽNÍHO POZEMKU

LEGENDA NOVÝCH SÍTÍ ZŘIZOVANÝCH V RÁMCI TOHOTO PS

KOPIDLNO – BARTOUŠOV: metalický kabel 10XN0,8
HDPE 40/33 (rezervní pro optický kabel)
HDPE 40/33 (rezervní)

BARTOUŠOV – JIČÍN: optický kabel 48 vl. v HDPE 40/33 (provozní)
metalický kabel 10XN0,8
HDPE 40/33 (rezervní)

BARTOUŠOV: přeložka stávajícího kabelu ČD-T
metalický kabel 5XN0,5 (pohoz/výkop)

Souřadnicový systém: S-JTSK
Výškový systém: Bpv

Přehled verzí přílohy

Číslo	Datum	Popis změny	Jméno	Podpis

Zadavatel:
Správa železniční dopravní cesty, státní organizace
Dlážděná 1003/7, Praha 1 - Nové Město 110 00
SŽDC s.o., Stavební správa východ
Nerudova 1, Olomouc 772 58

Zhotovitel:
PROJEKT servis spol. s r.o.
U Elektry 830/2b, Praha 9 - Hloubětín 198 00
IČ: 49823141
tel.: 281 090 860
www.projekt-servis.cz firma@projekt-servis.cz

Hlavní inženýr projektu: Novosad
Jiří Novosad, DiS.

Zástupce hlavního inženýra projektu
Bc. Michal Munzar

Zpracovatel části:
STARMON s r.o.
Průmyslová 1880, Choceň 565 01
IČ: 49285751
tel.: 465 530 177
www.starmon.cz starmon@starmon.cz

Vypracoval: Petr Patočka
Ing. Petr Patočka

Kontroloval:
Lukáš Krejsar, BA (Hons)

Odpovědný projektant:
Lukáš Krejsar, BA (Hons)

KRAJ: Královéhradecký
OKRES: Jičín
OÚ: Jičíněves

Název akce:
Zřízení výhybny Bartoušov

Část:
D - Dokumentace objektů a technických a technologických zařízení
PS 02 KABELIZACE VČETNĚ PŘENOSOVÝCH SYSTÉMŮ

Příloha:
SITUACE (KOPIDLNO - PŠEVES)

Číslo zakázky: **ZAK-2019-19**
Stupeň: DSP, PDPS
Datum: 01/2020
Měřítko: 1:1000
Formát: 12xA4
Verze:
Část: **D.1.2.1**
Č. přílohy: **2.1**

Dokument lze užívat pouze ve smyslu příslušné smlouvy o dílo. Žádná jeho část nemůže být dle zákona č. 121/2000 Sb. kopírována nebo jiným způsobem rozšiřována bez souhlasu PROJEKT servis spol. s r.o.

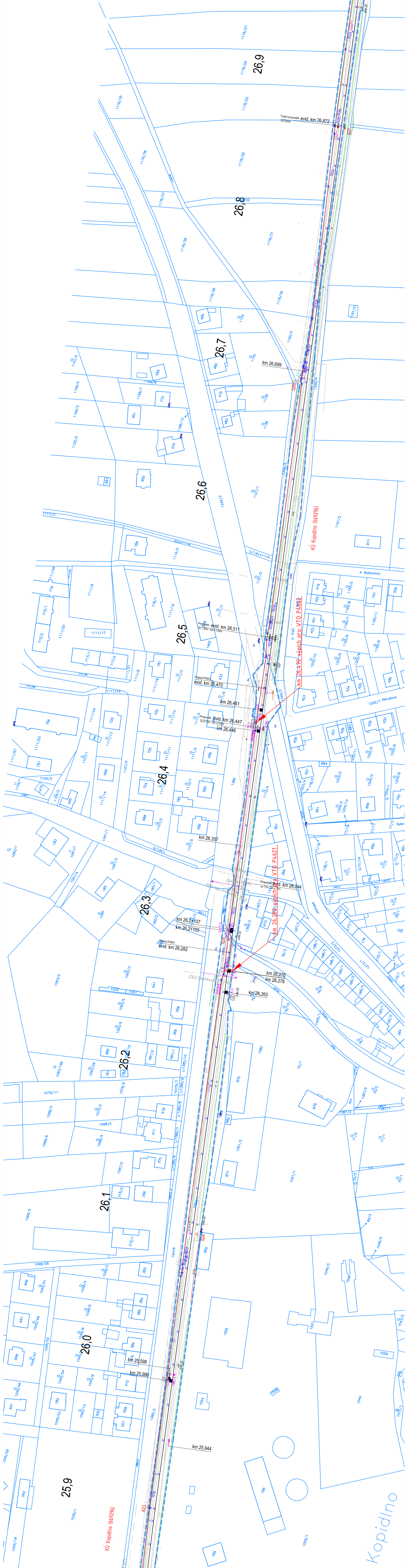
26,9
Trubní propustek evid. km 26,872
sv.0,60m
26,8
26,7
km 26,699
26,6
KÚ Kopidlno (669296)
Propustek evid. km 26,511
sv.1,50m vol.v.1,00m
26,5
km 26,470 výpich pro VTO P4622
Přejezd P4622
evid. km 26,470
km 26,461
Propustek evid. km 26,447
sv.0,75m vol.v.0,55m
km 26,446
U Trati
K Bažantnici
Nerudova
26,4
km 26,357
Propustek evid. km 26,344
sv.??m vol.v.??m
km 26,282 výpich pro VTO P4621
26,3
km 26,2+107
km 26,2+105
Přejezd P4621
evid. km 26,282
km 26,278
km 26,278
km 26,263
ČEZ Distribuce VN nadz.
Jičínská
26,2
26,1
26,0
km 25,598
km 25,990
km 25,944
25,9
KÚ Kopidlno (669296)
Kopidlno

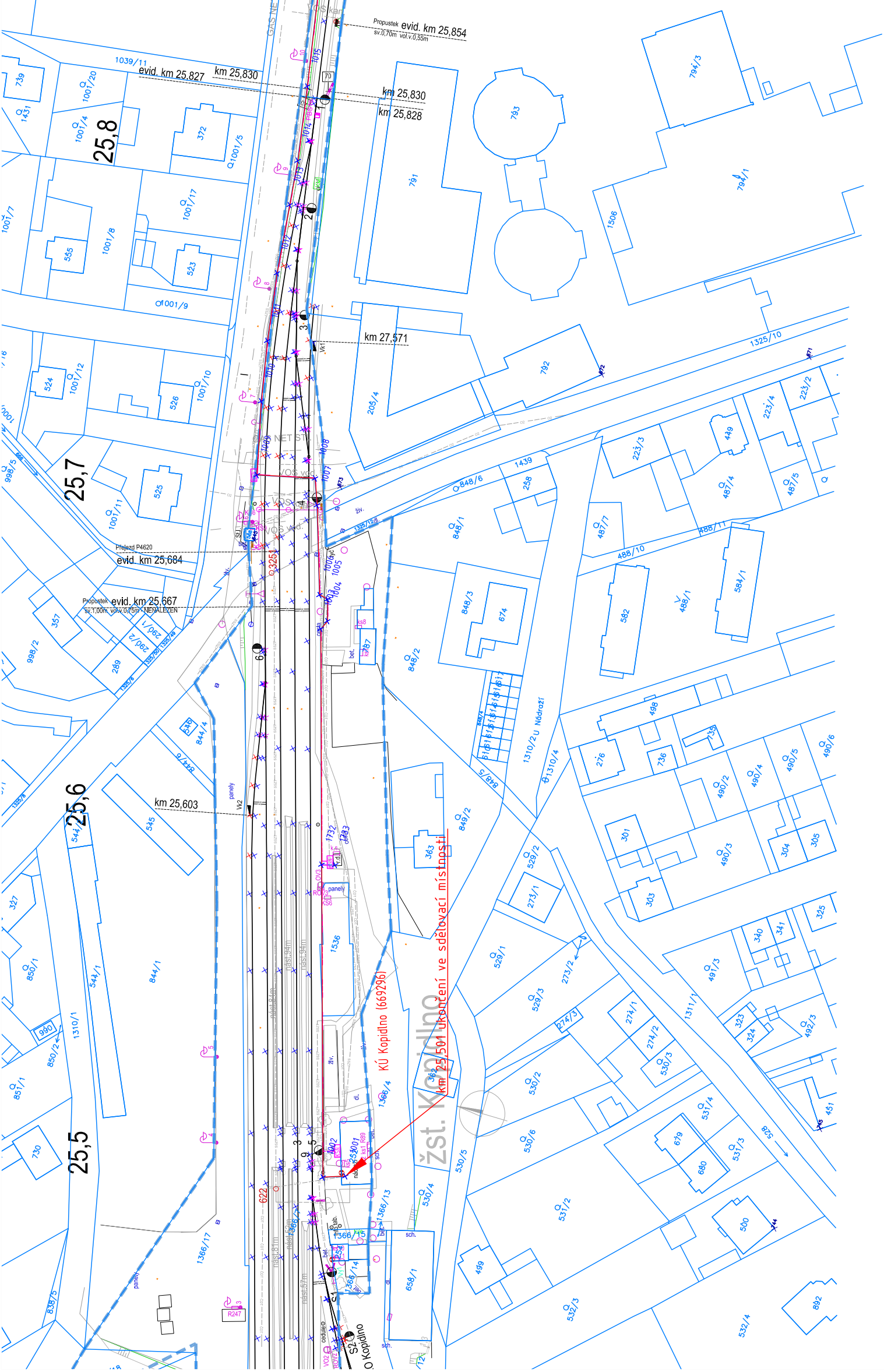
Propustek evid. km 25,854
sv.0,70m vol.v.0,55m
evid. km 25,827
km 25,830
km 25,830
km 25,828
25,8
km 27,571
25,7
Přejezd P4620
evid. km 25,684
Propustek evid. km 25,667
sv.1,00m vol.v.0,75m - NENALEZEN
25,6
km 25,603
25,5
KÚ Kopidlno (669296)
km 25,501 ukončení ve sdělovací místnosti
žst. Kopidlno
S2
O Kopidlno
1039/11
1001/20
1001/4
1001/5
1001/7
1001/8
1001/9
1001/10
1001/11
1001/12
1001/17
1431
739
372
555
523
524
526
525
357
289
998/2
998/5
545
544/1
544/2
844/1
844/4
850/1
850/2
851/1
730
990
1310/1
1366/17
838/5
791
783
794/1
794/3
1506
1325/10
792
205/4
1439
848/1
848/2
848/3
848/5
848/6
674
223/2
223/3
223/4
449
487/4
487/5
487/7
488/1
488/10
488/11
582
584/1
498
276
736
1310/2 U Nádraží
1310/4
490/2
490/3
490/4
490/5
490/6
301
303
304
305
363
849/2
529/1
529/2
529/3
273/1
273/2
274/1
274/2
274/3
530/2
530/3
530/4
530/5
530/6
531/2
531/3
531/4
532/3
532/4
679
680
500
499
892
451
528
1311/1
340
341
325
323
324
491/3
492/3
1536
1366/4
1366/13
1366/14
1366/15
658/1
panely
R247
622
3251
nást.84m
nást.94m
nást.81m
nást.57m
Vk1
Vk2