

LEGENDA MAPY

STÁVAJÍCÍ STAV

HRANICE PARCEL KATASTRU NEMOVITOSTÍ

HRANICE DRÁŽNÍHO POZEMKU

LEGENDA NOVÝCH SÍTÍ ZŘIZOVANÝCH V RÁMCI STAVBY

z









PS 01 STANIČNÍ ZABEZPEČOVACÍ ZAŘÍZENÍ BARTOUŠOV

PS 02 KABELIZACE VČETNÉ PŘENOSOVÝCH SYSTÉMŮ

SO 112 NAPÁJENÍ

Souřadnicový systém: S-JTSK

Výškový systém: Bpv

Přehled verzí přílohy				
Číslo	Datum	Popis změny	Jméno	Podpis
Zadavatel: <b>Správa železniční dopravní cesty, státní organizace</b> Dlážděná 1003/7, Praha 1 - Nové Město 110 00 <b>SŽDC s.o., Stavební správa východ</b> Nerudova 1, Olomouc 772 58				
Zhotovitel: <b>PROJEKT servis spol. s r.o.</b> U Elektry 830/2b, Praha 9 - Hloubětín 198 00 IČ: 49823141 tel.: 281 090 860 www.projekt-servis.cz   firma@projekt-servis.cz				
Hlavní inženýr projektu:  Jiří Novosad, DIS.		Zástupce hlavního inženýra projektu  Bc. Michal Munzar		
Zpracovatel částí: <b>STARMON s r.o.</b> Průmyslová 1880, Choceň 565 01 IČ: 49285751 tel.: 465 530 177 www.starmon.cz   starmon@starmon.cz				
Vypracoval:  Ing. Miroslav Vacek		Kontroloval:  Petr Janů	Odpovědný projektant:  Ing. Ladislav Kempný	
KRAJ: Královéhradecký		OKRES: Jičín	OÚ: Jičíněves	
Název akce: <b>Zřízení výhybny Bartoušov</b>				
Část: D - Dokumentace objektů a technických a technologických zařízení <b>PS 01 STANIČNÍ ZABEZPEČOVACÍ ZAŘÍZENÍ BARTOUŠOV</b>			Číslo zakázky: <b>ZAK-2019-19</b>	
Příloha: <b>POLOHOPISNÝ VÝKRES, 14. ČÁST</b>			Stupeň: DSP, PDPS	
			Datum: 01/2020	
			Měřítko: 1:1000	
			Formát: 5A4	
Verze:			Část: <b>D.1.1.1</b>	Č. přílohy: <b>0114</b>