

## GEODETICKÉ ÚDAJE

Výpis z databáze Železničního bodového pole

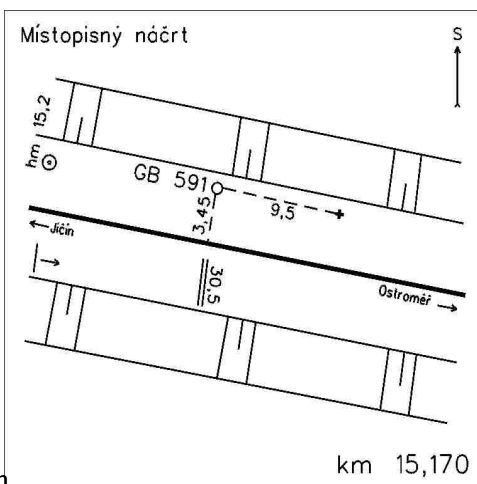
Databáze: **BODOVE\_POLE.mdb** ----- Umístěná v: d:\BODOVE\_POLE\PolohoveBP\

Pracoviště: **SŽG Praha - OCD** - 21.6.2017 14:54:38 - Šíp

!!! NEŘÍZENÁ KOPIE !!!

Traťový úsek:	<b>1061</b>	Ostroměř (mimo) - Jičín (včetně)
Definiční úsek:	<b>04</b>	Popis DU
Číslo bodu:	<b>591</b>	km: <b>15,17</b> Katastrální území: Popovice u Jičína

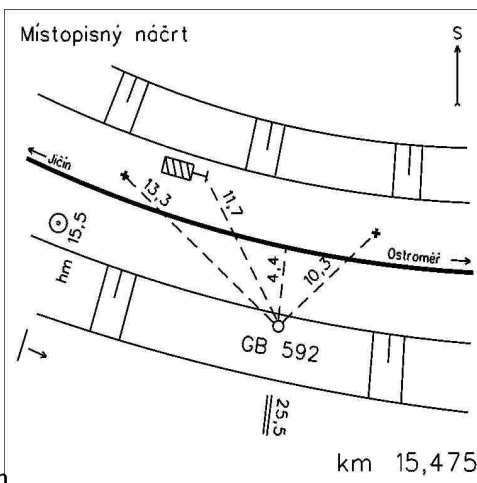
<b>Souřadnice</b>	<b>JTSK</b>
Y =	671331,246
X =	1015704,081
Nadm. výška	263,478
<b>Souřadnice</b>	<b>ETRS89</b>
Latitude	
Longitude	
ElHigh	
Výškový systém:	Bpv
Typ určení výšky:	N
Typ určení bodu:	POL
Třída přesnosti:	2
Splnění TKP:	ANO



Druh stabilizace:	kámen s měřickým hřebem
Poznámka:	TUDU 106104, ML JŽM 1061 024
Vyhotovil:	SŽG Praha prac. HK
Platnost (od-do):	1.1.2011 -
Transformační klíč:	
Původ bodu:	Bodové pole pro podrobné měření
Technická zpráva:	TZZBP1061KM000-017.pdf

Traťový úsek:	<b>1061</b>	Ostroměř (mimo) - Jičín (včetně)
Definiční úsek:	<b>04</b>	Popis DU
Číslo bodu:	<b>592</b>	km: <b>15,475</b> Katastrální území: Popovice u Jičína

<b>Souřadnice</b>	<b>JTSK</b>
Y =	671624,978
X =	1015621,512
Nadm. výška	265,487
<b>Souřadnice</b>	<b>ETRS89</b>
Latitude	
Longitude	
ElHigh	
Výškový systém:	Bpv
Typ určení výšky:	N
Typ určení bodu:	POL
Třída přesnosti:	2
Splnění TKP:	ANO



Druh stabilizace:	kámen s měřickým hřebem
Poznámka:	TUDU 106104, ML JŽM 1061 024
Vyhotovil:	SŽG Praha prac. HK
Platnost (od-do):	1.1.2011 -
Transformační klíč:	
Původ bodu:	Bodové pole pro podrobné měření
Technická zpráva:	TZZBP1061KM000-017.pdf



## GEODETICKÉ ÚDAJE

Výpis z databáze Železničního bodového pole

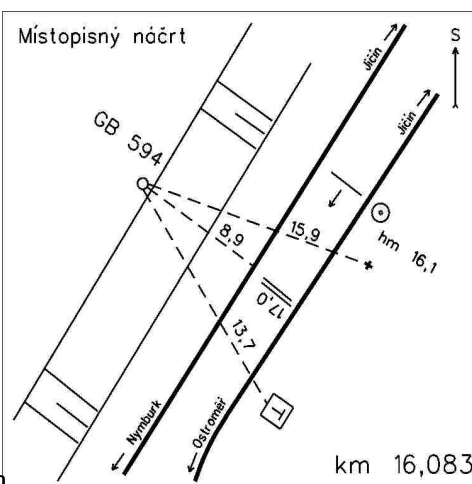
Databáze: **BODOVE\_POLE.mdb** ----- Umístěná v: d:\BODOVE\_POLE\PolohoveBP\

Pracoviště: **SŽG Praha - OCD** - 21.6.2017 14:54:38 - Šíp

**!!! NEŘÍZENÁ KOPIE !!!**

*Traťový úsek:* **1061** Ostroměř (mimo) - Jičín (včetně)  
*Definiční úsek:* **04** Popis DU  
*Číslo bodu:* **594** km: **16,083** Katastrální území: Jičín

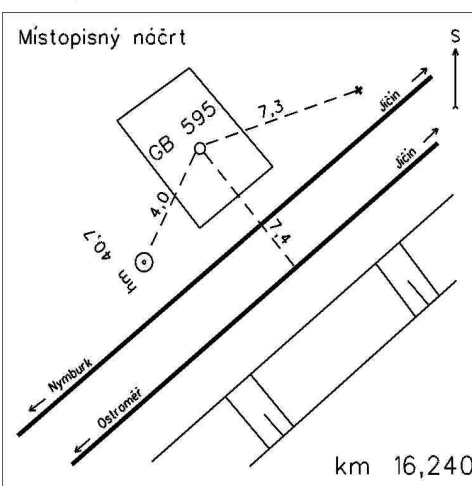
**Souřadnice JTSK**  
*Y =* 671718,072  
*X =* 1015120,232  
*Nadm. výška* 268,223  
**Souřadnice ETRS89**  
*Latitude*  
*Longitude*  
*ElHigh*  
*Výškový systém:* Bpv  
*Typ určení výšky:* N  
*Typ určení bodu:* POL  
*Třída přesnosti:* 2  
*Splnění TKP:* ANO



*Druh stabilizace:* kámen s měřickým hřebem  
*Poznámka:* TUDU 106104, ML JŽM 1061 025  
*Vyhotovil:* SŽG Praha prac. HK  
*Platnost (od-do):* 1.1.2011 -  
*Transformační klíč:*  
*Původ bodu:* Bodové pole pro podrobné měření  
*Technická zpráva:* TZZBP1061KM000-017.pdf

*Traťový úsek:* **1061** Ostroměř (mimo) - Jičín (včetně)  
*Definiční úsek:* **04** Popis DU  
*Číslo bodu:* **595** km: **16,24** Katastrální území: Jičín

**Souřadnice JTSK**  
*Y =* 671592,438  
*X =* 1015026,605  
*Nadm. výška* 269,213  
**Souřadnice ETRS89**  
*Latitude*  
*Longitude*  
*ElHigh*  
*Výškový systém:* Bpv  
*Typ určení výšky:* N  
*Typ určení bodu:* POL  
*Třída přesnosti:* 2  
*Splnění TKP:* ANO



*Druh stabilizace:* měřický hřeb  
*Poznámka:* TUDU 106104, ML JŽM 1061 025  
*Vyhotovil:* SŽG Praha prac. HK  
*Platnost (od-do):* 1.1.2011 -  
*Transformační klíč:*  
*Původ bodu:* Bodové pole pro podrobné měření  
*Technická zpráva:* TZZBP1061KM000-017.pdf



## GEODETICKÉ ÚDAJE

Výpis z databáze Železničního bodového pole

Databáze: **BODOVE\_POLE.mdb** ----- Umístěná v: d:\BODOVE\_POLE\PolohoveBP\

Pracoviště: **SŽG Praha - OCD** - 21.6.2017 14:54:38 - Šíp

!!! NEŘÍZENÁ KOPIE !!!

Traťový úsek: **1061** Ostroměř (mimo) - Jičín (včetně)  
 Definiční úsek: **04** Popis DU  
 Číslo bodu: **596** km: **16,297** Katastrální území: Jičín

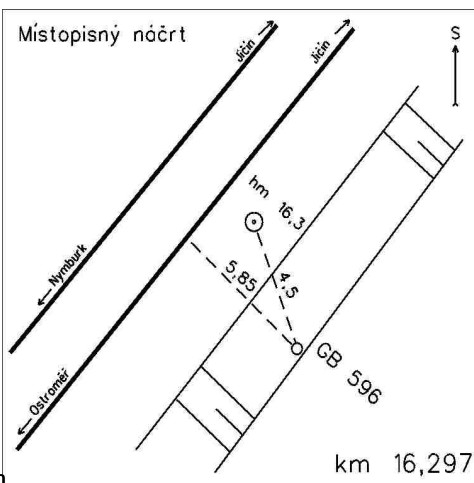
**Souřadnice JTSK**  
 Y = 671538,779  
 X = 1015002,998  
 Nadm. výška 269,313

**Souřadnice ETRS89**

Latitude  
 Longitude  
 ElHigh

Výškový systém: Bpv  
 Typ určení výšky: N  
 Typ určení bodu: POL  
 Třída přesnosti: 2  
 Splnění TKP: ANO

Druh stabilizace: kámen s měřickým hřebem  
 Poznámka: TUDU 106104, ML JŽM 1061 025  
 Vyhotovil: SŽG Praha prac. HK  
 Platnost (od-do): 1.1.2011 -  
 Transformační klíč:  
 Původ bodu: Bodové pole pro podrobné měření  
 Technická zpráva: TZZBP1061KM000-017.pdf



Traťový úsek: **1061** Ostroměř (mimo) - Jičín (včetně)  
 Definiční úsek: **04** Popis DU  
 Číslo bodu: **597** km: **16,554** Katastrální území: Jičín

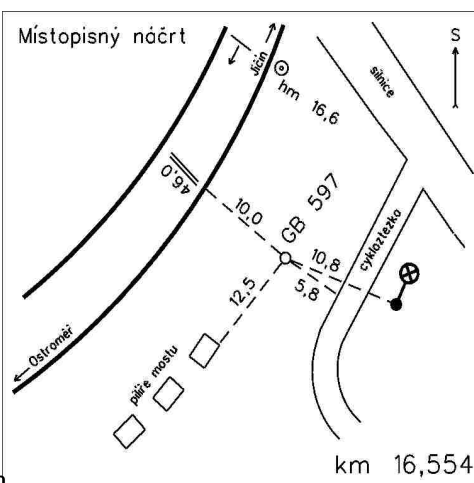
**Souřadnice JTSK**  
 Y = 671353,599  
 X = 1014814,96  
 Nadm. výška 269,785

**Souřadnice ETRS89**

Latitude  
 Longitude  
 ElHigh

Výškový systém: Bpv  
 Typ určení výšky: N  
 Typ určení bodu: POL  
 Třída přesnosti: 2  
 Splnění TKP: ANO

Druh stabilizace: kámen s měřickým hřebem  
 Poznámka: TUDU 106104, ML JŽM 1061 026  
 Vyhotovil: SŽG Praha prac. HK  
 Platnost (od-do): 1.1.2011 -  
 Transformační klíč:  
 Původ bodu: Bodové pole pro podrobné měření  
 Technická zpráva: TZZBP1061KM000-017.pdf



## GEODETICKÉ ÚDAJE

Výpis z databáze Železničního bodového pole

Databáze: **BODOVE\_POLE.mdb** ----- Umístěná v: d:\BODOVE\_POLE\PolohoveBP\

Pracoviště: **SŽG Praha - OCD** - 21.6.2017 14:54:38 - Šíp

!!! NEŘÍZENÁ KOPIE !!!

Traťový úsek: **1061** Ostroměř (mimo) - Jičín (včetně)  
 Definiční úsek: **04** Popis DU  
 Číslo bodu: **598** km: **16,699** Katastrální území: Jičín

**Souřadnice JTSK**  
 Y = 671320,261  
 X = 1014676,963  
 Nadm. výška 270,308

**Souřadnice ETRS89**

Latitude  
 Longitude  
 ElHigh

Výškový systém: Bpv

Typ určení výšky: N

Typ určení bodu: POL

Třída přesnosti: 2

Splnění TKP: ANO

Druh stabilizace: měřický hřeb

Poznámka: TUDU 106104, ML JŽM 1061 026

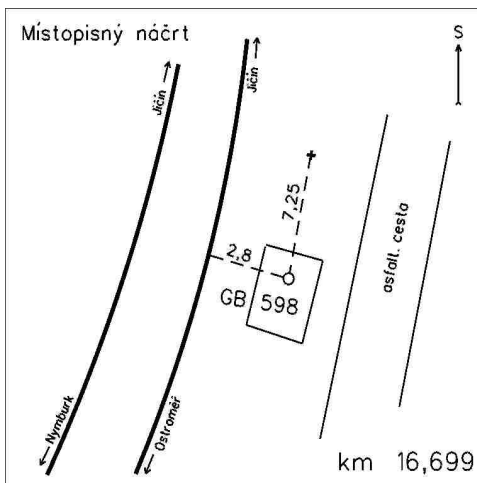
Vyhotovil: SŽG Praha prac. HK

Platnost (od-do): 1.1.2011 -

Transformační klíč:

Původ bodu: Bodové pole pro podrobné měření

Technická zpráva: TZZBP1061KM000-017.pdf



Traťový úsek: **1061** Ostroměř (mimo) - Jičín (včetně)  
 Definiční úsek: **04** Popis DU  
 Číslo bodu: **3010** km: **16,802** Katastrální území: Jičín

**Souřadnice JTSK**  
 Y = 671321,912  
 X = 1014572,958  
 Nadm. výška 270,501

**Souřadnice ETRS89**

Latitude 50° 25' 28.55914" N

Longitude 15° 21' 48.07908" E

ElHigh 314,285

Výškový systém: Bpv

Typ určení výšky:

Typ určení bodu: GPS

Třída přesnosti: 0

Splnění TKP: ANO

Druh stabilizace: měřický hřeb v žulovém hranolu 16x16x72

Poznámka:

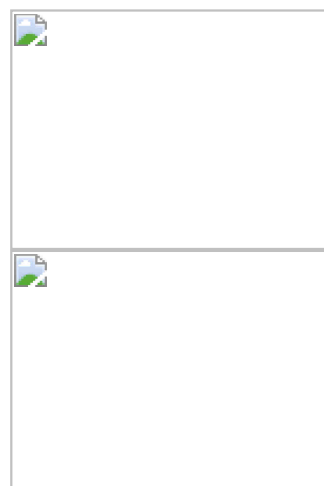
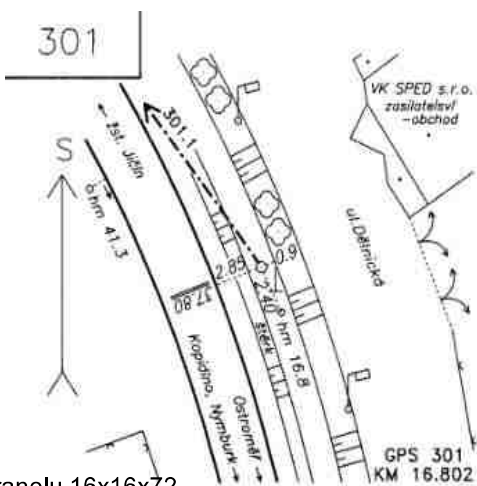
Vyhotovil: SŽG Praha, prac.Pha

Platnost (od-do): 1.1.2006 -

Transformační klíč: 0

Původ bodu:

Technická zpráva:



## GEODETICKÉ ÚDAJE

Výpis z databáze Železničního bodového pole

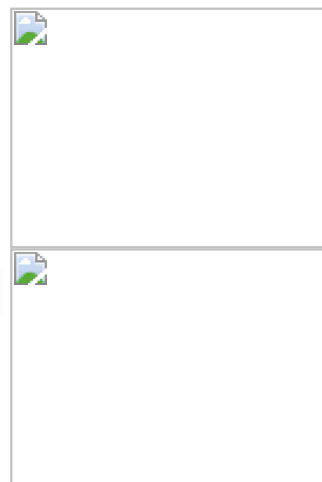
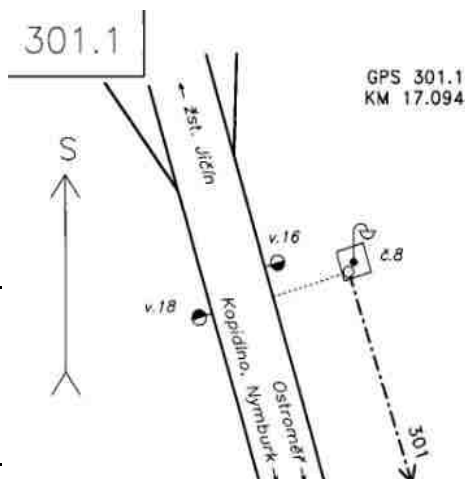
Databáze: **BODOVE\_POLE.mdb** ----- Umístěná v: d:\BODOVE\_POLE\PolohoveBP\

Pracoviště: **SŽG Praha - OCD** - 21.6.2017 14:54:38 - Šíp

!!! NEŘÍZENÁ KOPIE !!!

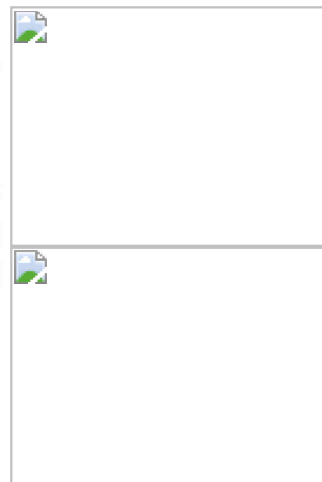
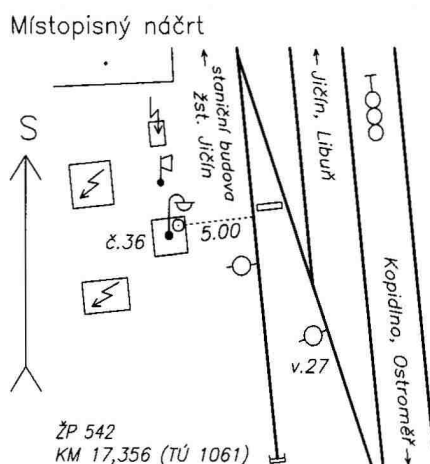
**Traťový úsek:** **1061** Ostroměř (mimo) - Jičín (včetně)  
**Definiční úsek:** **C1** Popis DU  
**Číslo bodu:** **3011** km: **17,094** Katastrální území: Jičín

**Souřadnice JTSK**  
Y = 671390,371  
X = 1014289,475  
Nadm. výška 272,287  
**Souřadnice ETRS89**  
Latitude 50° 25' 37.38866" N  
Longitude 15° 21' 42.85888" E  
ElHigh 316,088  
Výškový systém: Bpv  
Typ určení výšky: GPS  
Typ určení bodu: GPS  
Třída přesnosti: 0  
Splnění TKP: ANO  
Druh stabilizace: měřický hřeb  
Poznámka: Bývalý bod č.541, přeurčený metodou GPS  
Vyhotožil: SŽG Praha, prac.Pha  
Platnost (od-do): 1.1.2006 -  
Transformační klíč: 0  
Původ bodu:  
Technická zpráva:



**Traťový úsek:** **1061** Ostroměř (mimo) - Jičín (včetně)  
**Definiční úsek:** **CA** Popis DU  
**Číslo bodu:** **542** km: **17,356** Katastrální území: Jičín, obec Jičín

**Souřadnice JTSK**  
Y = 671406,018  
X = 1014027,931  
Nadm. výška 273,88  
**Souřadnice ETRS89**  
Latitude  
Longitude  
ElHigh 0  
Výškový systém: Bpv  
Typ určení výšky: niv.  
Typ určení bodu: GPS  
Třída přesnosti: 1  
Splnění TKP: ANO  
Druh stabilizace: měřický hřeb v základu/sloupu č.56  
Poznámka: TUDU 1061C9,m,I,1061\_027  
Vyhotožil: SŽG Praha, prac.Pha  
Platnost (od-do): 1.1.2006 -  
Transformační klíč: 0  
Původ bodu:  
Technická zpráva:



## GEODETICKÉ ÚDAJE

Výpis z databáze Železničního bodového pole

Databáze: **BODOVE\_POLE.mdb** ----- Umístěná v: d:\BODOVE\_POLE\PolohoveBP\

Pracoviště: **SŽG Praha - OCD** - 21.6.2017 14:54:39 - Šíp

**!!! NEŘÍZENÁ KOPIE !!!**

<i>Traťový úsek:</i>	<b>1061</b>	Ostroměř (mimo) - Jičín (včetně)
<i>Definiční úsek:</i>	<b>CA</b>	Popis DU
<i>Číslo bodu:</i>	<b>599</b>	km: <b>17,372</b> Katastrální území: Jičín

<b>Souřadnice</b>	<b>JTSK</b>
Y =	671485,417
X =	1014026,311
Nadm. výška	273,189

<b>Souřadnice</b>	<b>ETRS89</b>
-------------------	---------------

Latitude	
Longitude	
ElHigh	0

Výškový systém:	BpV
-----------------	-----

Typ určení výšky:	Niv
-------------------	-----

Typ určení bodu:	POL
------------------	-----

Třída přesnosti:	2
------------------	---

Splnění TKP:	ANO
--------------	-----

Druh stabilizace:	měřický hřeb v základu lampy č. 26
-------------------	------------------------------------

*Poznámka:*

Vyhotovil:	GON Hradec Králové
------------	--------------------

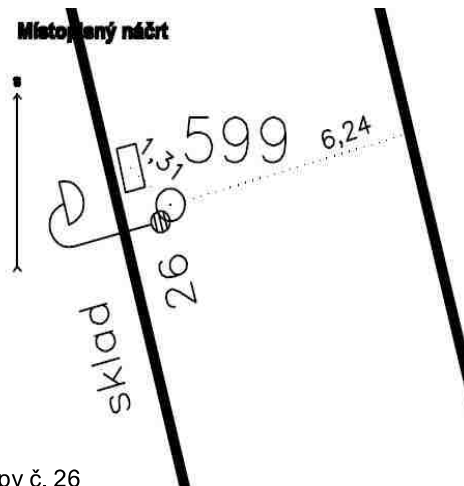
Platnost (od-do):	12.9.2013 -
-------------------	-------------

*Transformační klíč:*

*Původ bodu:*

Technická zpráva:	TZZBP1061km017-018_GON.pdf
-------------------	----------------------------

Místopisný náčrt



<i>Traťový úsek:</i>	<b>1061</b>	Ostroměř (mimo) - Jičín (včetně)
<i>Definiční úsek:</i>	<b>CA</b>	Popis DU
<i>Číslo bodu:</i>	<b>543</b>	km: <b>17,524</b> Katastrální území: Jičín, obec Jičín

<b>Souřadnice</b>	<b>JTSK</b>
Y =	671498,371
X =	1013872,622
Nadm. výška	273,466

<b>Souřadnice</b>	<b>ETRS89</b>
-------------------	---------------

Latitude	
Longitude	
ElHigh	0

Výškový systém:	Bpv
-----------------	-----

Typ určení výšky:	niv.
-------------------	------

Typ určení bodu:	GPS
------------------	-----

Třída přesnosti:	1
------------------	---

Splnění TKP:	ANO
--------------	-----

Druh stabilizace:	měřický hřeb v základu/sloupu č.35
-------------------	------------------------------------

*Poznámka:* TUDU 1061C9,m,I,1061\_027

Vyhotovil:	SŽG Praha, prac.Pha
------------	---------------------

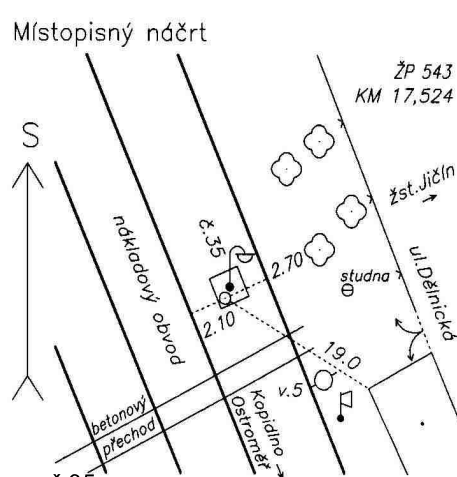
Platnost (od-do):	1.1.2006 -
-------------------	------------

*Transformační klíč:* 0

*Původ bodu:*

*Technická zpráva:*

Místopisný náčrt



## GEODETICKÉ ÚDAJE

Výpis z databáze Železničního bodového pole

Databáze: **BODOVE\_POLE.mdb** ----- Umístěná v: d:\BODOVE\_POLE\PolohoveBP\

Pracoviště: **SŽG Praha - OCD** - 21.6.2017 14:54:39 - Šíp

**!!! NEŘÍZENÁ KOPIE !!!**

Traťový úsek:	<b>1061</b>	Ostroměř (mimo) - Jičín (včetně)
Definiční úsek:	<b>C3</b>	Popis DU
Číslo bodu:	<b>3021</b>	km: <b>17,59</b> Katastrální území: Jičín 1301/1, ost.plocha

<b>Souřadnice</b>	<b>JTSK</b>
Y =	671367,874
X =	1013798,565
Nadm. výška	274,755
<b>Souřadnice</b>	<b>ETRS89</b>
Latitude	50° 25' 53.24414" N
Longitude	15° 21' 40.90922" E
ElHigh	318,549

Výškový systém: Bpv

Typ určení výšky:

Typ určení bodu: GPS

Třída přesnosti: 0

Splnění TKP: ANO

Druh stabilizace: měřický hřeb v žulovém hranolu 16x16x72

Poznámka:

Vyhotovil: SŽG Praha, prac.Pha

Platnost (od-do): 1.1.2006 -

Transformační klíč: 0

Původ bodu:

Technická zpráva:

