"ZŘÍZENÍ VÝHYBNY BARTOUŠOV"
ÚSEK KM 38,100 – 38,300 (KÚ STARÉ MÍSTO)
M 1:500

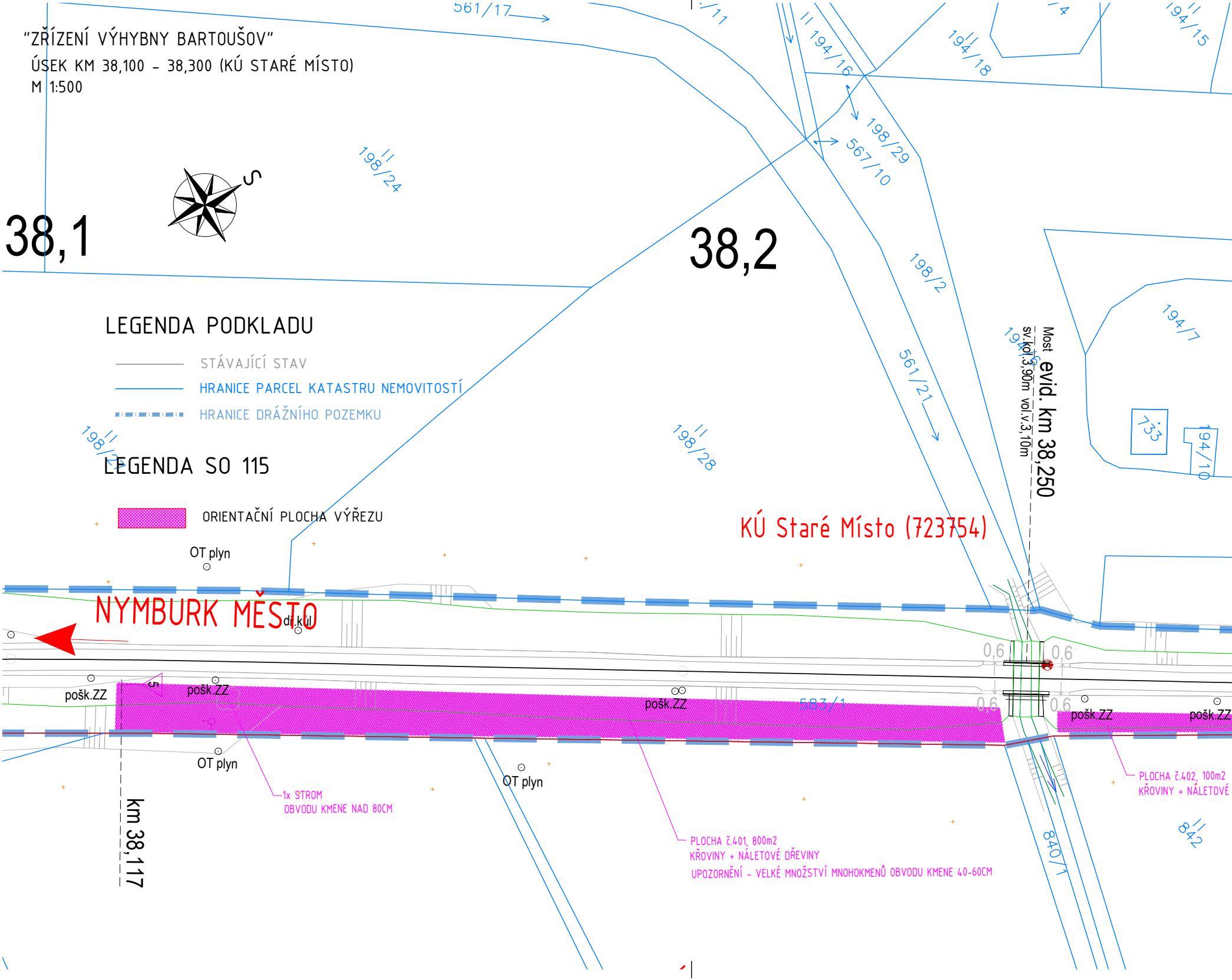
561/17
/11
/4
194/16
194/18
194/15
198/29
567/10
198/24
S
38,1
38,2
198/2
194/7
561/21
Most
evid. km 38,250
sv.kol.3,90m vol.v.3,10m
194/6
733
194/10
198/28
198/2
LEGENDA PODKLADU
STÁVAJÍCÍ STAV
HRANICE PARCEL KATASTRU NEMOVITOSTÍ
HRANICE DRÁŽNÍHO POZEMKU
LEGENDA SO 115
▨ ORIENTAČNÍ PLOCHA VÝŘEZU
KÚ Staré Místo (723754)
OT plyn
NYMBURK MĚSTO
dl.kůl
0,6
0,6
0,6
0,6
pošk.ZZ
pošk.ZZ
pošk.ZZ
pošk.ZZ
pošk.ZZ
583/1
OT plyn
OT plyn
1x STROM
OBVODU KMENE NAD 80CM
km 38,117
PLOCHA č.401, 800m2
KŘOVINY + NÁLETOVÉ DŘEVINY
UPOZORNĚNÍ – VELKÉ MNOŽSTVÍ MNOHOKMENŮ OBVODU KMENE 40-60CM
840/1
PLOCHA č.402, 100m2
KŘOVINY + NÁLETOVÉ
842

"ZŘÍZENÍ VÝHYBNY BARTOUŠOV"
ÚSEK KM 38,500 – 38,800 (KÚ STARÉ MÍSTO)
M 1:500

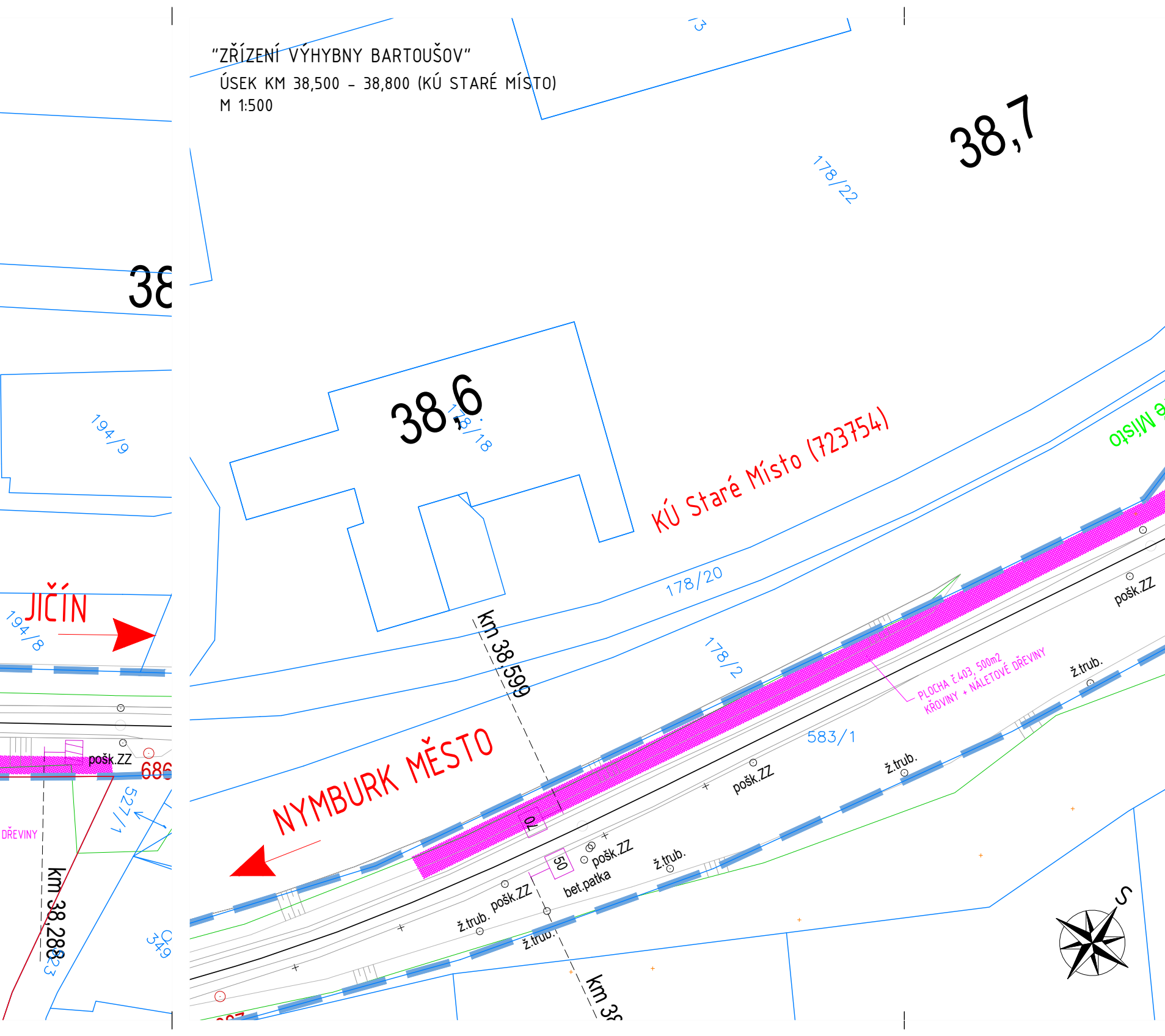
/3
38,7
178/22
38
194/9
38,6
178/18
KÚ Staré Místo (723754)
e Místo
178/20
JIČÍN
194/8
km 38,599
178/2
pošk.ZZ
PLOCHA č.403, 500m2
KŘOVINY + NÁLETOVÉ DŘEVINY
ž.trub.
583/1
pošk.ZZ
686
ž.trub.
527/1
DŘEVINY
NYMBURK MĚSTO
70
pošk.ZZ
50
bet.patka
ž.trub.
pošk.ZZ
ž.trub.
ž.trub.
km 38,288
349
km 38
S

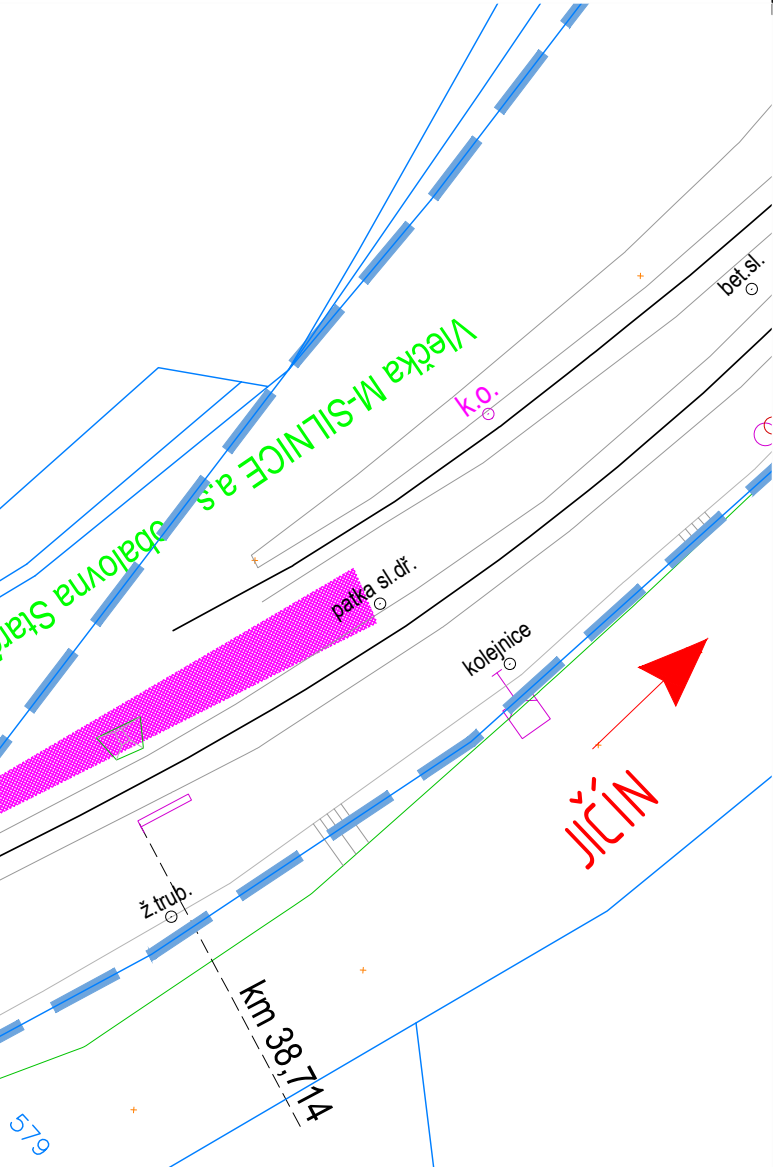
Vlečka M-SILNICE a.s.
obalovna Sta
k.o.
bet.sl.
patka sl.dř.
kolejnice
ž.trub.
km 38,714
JIČÍN
579

LEGENDA PODKLADU

STÁVAJÍCÍ STAV

HRANICE PARCEL KATASTRU NEMOVITOSTÍ

HRANICE DRÁŽNÍHO POZEMKU

LEGENDA SO 115

▨ ORIENTAČNÍ PLOCHA VÝŘEZU

“ZŘÍZENÍ VÝHYBNY BARTOUŠOV”
ÚSEK KM 38,800 – 38,900 (KÚ STARÉ MÍSTO)
M 1:500

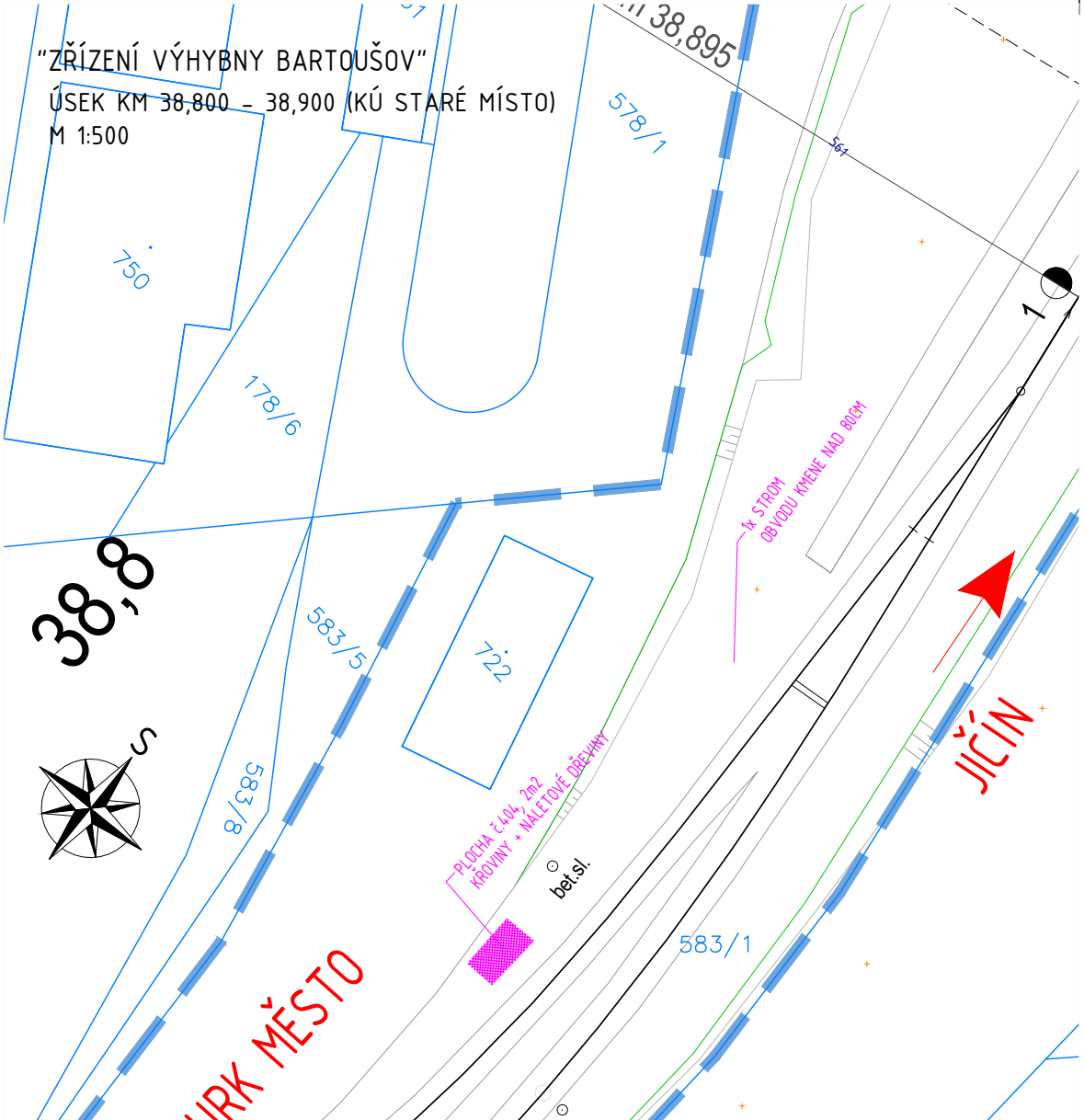
km 38,895
578/1
750
561
1
178/6
38,8
583/5
722
S
583/8
1x STROM OBVODU KMENE NAD 80CM
PLOCHA č.404, 2m2 KŘOVINY + NÁLETOVÉ DŘEVINY
bet.sl.
583/1
JIČÍN
NYMBURK MĚSTO
Vlečka
k.o.
bet.sl.
3340
579
338/1
340/1
sl.dř.

LEGENDA PODKLADU

STÁVAJÍCÍ STAV

HRANICE PARCEL KATASTRU NEMOVITOSTÍ

HRANICE DRÁŽNÍHO POZEMKU

LEGENDA SO 115

▨ ORIENTAČNÍ PLOCHA VÝŘEZU

"ZŘÍZENÍ VÝHYBNY BARTOUŠOV"
ÚSEK KM 39,700 – 39,800 (KÚ STARÉ MÍSTO)
M 1:500

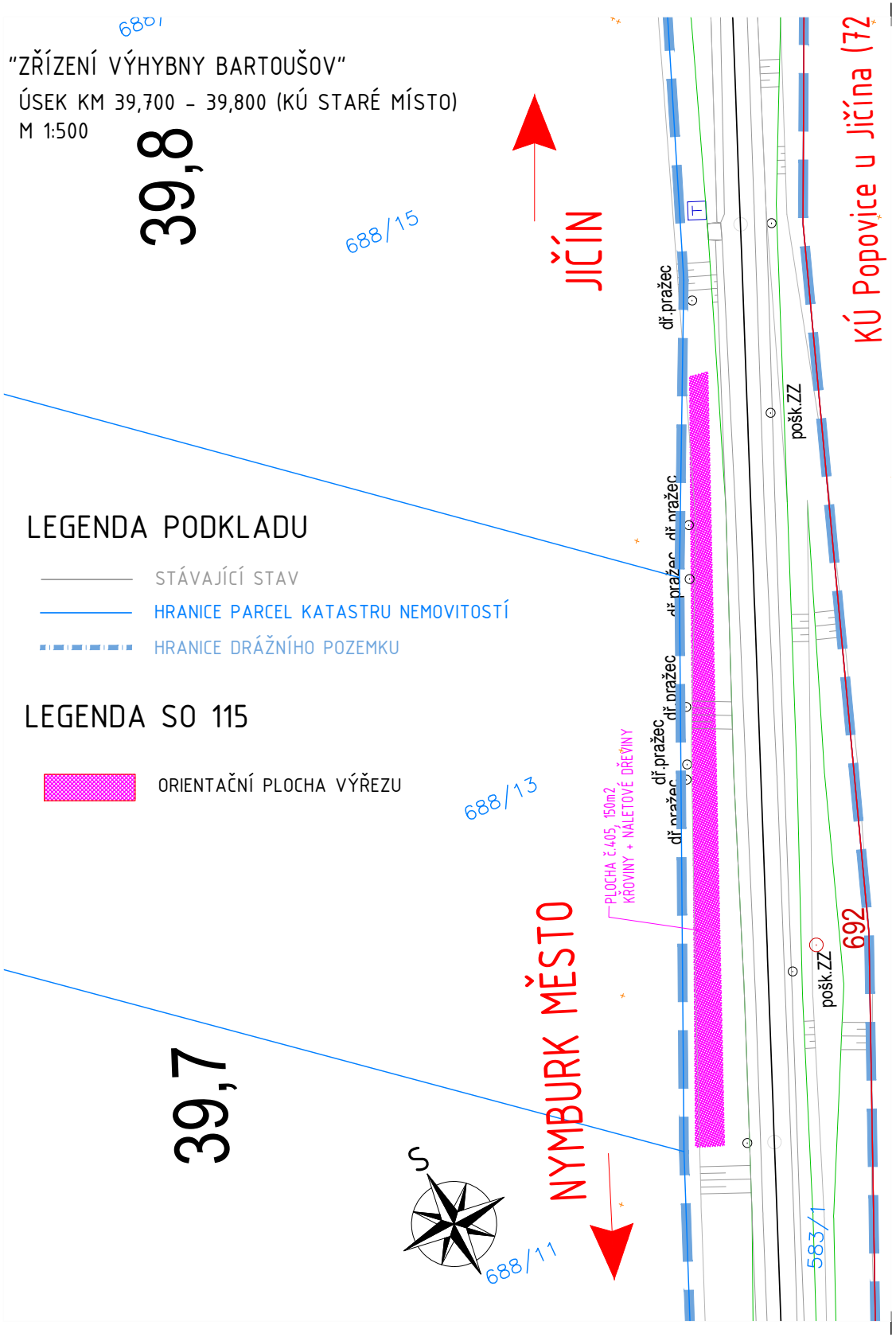
688/
39,8
688/15
JIČÍN
dř.pražec
pošk.ZZ
KÚ Popovice u Jičína (72
dř.pražec
dř.pražec
dř.pražec
dř.pražec
dř.pražec
dř.pražec
688/13
PLOCHA Č.405, 150m2
KŘOVINY + NÁLETOVÉ DŘEVINY
692
pošk.ZZ
NYMBURK MĚSTO
39,7
S
688/11
583/1

LEGENDA PODKLADU

───	STÁVAJÍCÍ STAV
───	HRANICE PARCEL KATASTRU NEMOVITOSTÍ
▬ · ▬ · ▬	HRANICE DRÁŽNÍHO POZEMKU

LEGENDA SO 115

▨	ORIENTAČNÍ PLOCHA VÝŘEZU

Souřadnicový systém: S-JTSK
Výškový systém: Bpv

Přehled verzí přílohy

Číslo	*Datum*	*Popis změny*	*Jméno*	*Podpis*

Zadavatel:
Správa železniční dopravní cesty, státní organizace
Dlážděná 1003/7, Praha 1 - Nové Město 110 00
SŽDC s.o., Stavební správa východ
Nerudova 1, Olomouc 772 58

Zhotovitel:
PROJEKT servis spol. s r.o.
U Elektry 830/2b, Praha 9 - Hloubětín 198 00
IČ: 49823141
tel.: 281 090 860
www.projekt-servis.cz firma@projekt-servis.cz

Hlavní inženýr projektu: Jiří Novosad, DiS.
Zástupce hlavního inženýra projektu Bc. Michal Munzar

Zpracovatel části:
PROJEKT servis spol. s r.o.
U Elektry 830/2b, Praha 9 - Hloubětín 198 00
IČ: 49823141
tel.: 281 090 860
www.projekt-servis.cz firma@projekt-servis.cz

Vypracoval: Jiří Novosad, DiS.
Kontroloval: Bc. Michal Munzar
Odpovědný projektant: Ing. Martin Koudelka

KRAJ: Královéhradecký
OKRES: Jičín
OÚ: Jičíněves

Název akce:
Zřízení výhybny Bartoušov

Část:
D - Dokumentace objektů a technických a technologických zařízení

SO 115 KÁCENÍ A NÁHRADNÍ VÝSADBA

Příloha:
SITUACE VÝŘEZY - KÚ STARÉ MÍSTO

Číslo zakázky:	**ZAK-2019-19**
Stupeň:	DSP, PDPS
Datum:	01/2020
Měřítko:	1:500
Formát:	7xA4

Verze:	*Část:*	*Č. přílohy:*
	D.2.4.1	**6**

Dokument lze užívat pouze ve smyslu příslušné smlouvy o dílo. Žádná jeho část nemůže být dle zákona č. 121/2000 Sb. kopírována nebo jiným způsobem rozšiřována bez souhlasu PROJEKT servis spol. s r.o.