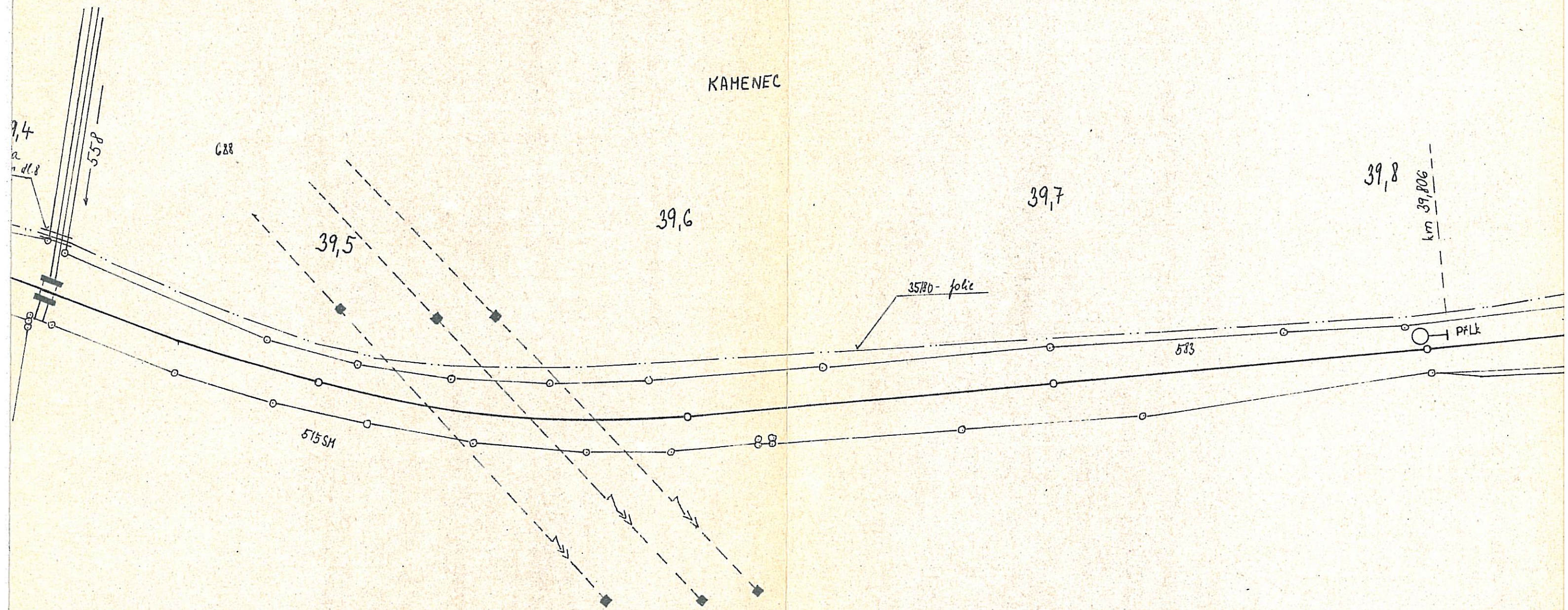
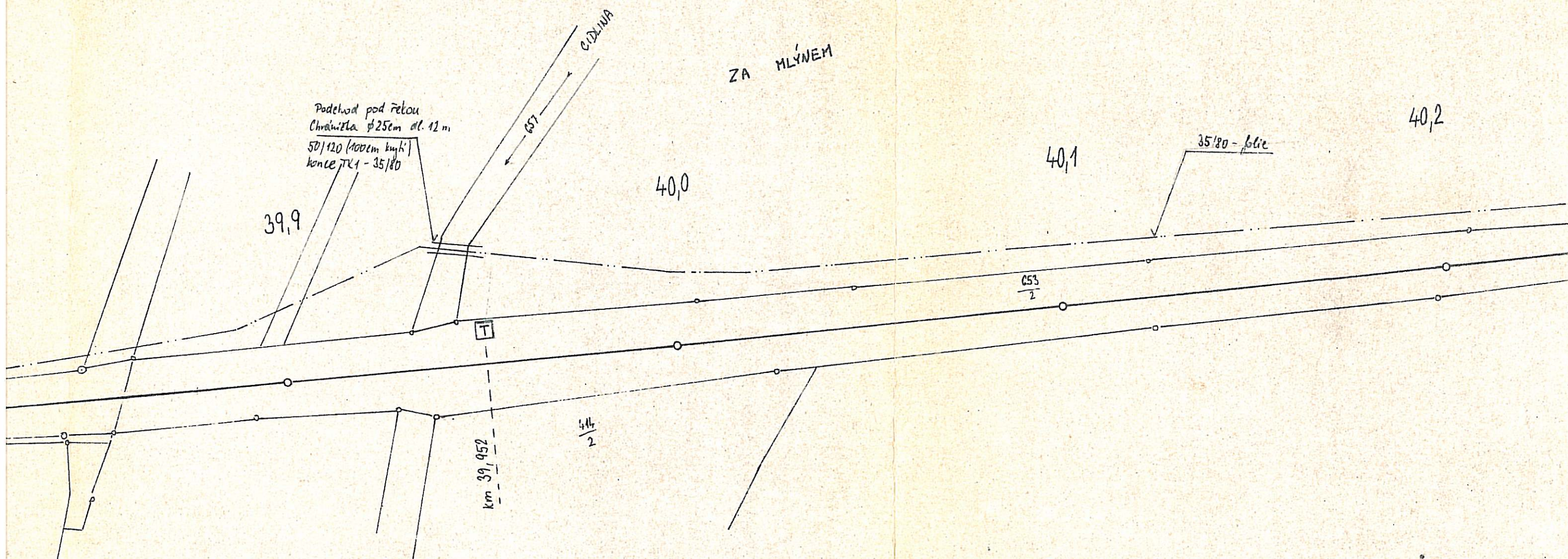
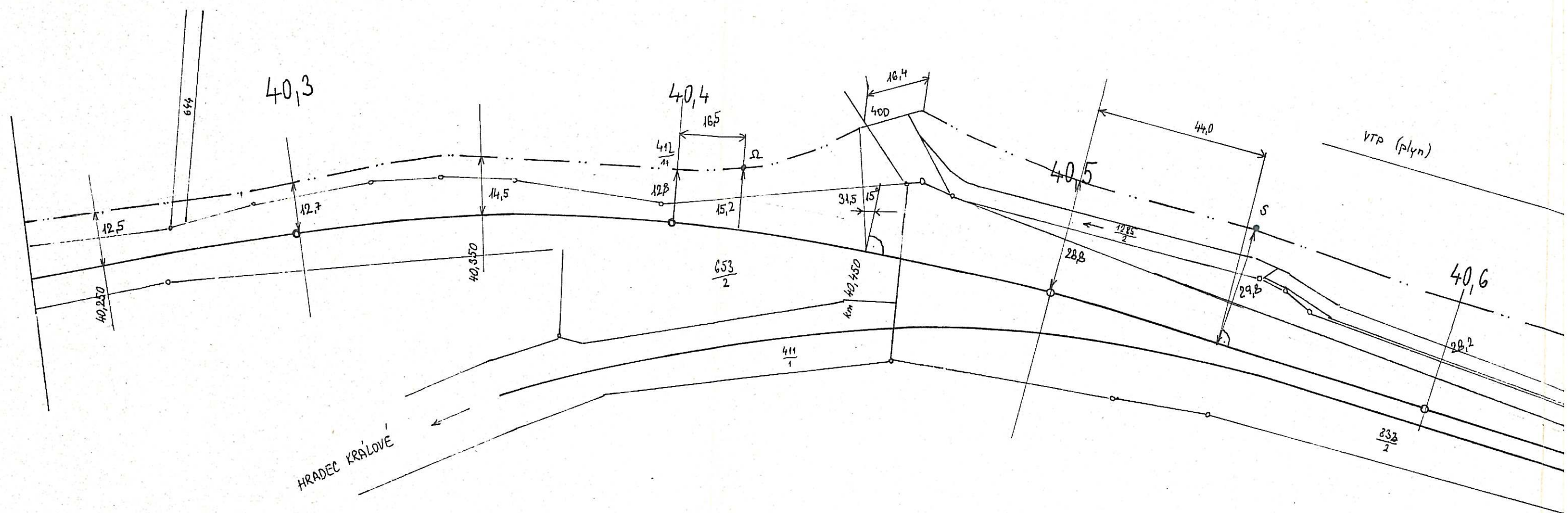


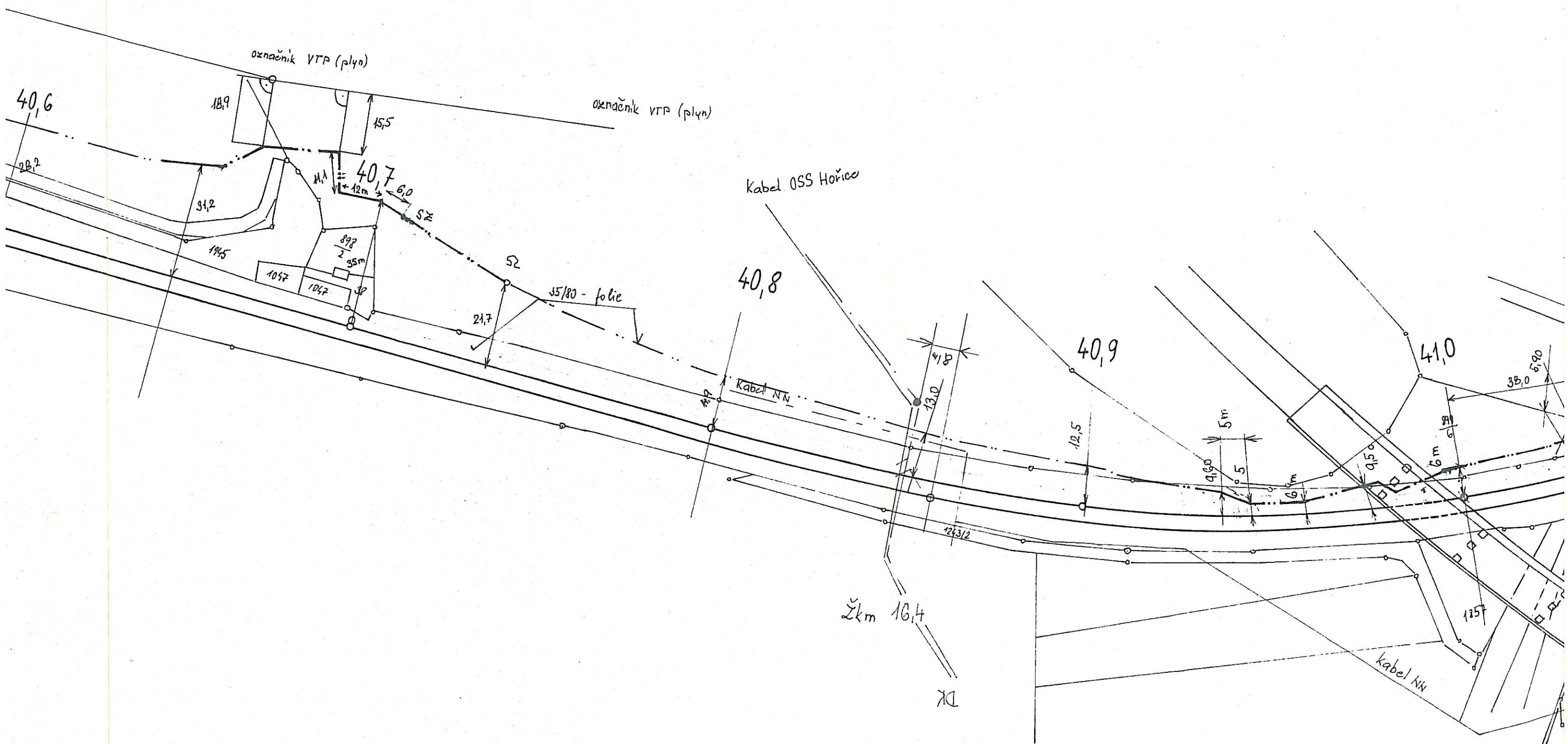
KAMENEC





Den	3.8.4	Sdělující a zabezpečující	Ing. Zetek
1:1000	6.8.4	distance IIR-RE	Ing. Chocenský
		Dne 20.3.1984	
		St. Misto u J. - zab. zařízení	
		Polohopisný plán	1.3.





Cidlina

120

128

R4

405

16,1

406

16,2

407

16,3

408

Ke str. domku ČSD

16,4

828
1047
38

