







**LEGENDA MAPY**

- STÁVAJÍCÍ STAV
- HRANICE PARCEL KATASTRU NEMOVITOSTÍ
- HRANICE DRÁŽNÍHO POZEMKU

**LEGENDA NOVÝCH SÍTÍ ZŘÍZOVANÝCH V RÁMCI STAVBY**

- PS 01 STANIČNÍ ZABEZPEČOVACÍ ZAŘÍZENÍ BARTOUSHOV
- PS 02 KABELIZACE VČETNĚ PŘENOSOVÝCH SYSTÉMŮ
- SO 112 NAPÁJENÍ

Souřadnicový systém: S-JTSK  
Výškový systém: Bpv

Přehled verzí přílohy				
Číslo	Datum	Popis změny	Jméno	Podpis
Zadavatel: Správa železniční dopravní cesty, státní organizace Dlážděná 1003/7, Praha 1 - Nové Město 110 00 SŽDC s.o., Stavební správa východ Nerudova 1, Olomouc 772 58				
Zhotovitel: PROJEKT servis spol. s r.o. U Elektrky 830/2b, Praha 9 - Hloubětín 198 00 IČ: 49823141 tel.: 281 090 860 www.projekt-servis.cz firma@projekt-servis.cz				
Hlavní inženýr projektu:  Jiří Novosad, DiS.			Zástupce hlavního inženýra projektu:  Bc. Michal Munzar	
Zpracovatel částí: STARMON s r.o. Průmyslová 1880, Choceň 565 01 IČ: 49285751 tel.: 465 530 177 www.starmon.cz starmon@starmon.cz				
Vypracoval:  Ing. Miroslav Vacek		Kontroloval:  Petr Janů	Odpovědný projektant:  Ing. Ladislav Kemný	
KRAJ: Královéhradecký		OKRES: Jičín	OÚ: Jičíněves	
Název akce: <b>Zřízení výhybny Bartoušov</b>				
Část: D - Dokumentace objektů a technických a technologických zařízení <b>PS 01 STANIČNÍ ZABEZPEČOVACÍ ZAŘÍZENÍ BARTOUSHOV</b>			Číslo zakázky: <b>ZAK-2019-19</b>	
<b>Příloha:</b> <b>POLOHOPISNÝ VÝKRES, 2. ČÁST</b>			Stupeň: DSP, PDPS	
			Datum: 01/2020	
			Měřítko: 1:1000	
			Formát: 7A4	
Verze:			Část:	Č. přílohy:
			<b>D.1.1.1</b>	<b>0102</b>

Dokument lze užívat pouze ve smyslu příslušné smlouvy o dílo. Žádná jeho část nemůže být dle zákona č. 121/2000 Sb. kopírována nebo jiným způsobem rozšiřována bez souhlasu PROJEKT servisu spol. s r.o.