

**Žadatel:**  
Egneza s.r.o.  
Bernát Michal  
Kpt. Jaroše 35/20  
43401 Most  
IČO: 07274564

**Evid. číslo žádosti:** 2020321097  
**Evid. číslo subjektu:** 0010125752

Technická správa města Žatec, s.r.o.  
Čeradická 1014  
438 01 Žatec

Žádám Vás o vyjádření k technické infrastruktuře z důvodu:  
**Existence sítí**

**Název akce:**  
Oprava mostních objektů v úseku Měcholupy - Žatec

**Výška stavby (m):** 2

**Vybraný způsob doručení vyjádření:** e-mailem

**Žádost vytvořena:** 15.11.2020

S pozdravem

Bernát Michal

Telefon: | Mobil: +420733774924 | E-mail: [bernat@egneza.cz](mailto:bernat@egneza.cz)

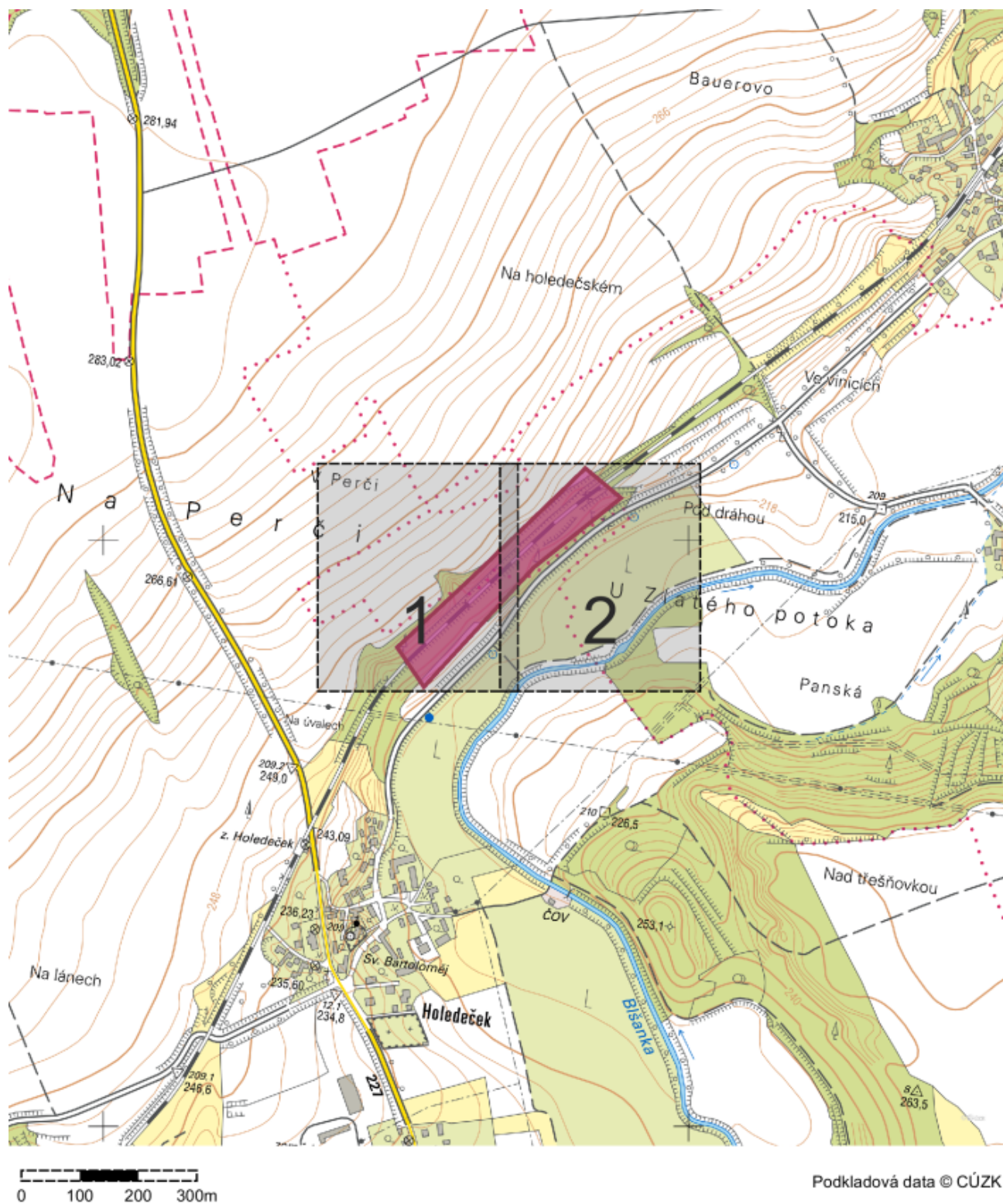
Evid. č. žádosti: 2020321097

Pořadové číslo polygonu: 1

Katastrální území: Holeděč (Louny) 640913; Stránky (Louny) 640921

Popis polygonu: SO 01, SO 02

### Polygon 1 - Mapa širších vztahů



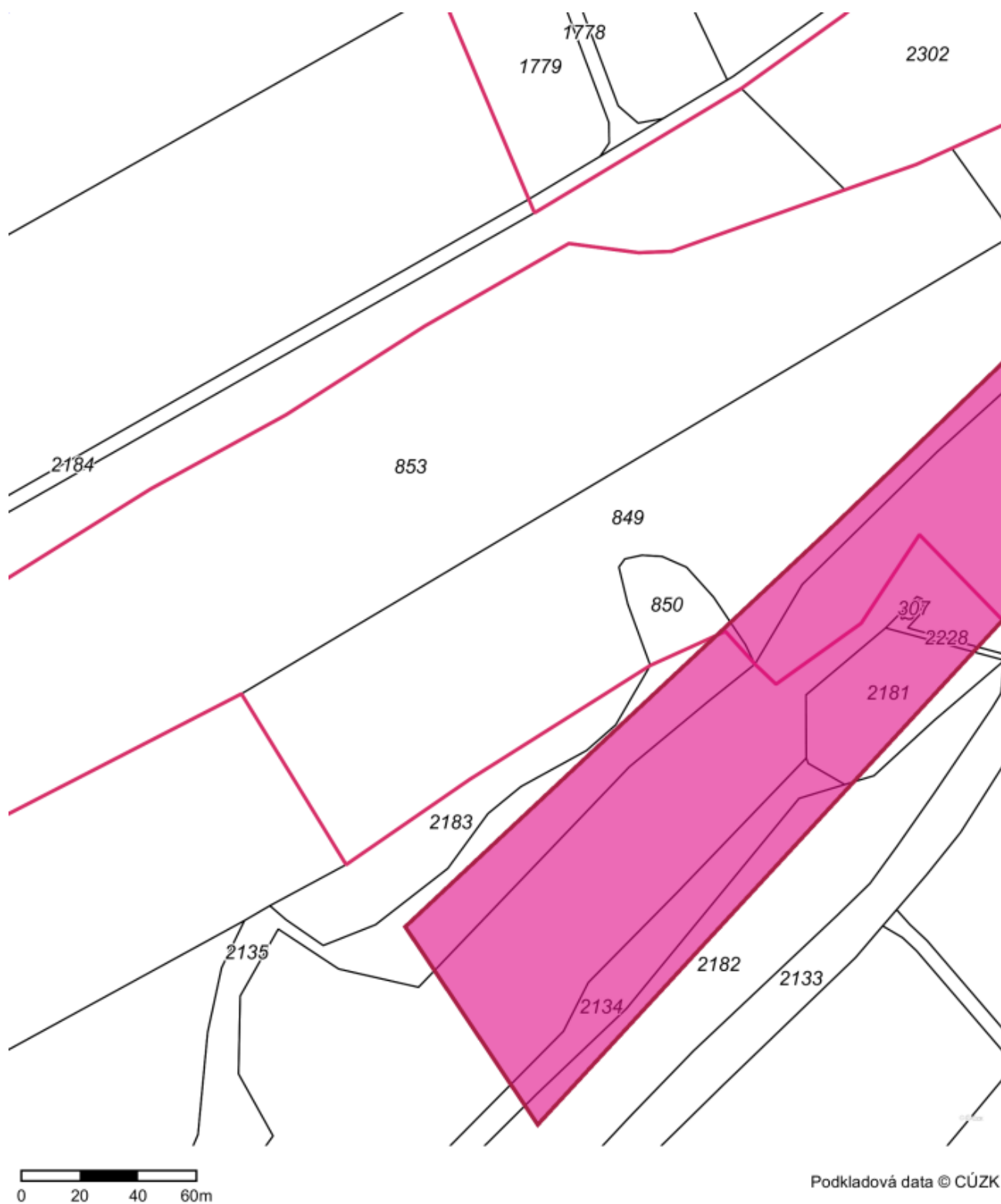
Evid. č. žádosti: 2020321097

Pořadové číslo polygonu: 1

Katastrální území: Holedeč (Louny) 640913; Stránky (Louny) 640921

Popis polygonu: SO 01, SO 02

### Polygon 1 - Detail - list atlasu 1/2



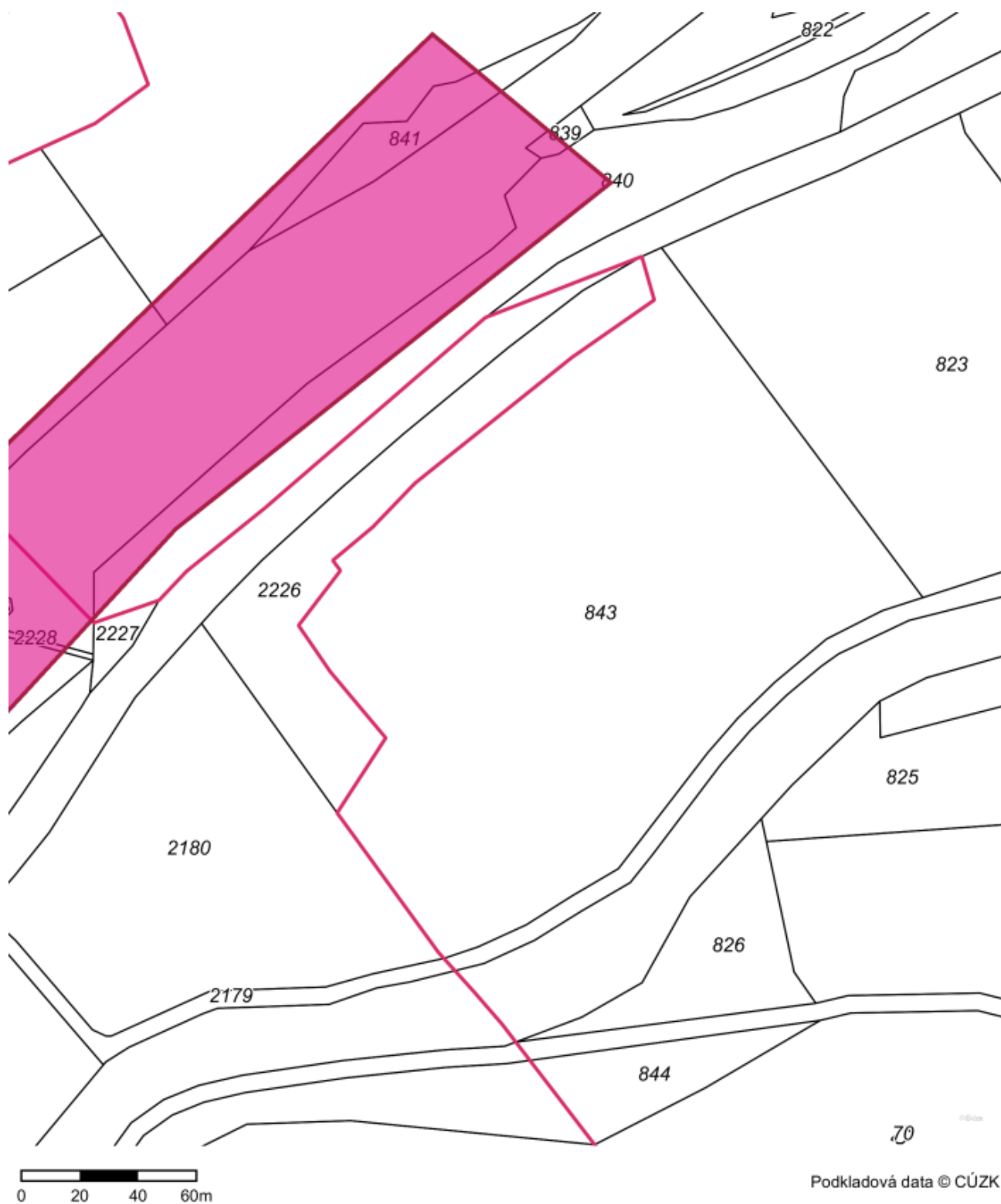
Evid. č. žádosti: 2020321097

Pořadové číslo polygonu: 1

Katastrální území: Holedeč (Louny) 640913; Stránky (Louny) 640921

Popis polygonu: SO 01, SO 02

### Polygon 1 - Detail - list atlasu 2/2





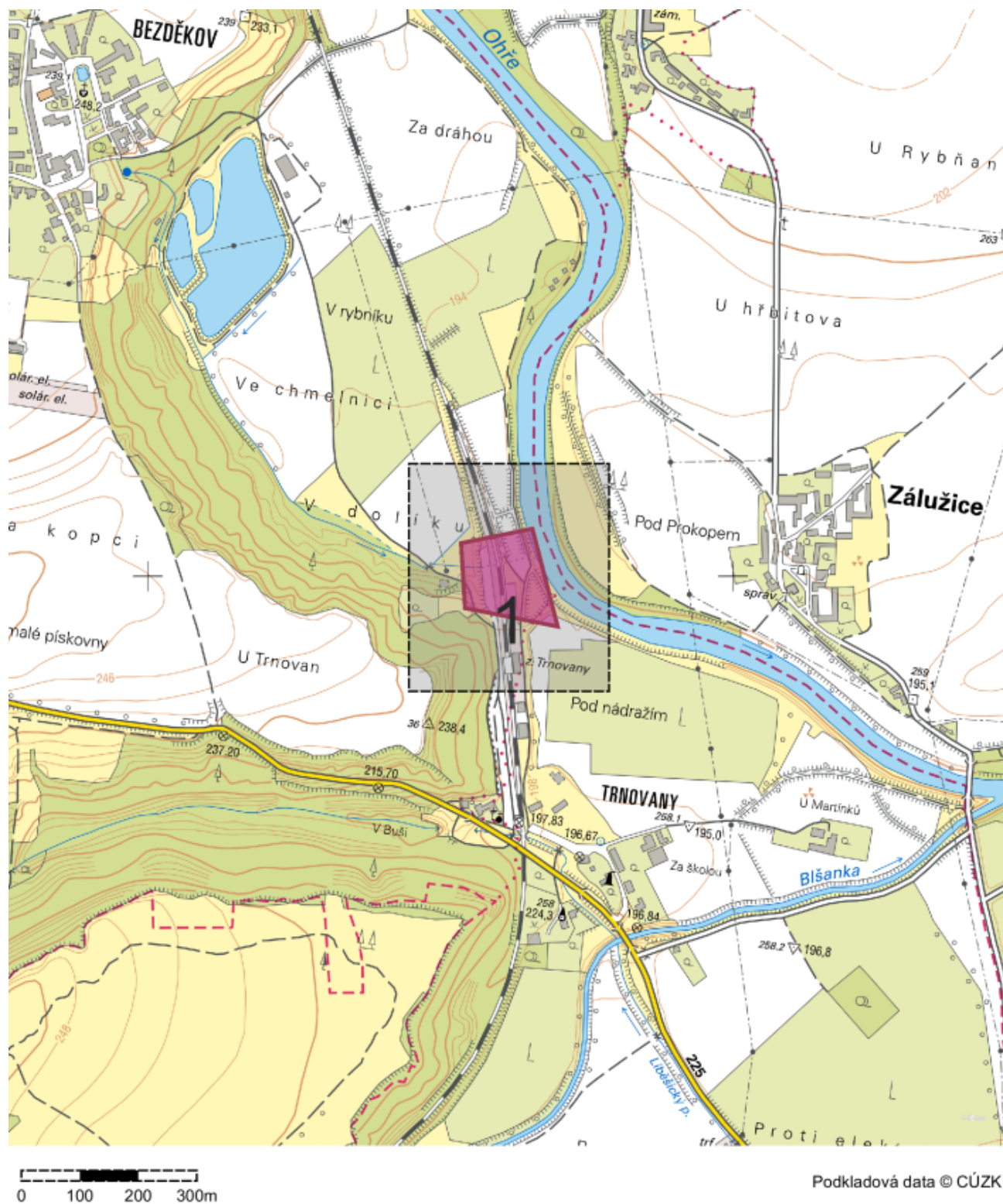
Evid. č. žádosti: 2020321097

Pořadové číslo polygonu: 2

Katastrální území: Bezděkov u Žatce (Louny) 603546; Trnovany u Žatce (Louny) 627798

Popis polygonu: SO 03

### Polygon 2 - Mapa širších vztahů



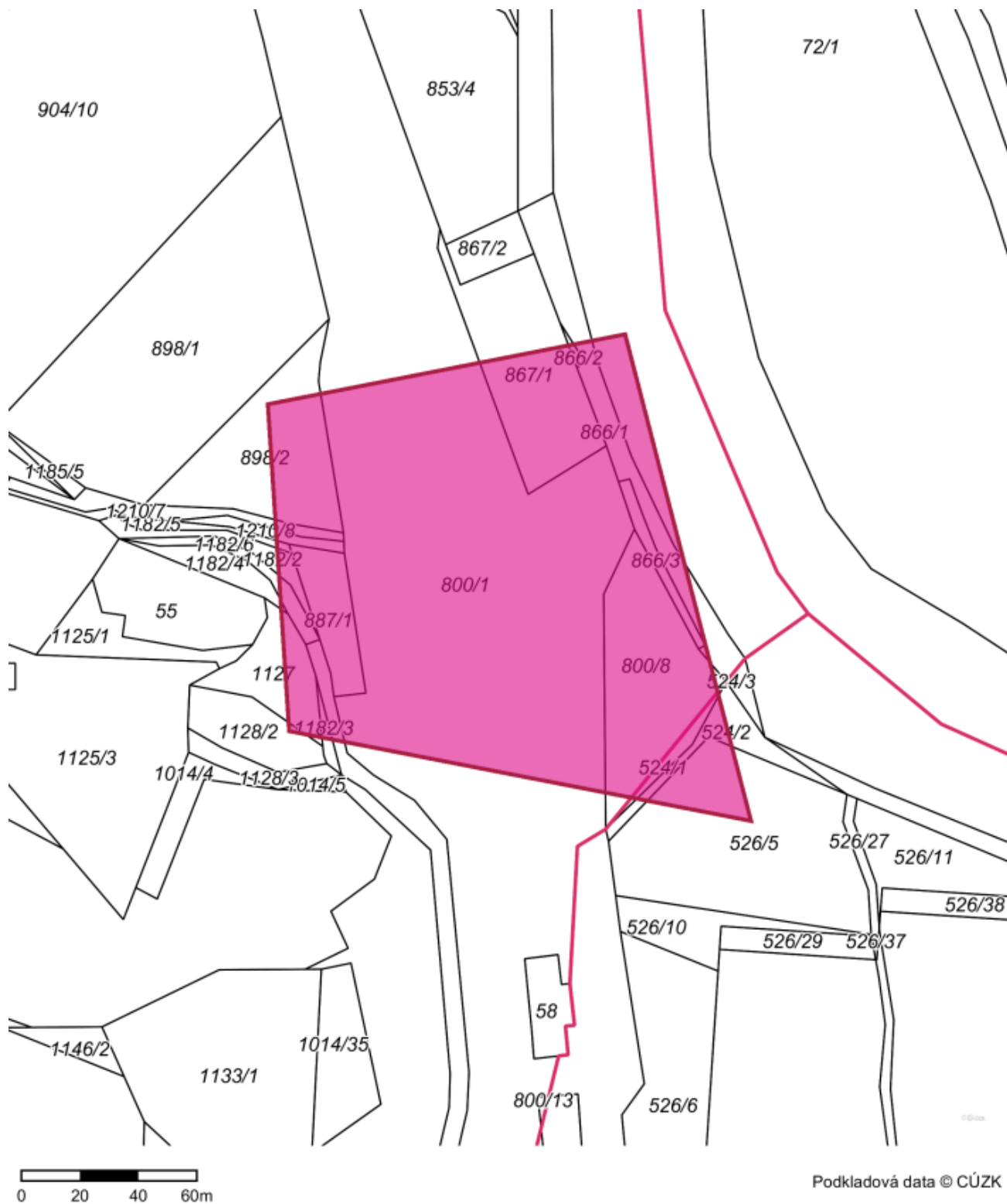
Evid. č. žádosti: 2020321097

Pořadové číslo polygonu: 2

Katastrální území: Bezděkov u Žatce (Louny) 603546; Trnovany u Žatce (Louny) 627798

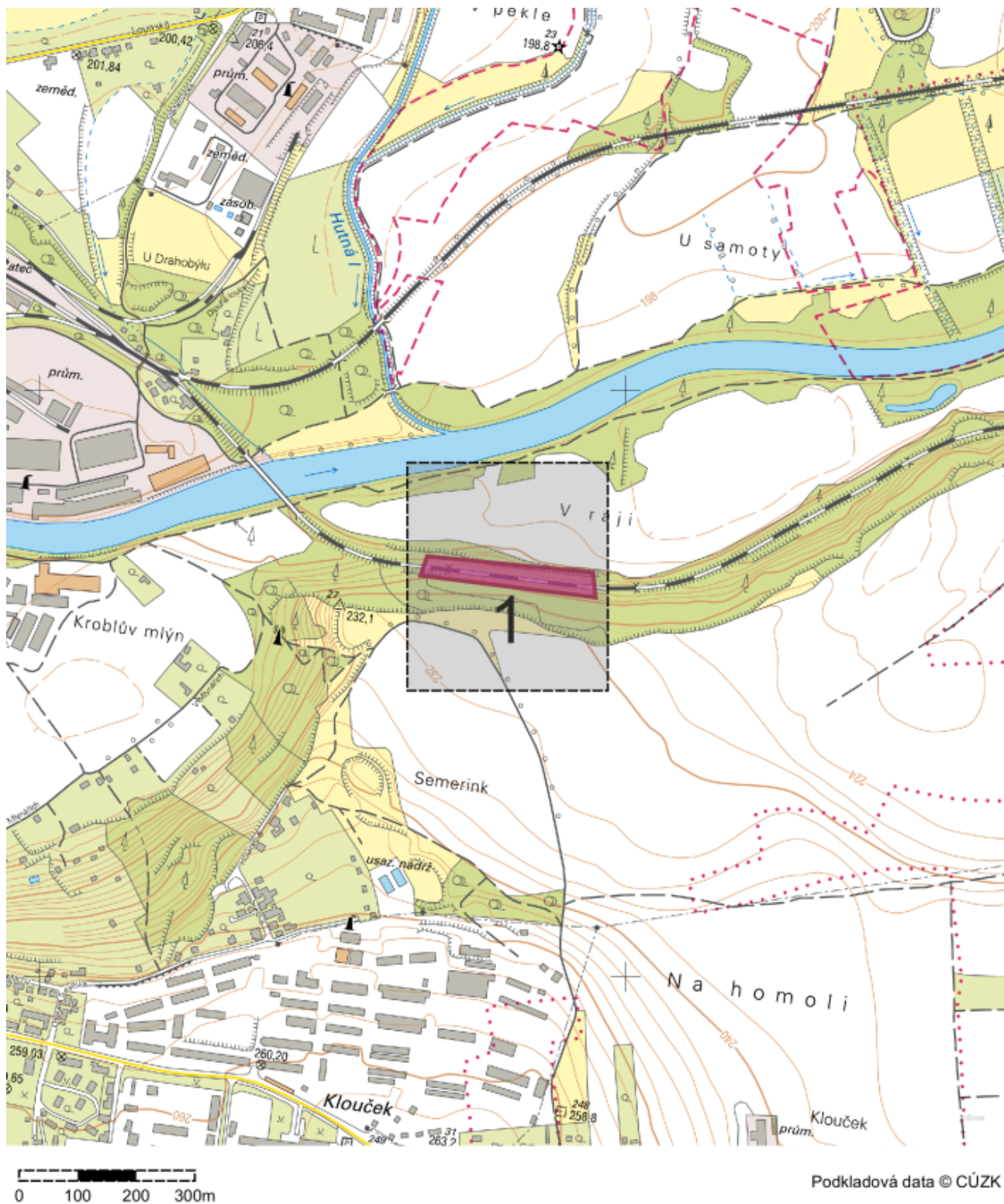
Popis polygonu: SO 03

### Polygon 2 - Detail



**Evid. č. žádosti:** 2020321097  
**Pořadové číslo polygonu:** 3  
**Katastrální území:** Žatec (Louny) 794732  
**Popis polygonu:** SO 04

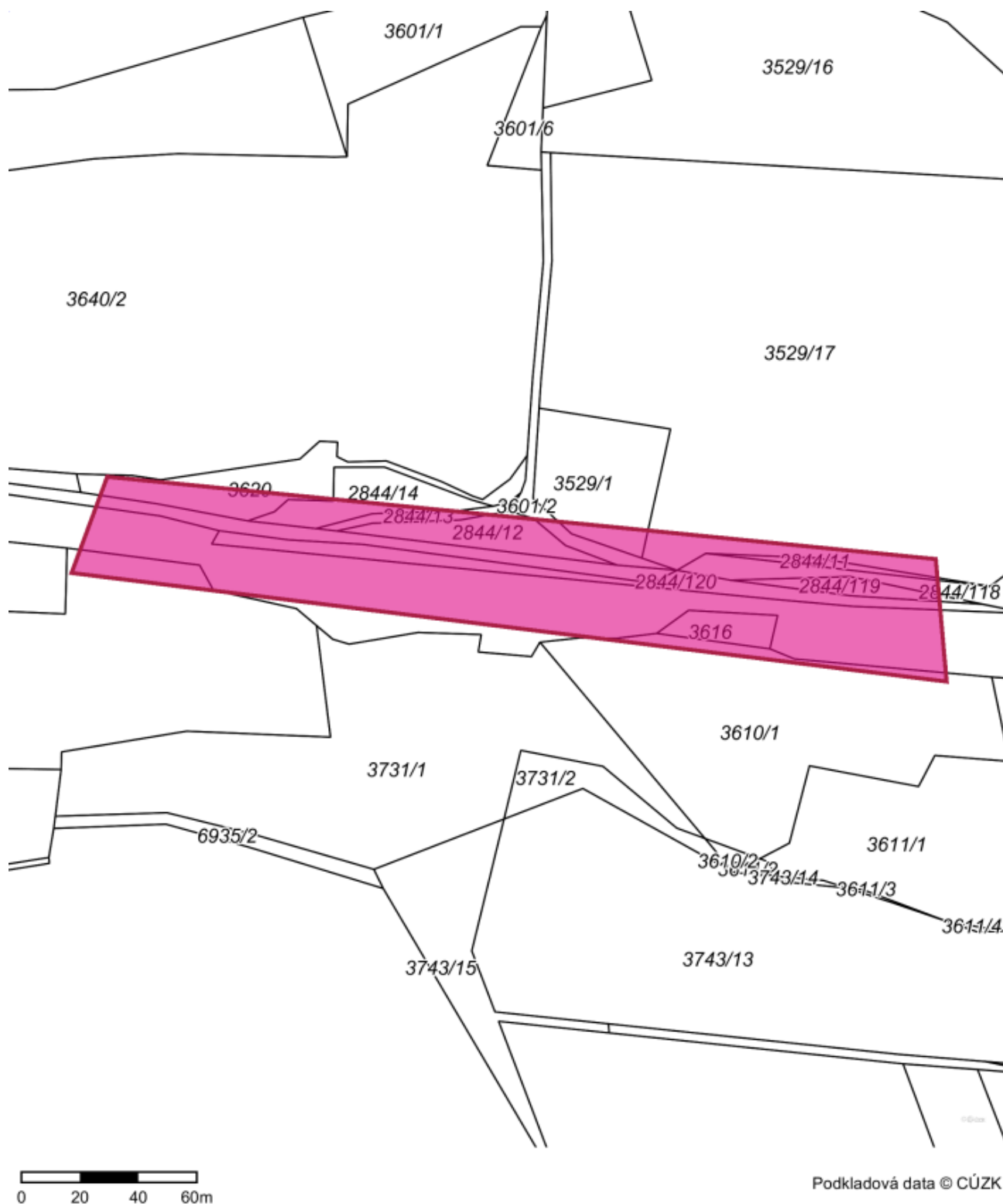
### Polygon 3 - Mapa širších vztahů





Evid. č. žádosti: 2020321097  
Pořadové číslo polygonu: 3  
Katastrální území: Žatec (Louny) 794732  
Popis polygonu: SO 04

### Polygon 3 - Detail





Výpis parcel má pouze informativní charakter. **Vyjádření prosím vydávejte k zájmovému území zakreslenému žadatelem.**

Výpis byl vytvořen automaticky průnikem zakresleného zájmového území a geometrií parcel katastru nemovitostí bez odsouhlasení žadatele. Data jsou čerpána z veřejné databáze RÚIAN a seznam parcel je aktuální k datu vygenerování žádosti.

## Informace o zájmovém území č.: 1

### Seznam dotčených parcel

k. ú.: 2

Ve všech dotčených k. ú. proběhla kompletní digitalizace

#### Stránky (640921)

parcely: 7

<u>838</u>	<u>839</u>	<u>840</u>	<u>841</u>	<u>842</u>
<u>849</u>	<u>850</u>			

#### Holedeč (640913)

parcely: 7

<u>307</u>	<u>1842</u>	<u>2134</u>	<u>2135</u>	<u>2181</u>
<u>2182</u>	<u>2228</u>			

## Informace o zájmovém území č.: 2

### Seznam dotčených parcel

k. ú.: 2

Ve všech dotčených k. ú. proběhla kompletní digitalizace

#### Trnovany u Žatce (627798)

parcely: 3

<u>524/1</u>	<u>524/2</u>	<u>526/5</u>
--------------	--------------	--------------

#### Bezděkov u Žatce (603546)

parcely: 19

<u>800/1</u>	<u>800/8</u>	<u>866/1</u>	<u>866/2</u>	<u>866/3</u>
<u>867/1</u>	<u>887/1</u>	<u>898/2</u>	<u>1127</u>	<u>1128/2</u>
<u>1182/1</u>	<u>1182/2</u>	<u>1182/3</u>	<u>1182/4</u>	<u>1182/5</u>
<u>1182/6</u>	<u>1210/7</u>	<u>1210/8</u>	<u>1214/1</u>	

## Informace o zájmovém území č.: 3

### Seznam dotčených parcel

k. ú.: 1

Ve všech dotčených k. ú. proběhla kompletní digitalizace

### Žatec (794732)

parcely: 16

<u>2844/11</u>	<u>2844/12</u>	<u>2844/13</u>	<u>2844/14</u>	<u>2844/77</u>
<u>2844/118</u>	<u>2844/119</u>	<u>2844/120</u>	<u>3529/1</u>	<u>3529/17</u>
<u>3601/2</u>	<u>3610/1</u>	<u>3616</u>	<u>3620</u>	<u>3647</u>
<u>3654/3</u>				