




Změna:	Název změny:	Datum:	Provedl:	Podpis:

Investor, objednatel:	
 Správa železniční dopravní cesty, státní organizace Dlážďená 1003/7 110 00 Praha 1 Správa železniční dopravní cesty	

Zhotovitel částí dokumentace:	
	SUDOP PRAHA a.s. Olšanská 1a, 130 80 Praha 3 tel.: +420 267 094 111 fax: +420 224 230 316 e-mail: praha@sudop.cz

METROPROJEKT Praha a.s. nám. I. P. Pavlova 2/1786 120 00 Praha 2 generální ředitel: Ing. David Krása tel.: +420 296 154 105 www.metroprojekt.cz info@metroprojekt.cz		Souprava číslo:
---	--	-----------------

HIP:	/ Podpis:	Název a účel díla:
Ing. Jiří Úlehla		Optimalizace trati Černošice (včetně)
tel.: +420 296 154 304		- Beroun (mimo) - úsek Karlštejn - Beroun
Stupeň: PD		

Zpracovatelský útvar:	Název částí díla:	
SUDOP PRAHA a.s.	B Souhrnná část	B.
tel.: +420297094304	B.3 Vliv stavby na životní prostředí	B.3
Vedoucí útvaru:	B.3.1 Hodnocení vlivu stavby na životní prostředí	B.3.1
ING.HANA STAŇKOVÁ	Dendrologický průzkum	

Odpovědný projektant:		Podpis:	Název přílohy:								Změna:	
ING.KATEŘINA HLADKÁ, Ph.D.												
Vypracoval:		Podpis:									Technická zpráva	
ING.KATEŘINA HLADKÁ, Ph.D.			Číslo příl.:									
Skart. znak:	V20/2033	Datum:	03/2012									001
Počet formátů:		Měřítko:		IČD:	11A	5794	002	03	00	001		

1. Základní údaje

1.1. Identifikační údaje stavby

Název:	Optimalizace trati Černošice (včetně) – Beroun (mimo) - úsek Karlštejn-Beroun
Stupeň projektu:	Přípravná dokumentace (Dokumentace pro územní rozhodnutí)
Datum zpracování	2/2012 – Dokumentace k připomínkám
Charakter:	Optimalizace a rekonstrukce-liniová stavba

Identifikační údaje zadavatele stavby

Objednatel dokumentace:	Správa železniční dopravní cesty, státní organizace (SŽDC, s.o.), Dlážděná 1003/7, 110 00 Praha 1, IČ 70 99 42 34
Kontaktní adresa:	Správa železniční dopravní cesty, státní organizace (SŽDC, s.o.), Stavební správa západ se sídlem v Praze, Purkyňova 22, 304 88 Plzeň
Hlavní inženýr stavby	Ing. Nataša Šmejkalová

Identifikační údaje zhotovitele dokumentace

Zpracovatel dokumentace:	METROPROJEKT Praha a.s., I. P. Pavlova 2/1786, 120 00 Praha 2
Hlavní inženýr projektu:	Ing. Jiří Ůlehla, autorizovaný inženýr v oboru dopravní stavby, č. 0008148

Přehled rozhodujících zpracovatelů projektu:

1.2. Základní údaje o stavbě

Údaje o umístění stavby

Kraj:	Středočeský
Obce s rozšířenou působností:	Beroun
Obce:	Karlštejn, Srbsko, Korno, Tetín
Katastrální území:	Poučnick, Srbsko u Karlštejna, Korno, Tetín u Berouna
Kategorie dráhy	celostátní
Traťový úsek	železniční stanice Karlštejn (mimo) – železniční stanice Beroun (mimo)

2. Stávající zeleň

Vlivy na flóru představují kácení dřevin v místech trvalého a dočasného záboru stavby. Mimolesní zeleň v prostoru stavby je uvedena v tabulkové části této dokumentace. Rozsah kácení byl stanoven na základě místního šetření. Kácena bude pouze mimolesní zeleň v rozsahu záboru stavby.

Tab.č.1 Zastoupené druhy dřevin.

Stromy	
javor babyka	<i>Acer campestre</i>
javor klen	<i>Acer pseudoplatanus</i>
bříza bělokorá	<i>Betula pendula</i>
jasan ztepilý	<i>Fraxinus excelsior</i>
jabloň obecná	<i>Malus domestica</i>
topol	<i>Populus sp.</i>
smrk ztepilý	<i>Picea abies</i>
borovice lesní	<i>Pinus sylvestris</i>
třešeň ptačí	<i>Prunus avium</i>
dub letní	<i>Quercus robur</i>
trnovník akát	<i>Robinia pseudacacia</i>
lípa srdčitá	<i>Tilia cordata</i>
Keře	
hloh	<i>Crataegus sp.</i>
loubinec popínavý	<i>Parthenocissus inserta</i>
růže šípková	<i>Rosa canina</i>
líška obecná	<i>Corylus avellana</i>
ostružiník křovitý	<i>Rubus fruticosus agg.</i>
bez černý	<i>Sambucus nigra</i>

Zeleň na plochách zařízení staveníště bude kácena pouze v nezbytně nutné míře. Ostatní zeleň na plochách ZS bude zachována a v případě možného poškození ošetřena dle ČSN 83 9061. Konkrétní způsob využití ploch ZS je v kompetenci dodavatele stavby a z toho i vyplývají povinnosti ochrany zeleně.

Po vytýčení obvodu stavby v terénu budou přesně specifikovány stromy, které bude nutné ochránit před vlivem stavebních činností v souladu s ČSN 83 9061.

Nutné bude chránit stromy před mechanickým poškozením vozidly, stavebními stroji. Ochráněna bude kořenová zóna stromů, kterou tvoří hranice linie koruny zvětšená o 1,5 m. Pokud nebude možné zajistit ochranu celé kořenové zóny, bude obedněn kmen do výšky alespoň 2 m. Koruna stromů v případě jejího ohrožení bude ochráněna vyvázáním větví nahoru. Místa úvazků budou vypodložena vhodným materiálem.

Dále je nutno dřeviny ochránit před chemickým poškozením, zamokřením, zaplavením, tepelnými zdroji, navážkami, dočasným zatížením, dočasným poklesem spodní vody a před uzavřením půdního povrchu stavebními konstrukcemi.

3. Povolení kácení mimolesní zeleně

Ve fázi stavebního řízení bude podána žádost o povolení ke kácení mimolesní zeleně na příslušné obecní úřady. Náležitosti žádosti o povolení ke kácení jsou stanoveny vyhláškou č. 395/1992Sb. §81. Kácení bude provedeno mimo vegetační období (listopad-březen).

¹ Žádost o povolení o kácení a oznámení o kácení dřevin rostoucích mimo les musí obsahovat:

- jméno a adresu žadatele
- doložení vlastnického či nájemního vztahu žadatele k pozemkům a dřevinám rostoucím mimo les
- specifikaci dřevin rostoucích mimo les, které mají být káceny, zejména jejich druh, počet, velikost plochy keřů včetně situačního zakresu
- udání obvodu kmene stromu ve výšce 130cm nad zemí
- zdůvodnění žádosti

Podle §8 odstavce 3 zákona č. 114/1992 Sb. o ochraně přírody a krajiny není třeba povolení ke kácení dřevin se stanovenou velikostí, popřípadě jinou charakteristikou. Prováděcí vyhláška k tomuto zákonu 395/1992 Sb. v odstavci 2 §8 uvádí: Povolení ke kácení dřevin rostoucích mimo les za předpokladu, že tyto nejsou významným krajinným prvkem a jsou splněny ostatní podmínky stanovené zákonem a jinými právními předpisy, se podle § 8 odst. 3 zákona nevyžaduje pro stromy o obvodu kmene do 80 cm měřeného ve výšce 130 cm nad zemí nebo souvislé keřové porosty do celkové plochy 40 m².

4. Závěr

Mimolesní zeleň - předpokládá se dotčení 5413 m² keřů a 1013 ks stromů.

poř. číslo	český název	vědecký název	obvod cm	počet ks	plocha m ²	katastrální území	parcelní číslo	vlastník
1	bez černý	<i>Sambucus nigra</i>			100	Poučnick	1478/17	ČR, Správa železniční dopravní cesty, s.o. Dlážděná 1003/7, 110 00 Praha 1
	trnka	<i>Prunus sp.</i>			176	Poučnick	1478/17	ČR, Správa železniční dopravní cesty, s.o. Dlážděná 1003/7, 110 00 Praha 1
2	bez černý	<i>Sambucus nigra</i>			140	Poučnick	1478/17	ČR, Správa železniční dopravní cesty, s.o. Dlážděná 1003/7, 110 00 Praha 1
	trnka	<i>Prunus sp.</i>			130	Poučnick	1478/17	ČR, Správa železniční dopravní cesty, s.o. Dlážděná 1003/7, 110 00 Praha 1
	ořešák královský	<i>Juglans regia</i>	126	1		Poučnick	1478/17	ČR, Správa železniční dopravní cesty, s.o. Dlážděná 1003/7, 110 00 Praha 1
3	bez černý	<i>Sambucus nigra</i>			40	Poučnick	1478/17	ČR, Správa železniční dopravní cesty, s.o. Dlážděná 1003/7, 110 00 Praha 1
	ořešák královský	<i>Juglans regia</i>			50	Poučnick	1478/17	ČR, Správa železniční dopravní cesty, s.o. Dlážděná 1003/7, 110 00 Praha 1
	řůže šípoková	<i>Rosa canina</i>			45	Poučnick	1478/17	ČR, Správa železniční dopravní cesty, s.o. Dlážděná 1003/7, 110 00 Praha 1
4	olše lepkavá	<i>Alnus glutinosa</i>	63	10		Poučnick	1478/17	ČR, Správa železniční dopravní cesty, s.o. Dlážděná 1003/7, 110 00 Praha 1
	trnovník akát	<i>Robinia pseudacacia</i>	47	20		Poučnick	1478/17	ČR, Správa železniční dopravní cesty, s.o. Dlážděná 1003/7, 110 00 Praha 1
	hloh	<i>Crataegus sp.</i>			50	Poučnick	1478/17	ČR, Správa železniční dopravní cesty, s.o. Dlážděná 1003/7, 110 00 Praha 1
5	topol osika	<i>Populus tremula</i>	157	3		Poučnick	1478/17	ČR, Správa železniční dopravní cesty, s.o. Dlážděná 1003/7, 110 00 Praha 1
6	topol osika	<i>Populus tremula</i>	283	1		Poučnick	1478/17	ČR, Správa železniční dopravní cesty, s.o. Dlážděná 1003/7, 110 00 Praha 1
	olše lepkavá	<i>Alnus glutinosa</i>	47	10		Poučnick	1478/17	ČR, Správa železniční dopravní cesty, s.o. Dlážděná 1003/7, 110 00 Praha 1
	bez černý	<i>Sambucus nigra</i>			100	Poučnick	1478/17	ČR, Správa železniční dopravní cesty, s.o. Dlážděná 1003/7, 110 00 Praha 1

poř. číslo	český název	vědecký název	obvod cm	počet ks	plocha m ²	katastrální území	parcelní číslo	vlastník
	jasan ztepilý	<i>Fraxinus excelsior</i>	31	10		Poučnick	1478/17	ČR, Správa železniční dopravní cesty, s.o. Dlážděná 1003/7, 110 00 Praha 1
7	netykavka žlaznatá	<i>Impatiens glandulifera</i>			75	Poučnick	1478/17	ČR, Správa železniční dopravní cesty, s.o. Dlážděná 1003/7, 110 00 Praha 1
8	topol osika	<i>Populus tremula</i>	47	5		Poučnick	1478/17	ČR, Správa železniční dopravní cesty, s.o. Dlážděná 1003/7, 110 00 Praha 1
	olše lepkavá	<i>Alnus glutinosa</i>	31	8		Poučnick	1478/17	ČR, Správa železniční dopravní cesty, s.o. Dlážděná 1003/7, 110 00 Praha 1
	jasan ztepilý	<i>Fraxinus excelsior</i>	47	10		Poučnick	1478/17	ČR, Správa železniční dopravní cesty, s.o. Dlážděná 1003/7, 110 00 Praha 1
9	topol osika	<i>Populus tremula</i>	94	10		Poučnick	1478/17	ČR, Správa železniční dopravní cesty, s.o. Dlážděná 1003/7, 110 00 Praha 1
	olše lepkavá	<i>Alnus glutinosa</i>	79	8		Poučnick	1478/17	ČR, Správa železniční dopravní cesty, s.o. Dlážděná 1003/7, 110 00 Praha 1
	bez černý	<i>Sambucus nigra</i>			85	Poučnick	1478/17	ČR, Správa železniční dopravní cesty, s.o. Dlážděná 1003/7, 110 00 Praha 1
10	řůže šípoková	<i>Rosa canina</i>			30	Poučnick	1478/17	ČR, Správa železniční dopravní cesty, s.o. Dlážděná 1003/7, 110 00 Praha 1
	hloh	<i>Crataegus sp.</i>			40	Poučnick	1478/17	ČR, Správa železniční dopravní cesty, s.o. Dlážděná 1003/7, 110 00 Praha 1
	borovice lesní	<i>Pinus sylvestris</i>	31	5		Poučnick	1478/17	ČR, Správa železniční dopravní cesty, s.o. Dlážděná 1003/7, 110 00 Praha 1
	líška obecná	<i>Corylus avellana</i>			20	Poučnick	1478/17	ČR, Správa železniční dopravní cesty, s.o. Dlážděná 1003/7, 110 00 Praha 1
11	líška obecná	<i>Corylus avellana</i>			50	Srbsko	271	ČR, Správa železniční dopravní cesty, s.o. Dlážděná 1003/7, 110 00 Praha 1
	vrba	<i>Salix sp.</i>	31	7		Srbsko	271	ČR, Správa železniční dopravní cesty, s.o. Dlážděná 1003/7, 110 00 Praha 1

poř. číslo	český název	vědecký název	obvod cm	počet ks	plocha m ²	katastrální území	parcelní číslo	vlastník
	jasan ztepilý	<i>Fraxinus excelsior</i>	47	6		Srbsko	271	ČR, Správa železniční dopravní cesty, s.o. Dlážděná 1003/7, 110 00 Praha 1
	javor babyka	<i>Acer campestre</i>	41	4		Srbsko	271	ČR, Správa železniční dopravní cesty, s.o. Dlážděná 1003/7, 110 00 Praha 1
12	líška obecná	<i>Corylus avellana</i>			100	Poučník	1478/17	ČR, Správa železniční dopravní cesty, s.o. Dlážděná 1003/7, 110 00 Praha 1
	hloh	<i>Crataegus sp.</i>			75	Poučník	1478/17	ČR, Správa železniční dopravní cesty, s.o. Dlážděná 1003/7, 110 00 Praha 1
13	líška obecná	<i>Corylus avellana</i>			80	Poučník	1478/17	ČR, Správa železniční dopravní cesty, s.o. Dlážděná 1003/7, 110 00 Praha 1
	vrba	<i>Salix sp.</i>			90	Poučník	1478/17	ČR, Správa železniční dopravní cesty, s.o. Dlážděná 1003/7, 110 00 Praha 1
	hloh	<i>Crataegus sp.</i>			95	Poučník	1478/17	ČR, Správa železniční dopravní cesty, s.o. Dlážděná 1003/7, 110 00 Praha 1
14	hloh	<i>Crataegus sp.</i>	47	20		Poučník	1478/17	ČR, Správa železniční dopravní cesty, s.o. Dlážděná 1003/7, 110 00 Praha 1
15	líška obecná	<i>Corylus avellana</i>			120	Srbsko	626	ČR, Správa železniční dopravní cesty, s.o. Dlážděná 1003/7, 110 00 Praha 1
	vrba	<i>Salix sp.</i>	31	15		Srbsko	626	ČR, Správa železniční dopravní cesty, s.o. Dlážděná 1003/7, 110 00 Praha 1
	jasan ztepilý	<i>Fraxinus excelsior</i>	47	18		Srbsko	626	ČR, Správa železniční dopravní cesty, s.o. Dlážděná 1003/7, 110 00 Praha 1
16	jasan ztepilý	<i>Fraxinus excelsior</i>	50	15		Srbsko	626	ČR, Správa železniční dopravní cesty, s.o. Dlážděná 1003/7, 110 00 Praha 1
	hloh	<i>Crataegus sp.</i>			110	Srbsko	626	ČR, Správa železniční dopravní cesty, s.o. Dlážděná 1003/7, 110 00 Praha 1
17	javor babyka	<i>Acer campestre</i>	31	8		Srbsko	626	ČR, Správa železniční dopravní cesty, s.o. Dlážděná 1003/7, 110 00 Praha 1

poř. číslo	český název	vědecký název	obvod cm	počet ks	plocha m ²	katastrální území	parcelní číslo	vlastník
	jasan ztepilý	<i>Fraxinus excelsior</i>	47	5		Srbsko	626	ČR, Správa železniční dopravní cesty, s.o. Dlážděná 1003/7, 110 00 Praha 1
18	jasan ztepilý	<i>Fraxinus excelsior</i>	38	9		Srbsko	626	ČR, Správa železniční dopravní cesty, s.o. Dlážděná 1003/7, 110 00 Praha 1
	topol osika	<i>Populus tremula</i>	126	1		Srbsko	626	ČR, Správa železniční dopravní cesty, s.o. Dlážděná 1003/7, 110 00 Praha 1
19	líška obecná	<i>Corylus avellana</i>			39	Srbsko	626	ČR, Správa železniční dopravní cesty, s.o. Dlážděná 1003/7, 110 00 Praha 1
20	líška obecná	<i>Corylus avellana</i>			152	Srbsko	626	ČR, Správa železniční dopravní cesty, s.o. Dlážděná 1003/7, 110 00 Praha 1
21	topol osika	<i>Populus tremula</i>	47	10		Srbsko	626	ČR, Správa železniční dopravní cesty, s.o. Dlážděná 1003/7, 110 00 Praha 1
	bříza bělokorá	<i>Betula pendula</i>	63	12		Srbsko	626	ČR, Správa železniční dopravní cesty, s.o. Dlážděná 1003/7, 110 00 Praha 1
22	líška obecná	<i>Corylus avellana</i>			211	Korno	740/1	ČR, Správa železniční dopravní cesty, s.o. Dlážděná 1003/7, 110 00 Praha 1
23	jasan ztepilý	<i>Fraxinus excelsior</i>	63	5		Korno	740/1	ČR, Správa železniční dopravní cesty, s.o. Dlážděná 1003/7, 110 00 Praha 1
	topol osika	<i>Populus tremula</i>	94	6		Korno	740/1	ČR, Správa železniční dopravní cesty, s.o. Dlážděná 1003/7, 110 00 Praha 1
	javor babyka	<i>Acer campestre</i>	79	3		Korno	740/1	ČR, Správa železniční dopravní cesty, s.o. Dlážděná 1003/7, 110 00 Praha 1
24	jasan ztepilý	<i>Fraxinus excelsior</i>	63	5		Korno	740/1	ČR, Správa železniční dopravní cesty, s.o. Dlážděná 1003/7, 110 00 Praha 1
	javor babyka	<i>Acer campestre</i>	47	8		Korno	740/1	ČR, Správa železniční dopravní cesty, s.o. Dlážděná 1003/7, 110 00 Praha 1
	trnka	<i>Prunus sp.</i>			50	Korno	740/1	ČR, Správa železniční dopravní cesty, s.o. Dlážděná 1003/7, 110 00 Praha 1

poř. číslo	český název	vědecký název	obvod cm	počet ks	plocha m ²	katastrální území	parcelní číslo	vlastník
25	javor babyka	<i>Acer campestre</i>			153	Srbsko	625	ČR, Správa železniční dopravní cesty, s.o. Dlážděná 1003/7, 110 00 Praha 1
26	líška obecná	<i>Corylus avellana</i>			120	Srbsko	624/1	ČR, Správa železniční dopravní cesty, s.o. Dlážděná 1003/7, 110 00 Praha 1
	trnovník akát	<i>Robinia pseudacacia</i>	47	20		Srbsko	624/1	ČR, Správa železniční dopravní cesty, s.o. Dlážděná 1003/7, 110 00 Praha 1
27	trnovník akát	<i>Robinia pseudacacia</i>	63	25		Srbsko	624/1	ČR, Správa železniční dopravní cesty, s.o. Dlážděná 1003/7, 110 00 Praha 1
28	trnovník akát	<i>Robinia pseudacacia</i>	63	15		Srbsko	624/1	ČR, Správa železniční dopravní cesty, s.o. Dlážděná 1003/7, 110 00 Praha 1
	líška obecná	<i>Corylus avellana</i>			55	Srbsko	624/1	ČR, Správa železniční dopravní cesty, s.o. Dlážděná 1003/7, 110 00 Praha 1
	javor babyka	<i>Acer campestre</i>	47	20		Srbsko	624/1	ČR, Správa železniční dopravní cesty, s.o. Dlážděná 1003/7, 110 00 Praha 1
29	trnovník akát	<i>Robinia pseudacacia</i>	31	5		Srbsko	624/1	ČR, Správa železniční dopravní cesty, s.o. Dlážděná 1003/7, 110 00 Praha 1
	jasan ztepilý	<i>Fraxinus excelsior</i>	47	4		Srbsko	624/1	ČR, Správa železniční dopravní cesty, s.o. Dlážděná 1003/7, 110 00 Praha 1
30	bez černý	<i>Sambucus nigra</i>			90	Srbsko	624/1	ČR, Správa železniční dopravní cesty, s.o. Dlážděná 1003/7, 110 00 Praha 1
	javor babyka	<i>Acer campestre</i>	63	10		Srbsko	624/1	ČR, Správa železniční dopravní cesty, s.o. Dlážděná 1003/7, 110 00 Praha 1
	líška obecná	<i>Corylus avellana</i>			80	Srbsko	624/1	ČR, Správa železniční dopravní cesty, s.o. Dlážděná 1003/7, 110 00 Praha 1
	trnovník akát	<i>Robinia pseudacacia</i>	47	15		Srbsko	624/1	ČR, Správa železniční dopravní cesty, s.o. Dlážděná 1003/7, 110 00 Praha 1
31	javor babyka	<i>Acer campestre</i>	47	20		Srbsko	624/1	ČR, Správa železniční dopravní cesty, s.o. Dlážděná 1003/7, 110 00 Praha 1

poř. číslo	český název	vědecký název	obvod cm	počet ks	plocha m ²	katastrální území	parcelní číslo	vlastník
	bez černý	<i>Sambucus nigra</i>			230	Srbsko	624/1	ČR, Správa železniční dopravní cesty, s.o. Dlážděná 1003/7, 110 00 Praha 1
32	líška obecná	<i>Corylus avellana</i>			492	Srbsko	624/1	ČR, Správa železniční dopravní cesty, s.o. Dlážděná 1003/7, 110 00 Praha 1
33	trnovník akát	<i>Robinia pseudacacia</i>	47	20		Srbsko	624/1	ČR, Správa železniční dopravní cesty, s.o. Dlážděná 1003/7, 110 00 Praha 1
	javor babyka	<i>Acer campestre</i>	63	15		Srbsko	624/1	ČR, Správa železniční dopravní cesty, s.o. Dlážděná 1003/7, 110 00 Praha 1
34	jasan ztepilý	<i>Fraxinus excelsior</i>	47	10		Srbsko	624/1	ČR, Správa železniční dopravní cesty, s.o. Dlážděná 1003/7, 110 00 Praha 1
	trnovník akát	<i>Robinia pseudacacia</i>	63	8		Srbsko	624/1	ČR, Správa železniční dopravní cesty, s.o. Dlážděná 1003/7, 110 00 Praha 1
35	trnovník akát	<i>Robinia pseudacacia</i>	47	12		Tetín	1464/1	ČR, Správa železniční dopravní cesty, s.o. Dlážděná 1003/7, 110 00 Praha 1
36	javor babyka	<i>Acer campestre</i>	47	10		Tetín	1464/1	ČR, Správa železniční dopravní cesty, s.o. Dlážděná 1003/7, 110 00 Praha 1
	líška obecná	<i>Corylus avellana</i>	0		60	Tetín	1464/1	ČR, Správa železniční dopravní cesty, s.o. Dlážděná 1003/7, 110 00 Praha 1
37	javor babyka	<i>Acer campestre</i>	31	25		Tetín	1464/1	ČR, Správa železniční dopravní cesty, s.o. Dlážděná 1003/7, 110 00 Praha 1
	líška obecná	<i>Corylus avellana</i>			120	Tetín	1464/1	ČR, Správa železniční dopravní cesty, s.o. Dlážděná 1003/7, 110 00 Praha 1
38	trnovník akát	<i>Robinia pseudacacia</i>	47	10		Tetín	1464/1	ČR, Správa železniční dopravní cesty, s.o. Dlážděná 1003/7, 110 00 Praha 1
39	dub letní	<i>Quercus robur</i>	126	5		Tetín	1464/1	ČR, Správa železniční dopravní cesty, s.o. Dlážděná 1003/7, 110 00 Praha 1
40	topol osika	<i>Populus tremula</i>	63	10		Tetín	1464/1	ČR, Správa železniční dopravní cesty, s.o. Dlážděná 1003/7, 110 00 Praha 1

poř. číslo	český název	vědecký název	obvod cm	počet ks	plocha m ²	katastrální území	parcelní číslo	vlastník
41	trnovník akát	<i>Robinia pseudacacia</i>	47	25		Tetín	1464/1	ČR, Správa železniční dopravní cesty, s.o. Dlážděná 1003/7, 110 00 Praha 1
	loubinec popínavý	<i>Parthenocissus inserta</i>			250	Tetín	1464/1	ČR, Správa železniční dopravní cesty, s.o. Dlážděná 1003/7, 110 00 Praha 1
42	jasan ztepilý	<i>Fraxinus excelsior</i>	47	25		Tetín	1464/1	ČR, Správa železniční dopravní cesty, s.o. Dlážděná 1003/7, 110 00 Praha 1
	bez černý	<i>Sambucus nigra</i>			250	Tetín	1464/1	ČR, Správa železniční dopravní cesty, s.o. Dlážděná 1003/7, 110 00 Praha 1
43	topol osika	<i>Populus tremula</i>	63	20		Tetín	1464/1	ČR, Správa železniční dopravní cesty, s.o. Dlážděná 1003/7, 110 00 Praha 1
44	jasan ztepilý	<i>Fraxinus excelsior</i>	47	30		Tetín	1464/1	ČR, Správa železniční dopravní cesty, s.o. Dlážděná 1003/7, 110 00 Praha 1
	javor babyka	<i>Acer campestre</i>	47	35		Tetín	1464/1	ČR, Správa železniční dopravní cesty, s.o. Dlážděná 1003/7, 110 00 Praha 1
45	trnovník akát	<i>Robinia pseudacacia</i>	63	10		Tetín	1464/1	ČR, Správa železniční dopravní cesty, s.o. Dlážděná 1003/7, 110 00 Praha 1
46	trnovník akát	<i>Robinia pseudacacia</i>	31	15		Tetín	1464/1	ČR, Správa železniční dopravní cesty, s.o. Dlážděná 1003/7, 110 00 Praha 1
47	netykavka žlaznatá	<i>Impatiens glandulifera</i>			250	Tetín	1464/1	ČR, Správa železniční dopravní cesty, s.o. Dlážděná 1003/7, 110 00 Praha 1
48	javor babyka	<i>Acer campestre</i>	47	10		Tetín	1464/1	ČR, Správa železniční dopravní cesty, s.o. Dlážděná 1003/7, 110 00 Praha 1
49	javor babyka	<i>Acer campestre</i>	47	20		Tetín	1464/1	ČR, Správa železniční dopravní cesty, s.o. Dlážděná 1003/7, 110 00 Praha 1
	líška obecná	<i>Corylus avellana</i>			250	Tetín	1464/1	ČR, Správa železniční dopravní cesty, s.o. Dlážděná 1003/7, 110 00 Praha 1
50	líška obecná	<i>Corylus avellana</i>			150	Tetín	1464/1	ČR, Správa železniční dopravní cesty, s.o. Dlážděná 1003/7, 110 00 Praha 1

poř. číslo	český název	vědecký název	obvod cm	počet ks	plocha m ²	katastrální území	parcelní číslo	vlastník
	trnovník akát	<i>Robinia pseudacacia</i>	47	20		Tetín	1464/1	ČR, Správa železniční dopravní cesty, s.o. Dlážděná 1003/7, 110 00 Praha 1
51	líška obecná	<i>Corylus avellana</i>			110	Tetín	1464/1	ČR, Správa železniční dopravní cesty, s.o. Dlážděná 1003/7, 110 00 Praha 1
	javor babyka	<i>Acer campestre</i>	47	20		Tetín	1464/1	ČR, Správa železniční dopravní cesty, s.o. Dlážděná 1003/7, 110 00 Praha 1
	bez černý	<i>Sambucus nigra</i>			80	Tetín	1464/1	ČR, Správa železniční dopravní cesty, s.o. Dlážděná 1003/7, 110 00 Praha 1
	vrba	<i>Salix sp.</i>	31	15		Tetín	1464/1	ČR, Správa železniční dopravní cesty, s.o. Dlážděná 1003/7, 110 00 Praha 1
52	trnovník akát	<i>Robinia pseudacacia</i>	31	13		Tetín	1464/1	ČR, Správa železniční dopravní cesty, s.o. Dlážděná 1003/7, 110 00 Praha 1
53	javor babyka	<i>Acer campestre</i>	47	10		Tetín	1464/1	ČR, Správa železniční dopravní cesty, s.o. Dlážděná 1003/7, 110 00 Praha 1
54	trnovník akát	<i>Robinia pseudacacia</i>	63	15		Tetín	1464/1	ČR, Správa železniční dopravní cesty, s.o. Dlážděná 1003/7, 110 00 Praha 1
55	trnovník akát	<i>Robinia pseudacacia</i>	47	8		Tetín	1464/1	ČR, Správa železniční dopravní cesty, s.o. Dlážděná 1003/7, 110 00 Praha 1
	vrba	<i>Salix sp.</i>	31	10		Tetín	1464/1	ČR, Správa železniční dopravní cesty, s.o. Dlážděná 1003/7, 110 00 Praha 1
56	trnovník akát	<i>Robinia pseudacacia</i>	47	5		Tetín	1464/1	ČR, Správa železniční dopravní cesty, s.o. Dlážděná 1003/7, 110 00 Praha 1
57	trnovník akát	<i>Robinia pseudacacia</i>	63	10		Tetín	1464/1	ČR, Správa železniční dopravní cesty, s.o. Dlážděná 1003/7, 110 00 Praha 1
58	trnovník akát	<i>Robinia pseudacacia</i>	63	12		Tetín	1464/1	ČR, Správa železniční dopravní cesty, s.o. Dlážděná 1003/7, 110 00 Praha 1
	javor babyka	<i>Acer campestre</i>	79	8		Tetín	1464/1	ČR, Správa železniční dopravní cesty, s.o. Dlážděná 1003/7, 110 00 Praha 1

poř. číslo	český název	vědecký název	obvod cm	počet ks	plocha m ²	katastrální území	parcelní číslo	vlastník
59	trnovník akát	<i>Robinia pseudacacia</i>	63	25		Tetín	1464/1	ČR, Správa železniční dopravní cesty, s.o. Dlážděná 1003/7, 110 00 Praha 1
60	trnovník akát	<i>Robinia pseudacacia</i>	47	20		Tetín	1464/1	ČR, Správa železniční dopravní cesty, s.o. Dlážděná 1003/7, 110 00 Praha 1
61	trnovník akát	<i>Robinia pseudacacia</i>	31	8		Tetín	1464/1	ČR, Správa železniční dopravní cesty, s.o. Dlážděná 1003/7, 110 00 Praha 1
62	bez černý	<i>Sambucus nigra</i>			120	Tetín	1464/1	ČR, Správa železniční dopravní cesty, s.o. Dlážděná 1003/7, 110 00 Praha 1
	jasan ztepilý	<i>Fraxinus excelsior</i>	47	10		Tetín	1464/1	ČR, Správa železniční dopravní cesty, s.o. Dlážděná 1003/7, 110 00 Praha 1
	javor babyka	<i>Acer campestre</i>	57	8		Tetín	1464/1	ČR, Správa železniční dopravní cesty, s.o. Dlážděná 1003/7, 110 00 Praha 1
63	bez černý	<i>Sambucus nigra</i>			100	Tetín	1464/1	ČR, Správa železniční dopravní cesty, s.o. Dlážděná 1003/7, 110 00 Praha 1
	jasan ztepilý	<i>Fraxinus excelsior</i>	63	5		Tetín	1464/1	ČR, Správa železniční dopravní cesty, s.o. Dlážděná 1003/7, 110 00 Praha 1
	javor babyka	<i>Acer campestre</i>	47	8		Tetín	1464/1	ČR, Správa železniční dopravní cesty, s.o. Dlážděná 1003/7, 110 00 Praha 1
64	jasan ztepilý	<i>Fraxinus excelsior</i>	31	15		Tetín	1464/1	ČR, Správa železniční dopravní cesty, s.o. Dlážděná 1003/7, 110 00 Praha 1
65	bez černý	<i>Sambucus nigra</i>			200	Tetín	1464/1	ČR, Správa železniční dopravní cesty, s.o. Dlážděná 1003/7, 110 00 Praha 1
	javor babyka	<i>Acer campestre</i>	44	20		Tetín	1464/1	ČR, Správa železniční dopravní cesty, s.o. Dlážděná 1003/7, 110 00 Praha 1
66	javor babyka	<i>Acer campestre</i>	47	8		Tetín	1464/1	ČR, Správa železniční dopravní cesty, s.o. Dlážděná 1003/7, 110 00 Praha 1
	jasan ztepilý	<i>Fraxinus excelsior</i>	63	5		Tetín	1464/1	ČR, Správa železniční dopravní cesty, s.o. Dlážděná 1003/7, 110 00 Praha 1

poř. číslo	český název	vědecký název	obvod cm	počet ks	plocha m ²	katastrální území	parcelní číslo	vlastník
67	trnovník akát	<i>Robinia pseudacacia</i>	47	20		Tetín	1464/1	ČR, Správa železniční dopravní cesty, s.o. Dlážděná 1003/7, 110 00 Praha 1
68	trnovník akát	<i>Robinia pseudacacia</i>	31	8		Tetín	1464/1	ČR, Správa železniční dopravní cesty, s.o. Dlážděná 1003/7, 110 00 Praha 1