




Změna:	Název změny:	Datum:	Provedl:	Podpis:

Investor, objednatel:	
 Správa železniční dopravní cesty, státní organizace Dlážďená 1003/7 110 00 Praha 1 <small>Správa železniční dopravní cesty</small>	

Zhotovitel částí dokumentace:	
	SUDOP PRAHA a.s. Olšanská 1a, 130 80 Praha 3 tel.: +420 267 094 111 fax: +420 224 230 316 e-mail: praha@sudop.cz

METROPROJEKT Praha a.s. nám. I. P. Pavlova 2/1786 120 00 Praha 2 generální ředitel: Ing. David Krása tel.: +420 296 154 105 www.metroprojekt.cz info@metroprojekt.cz		Souprava číslo:
---	--	-----------------

HIP:	/ Podpis:	Název a účel díla:
Ing. Jiří Úlehla		Optimalizace trati Černošice (včetně)
tel.: +420 296 154 304		- Beroun (mimo) - úsek Karlštejn - Beroun
Stupeň: PD		

Zpracovatelský útvar:	Název části díla:	
SUDOP PRAHA a.s.	B Souhrnná část	B.
tel.: +420297094304	B.3 Vliv stavby na životní prostředí	B.3
Vedoucí útvaru:	B.3.1 Hodnocení vlivu stavby na životní prostředí	B.3.1
ING.HANA STAŇKOVÁ		

Odpovědný projektant:	Podpis:	Název přílohy:	Změna:
ING.KATEŘINA HLADKÁ, Ph.D.		Vliv stavby na	000
Vypracoval:	Podpis:	kulturní památky	Číslo příl.:
ING.KATEŘINA HLADKÁ, Ph.D.			00h
Skart. znak: V20/2033	Datum: 03/2012	IČD:	
Počet formátů:	Měřítka:	11A	5794
		002	03
		00	001

1. Základní údaje

1.1. Identifikační údaje stavby

Název:	Optimalizace trati Černošice (včetně) – Beroun (mimo) - úsek Karlštejn-Beroun
Stupeň projektu:	Přípravná dokumentace (Dokumentace pro územní rozhodnutí)
Datum zpracování	2/2012 – Dokumentace k připomínkám
Charakter:	Optimalizace a rekonstrukce-liniová stavba

Identifikační údaje zadavatele stavby

Objednatel dokumentace:	Správa železniční dopravní cesty, státní organizace (SŽDC, s.o.), Dlážděná 1003/7, 110 00 Praha 1, IČ 70 99 42 34
Kontaktní adresa:	Správa železniční dopravní cesty, státní organizace (SŽDC, s.o.), Stavební správa západ se sídlem v Praze, Purkyňova 22, 304 88 Plzeň
Hlavní inženýr stavby	Ing. Nataša Šmejkalová

Identifikační údaje zhotovitele dokumentace

Zpracovatel dokumentace:	METROPROJEKT Praha a.s., I. P. Pavlova 2/1786, 120 00 Praha 2
Hlavní inženýr projektu:	Ing. Jiří Úlehla, autorizovaný inženýr v oboru dopravní stavby, č. 0008148

Přehled rozhodujících zpracovatelů projektu:

1.2. Základní údaje o stavbě

Údaje o umístění stavby

Kraj:	Středočeský
Obce s rozšířenou působností:	Beroun
Obce:	Karlštejn, Srbsko, Korno, Tetín
Katastrální území:	Poučnick, Srbsko u Karlštejna, Korno, Tetín u Berouna
Kategorie dráhy	celostátní
Trat'ový úsek	železniční stanice Karlštejn (mimo) – železniční stanice Beroun (mimo)

2. Kulturní památky v zájmovém území

2.1. Kulturní památky

Podle Ústředního seznamu kulturních památek ČR jsou v zájmovém území evidovány:

Tab. č. 1 Kulturní památky evidované v zájmovém území

Číslo rejstříku	Sídelní útvar	Část obce	čp.	Památka	Ulice,nám./umístění
17981 / 2-2218	Černošice	Černošice		kostel Nanebevzetí P. Marie	Komenského
20520 / 2-3378	Černošice	Černošice	čp.215	vila letní	Poštovní
101411	Černošice	Černošice	čp.274	vila	Karlštejnská
15679 / 2-3376	Černošice	Černošice	čp.282	vila	Karlštejnská
14762 / 2-3416	Černošice	Černošice	čp.351	myslivna "Na Stráži"	Na stráži
10126 / 2-4296	Všenory	Všenory		pohřební kaple	v lese nad všenorským údolím
35821 / 2-2229	Dobřichovice	Dobřichovice		sousoší Kalvárie	na rozcestí do Řevnic a Karlíka
39063 / 2-2226	Dobřichovice	Dobřichovice	čp.1	zámek	
49525 / 2-4360	Dobřichovice	Dobřichovice	čp.105	vila Pellé	Svážná
18466 / 2-2228	Dobřichovice	Dobřichovice	čp.143	vila	
33454 / 2-2297	Řevnice	Řevnice		kostel sv. Mořice	Nádražní, Pražská
103682	Řevnice	Řevnice		Sochorova hrobka	na hřbitově
18706 / 2-2367	Řevnice	Řevnice		výšinné opevněné sídliště - hradiště Na Pišťáku, archeologické stopy	Pišťák
10808 / 2-4318	Řevnice	Řevnice	čp.7	venkovská usedlost	nám.
10737 / 2-4305	Řevnice	Řevnice	čp.20	fara	?
11403 / 2-4342	Řevnice	Řevnice	čp.182	rodinný dům	Tyršova
42285 / 2-3351	Běleč	Běleč	čp.15	venkovská usedlost	
31817 / 2-3356	Korno	Korno		kaplička	
45026 / 2-331	Korno	Korno		kaplička	od Korna 1 km na Karlštejn vpravo
34588 / 2-426	Korno	Korno		výšinné opevněné sídliště - hradiště Na brdláku, archeologické stopy	vrch Střevíc
25263 / 2-3355	Korno	Korno	čp.20	zemědělský dvůr	
15087 / 2-436	Srbsko	Srbsko	čp.?	jeskyně Jeskynní areál, archeologické stopy	Nadřící
18735 / 2-	Tetín	Tetín		kostel sv. Jana	

Číslo rejstříku	Sídelní útvar	Část obce	čp.	Památk	Ulice,nám./umístění
393				Nepomuckého	
15516 / 2-391	Tetín	Tetín		kostel sv. Kateřiny	v obci u rybníka
46006 / 2-392	Tetín	Tetín		kostel sv. Ludmily	J od nám.
39666 / 2-3368	Tetín	Tetín		sloup se sochou P. Marie	u kostela sv. Kateřiny
14641 / 2-3925	Tetín	Tetín		jeskyně - areál jeskyní pod Tetínem, archeologické stopy	
23297 / 2-442	Tetín	Tetín		jeskyně Koda, archeologické stopy	
46629 / 2-441	Tetín	Tetín		výšinné opevnění sídliště - hradiště, archeologické stopy	
32950 / 2-3008	Tetín	Tetín	čp.1	zemědělský dvůr	nám. 9. května
15678 / 2-329	Karlštejn	Karlštejn		kostel sv. Palmacia	
32237 / 2-422	Karlštejn	Karlštejn		polní opevnění Husitská bomba, archeologické stopy	Javorka, Z od hradu
22567 / 2-423	Karlštejn	Karlštejn		polní opevnění husitská pozice obléhací, archeologické stopy	Nad Haknovým dolem Konec formuláře
36665 / 2-3374	Karlštejn	Karlštejn		polní opevnění husitská	Na Kněží hoře
19376 / 2-328	Karlštejn	Karlštejn		socha sv. Šebestiána	náves
40440 / 2-437	Karlštejn	Karlštejn		jeskyně Nad vodopády, archeologické stopy	extravilan, SV od Srbska
35048 / 2-330	Karlštejn	Karlštejn	čp.11	fara	
23829 / 2-3350	Karlštejn	Karlštejn	čp.53	měšťanský dům	
11743 / 2-327	Karlštejn	Karlštejn	čp.172	hrad Karlštejn	

<http://monumnet.npu.cz/>

Národní kulturní památka Hrad Karlštejn

Národní památka byla vyhlášena nařízením vlády č.171/1998 Sb.: Areál hradu tvořený stavbami a jinými nemovitými objekty na pozemcích vymezených prostorovými identifikačními znaky, včetně těchto pozemků a umělecké a uměleckořemeslné výzdoby kaple sv. Kříže, s výjimkou staveb a nemovitých objektů, které nebyly prohlášeny za kulturní památku.

Vesnická památková zóna Korno

Vesnická památková zóna byla vyhlášena vyhláškou MK č. 249/1995 Sb. ze dne 22.9.1995 o prohlášení území historických jader vybraných obcí a jejich částí za památkové zóny

2.2. Archeologie

Každé území, na kterém se stavba uskuteční je nutné pokládat za území s archeologickými nálezy ve smyslu § 22 odst. 2, zákona č. 20/1997 Sb., a proto je nutné pro stavbu zajistit archeologický dozor.

Stavebník je povinen:

- hlásit případné archeologické nálezy
- umožnit záchranný archeologický výzkum
- zajistit archeologický dozor
- úhrada záchranného archeologického výzkumu se řídí ustanovením § 22 odst. 2 zákona č. 20/1987 Sb.
- uzavřít smlouvu s oprávněnou archeologickou organizací

Jelikož se jedná o rekonstrukci stávající tratě, není pravděpodobný zásah do archeologických lokalit.

odst. 2 § 22 zákonu č. 20/1987 Sb.

Má-li se provádět stavební činnost na území s archeologickými nálezy, jsou stavebníci již od doby přípravy stavby povinni tento záměr oznámit Archeologickému ústavu a umožnit jemu nebo oprávněné organizaci provést na dotčeném území záchranný archeologický výzkum. Je-li stavebníkem právnická osoba nebo fyzická osoba, při jejímž podnikání vznikla nutnost archeologického výzkumu, hradí náklady záchranného archeologického výzkumu tento stavebník, jinak hradí náklady organizace provádějící archeologický výzkum.

3. Závěr

Nejsou známy vlivy, které by uvedený záměr mohl mít na hmotný majetek a kulturní památky v území mezi Prahou a Beroun.

V km 36,000 – 36,900 je vedena trať v patě skalních útvarů, které jsou evidovány jako kulturní památka Areál hradiště Tetín a Areál jeskyní pod Tetínem. Skalní útvary se tyčí cca 80 m nad údolím Berounky.

Povinností investora je splnit požadavky, které ukládá § 22 a § 23 zákona č. 20/1987 Sb.