Koordinačn

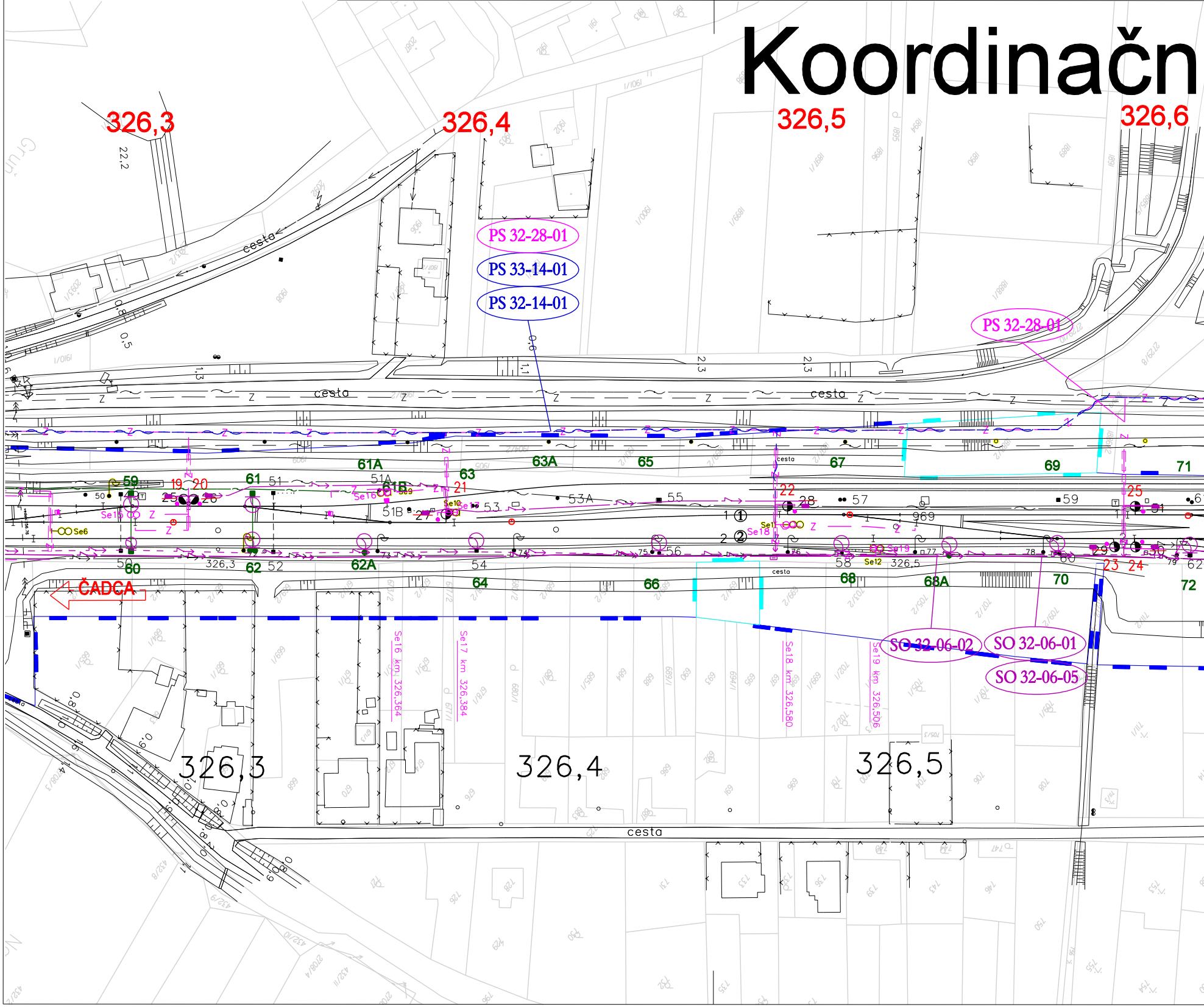
326,3
326,4
326,5
326,6
PS 32-28-01
PS 33-14-01
PS 32-14-01
PS 32-28-01
cesta
cesta
cesta
cesta
cesta
61A
63A
65
67
69
71
59
19
20
61
51
51A
61B
63
21
22
25
50
Se16
Se15
Se6
Se10
Se17
53
53A
55
57
51B
27
28
Se18
Se11
969
1 ①
2 ②
Se19
Se12
60
62
52
62A
54
64
66
68
68A
70
72
29
23
24
326,3
326,5
56
58
ČADCA
SO 32-06-02
SO 32-06-01
SO 32-06-05
Se16 km 326,364
Se17 km 326,384
Se18 km 326,580
Se19 km 326,506
Z

í situace stavby km 326,30-3

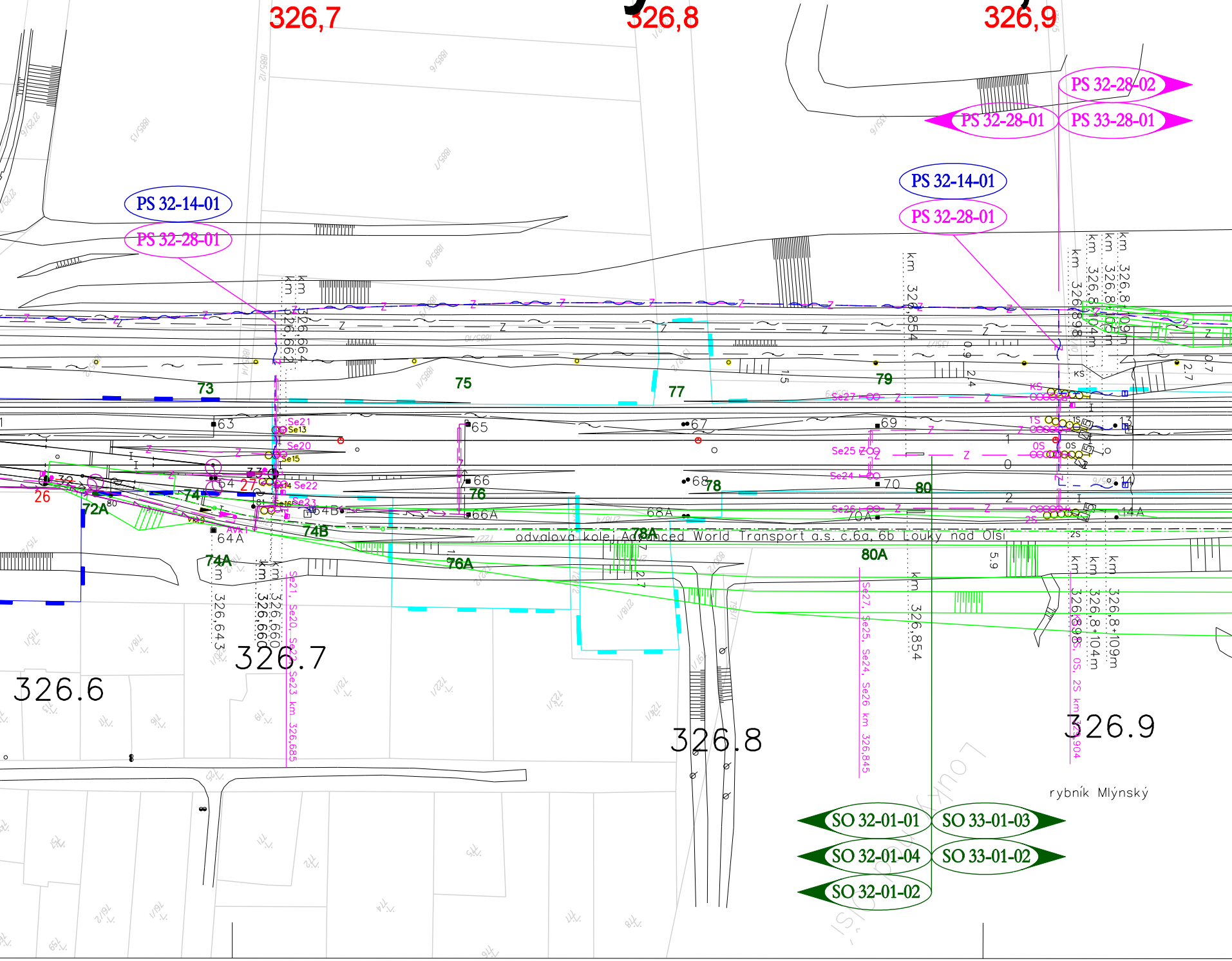
326,7
326,8
326,9
PS 32-28-02
PS 32-28-01
PS 33-28-01
PS 32-14-01
PS 32-28-01
PS 32-14-01
PS 32-28-01
km 326,643
km 326,660
km 326,662
km 326,664
km 326,854
km 326,898
km 326,8+104m
km 326,8+109m
73
75
77
79
63
65
67
69
Se21
Se13
Se20
Se15
Se22
Se23
Se14
Se25
Se24
Se26
Se27
KS
1S
0S
2S
26
27
72A
74
74A
74B
64
64A
64B
66
66A
68
68A
70
70A
76
76A
78
78A
80
80A
Avk1
Vk19
odvalová kolej Advanced World Transport a.s. c.6a, 6b Louky nad Olší
Se21, Se20, Se15, Se23 km 326,685
Se27, Se25, Se24, Se26 km 326,845
326,898, 0S, 2S km 326,904
326.6
326.7
326.8
326.9
rybník Mlýnský
Louky nad Olší
SO 32-01-01
SO 33-01-03
SO 32-01-04
SO 33-01-02
SO 32-01-02

28,50 (M 1:1000)

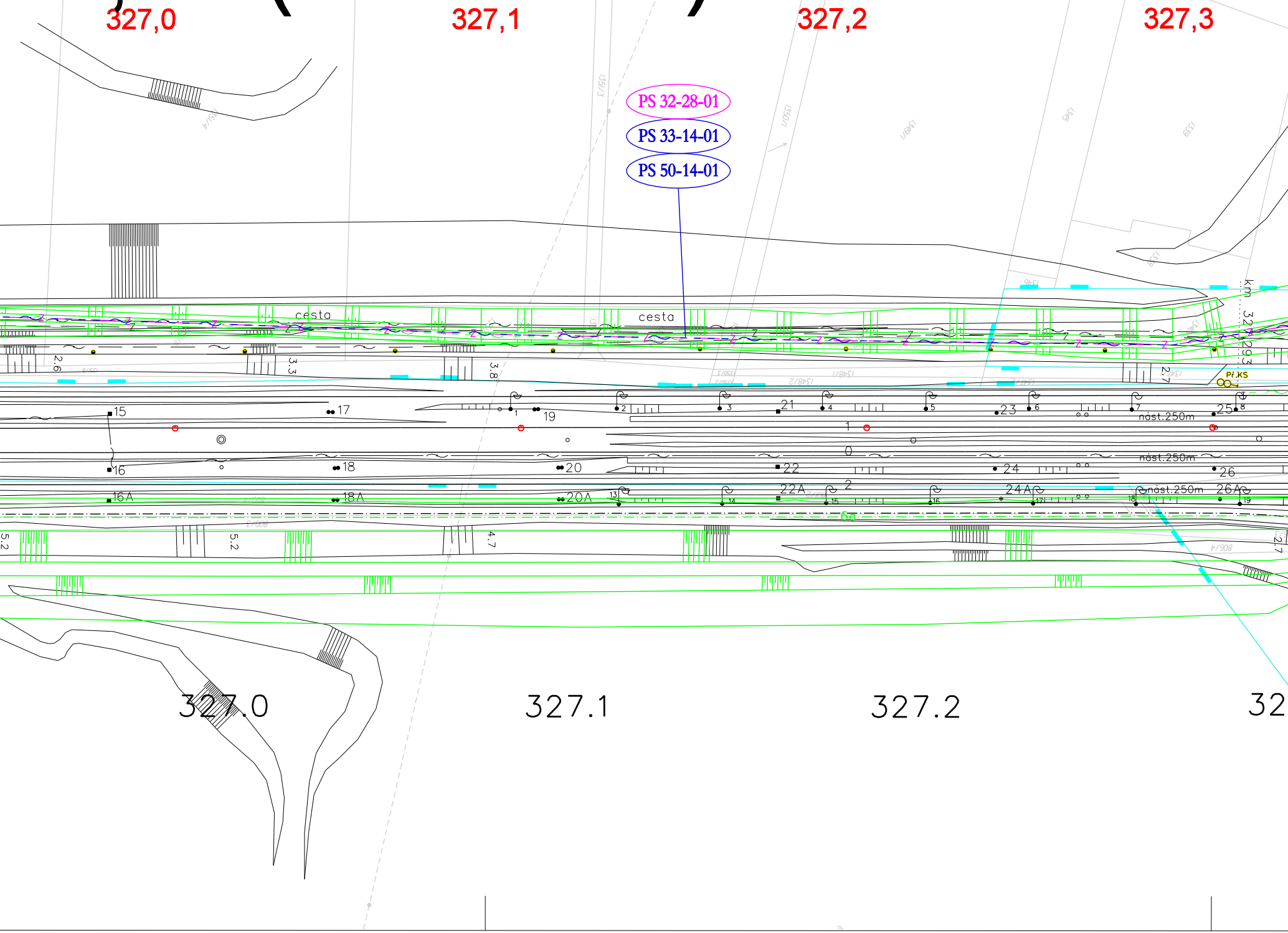
327,0
327,1
327,2
327,3
PS 32-28-01
PS 33-14-01
PS 50-14-01
cesta
cesta
2.6
3.3
3.8
2.7
km 327,293
Př.KS
15
17
19
21
23
25
1
2
3
4
5
6
7
8
nást.250m
1
0
16
18
20
22
24
26
nást.250m
16A
18A
20A
22A
24A
26A
2
13
14
15
16
17
18
19
nást.250m
5.2
5.2
4.7
2.7
327.0
327.1
327.2
32

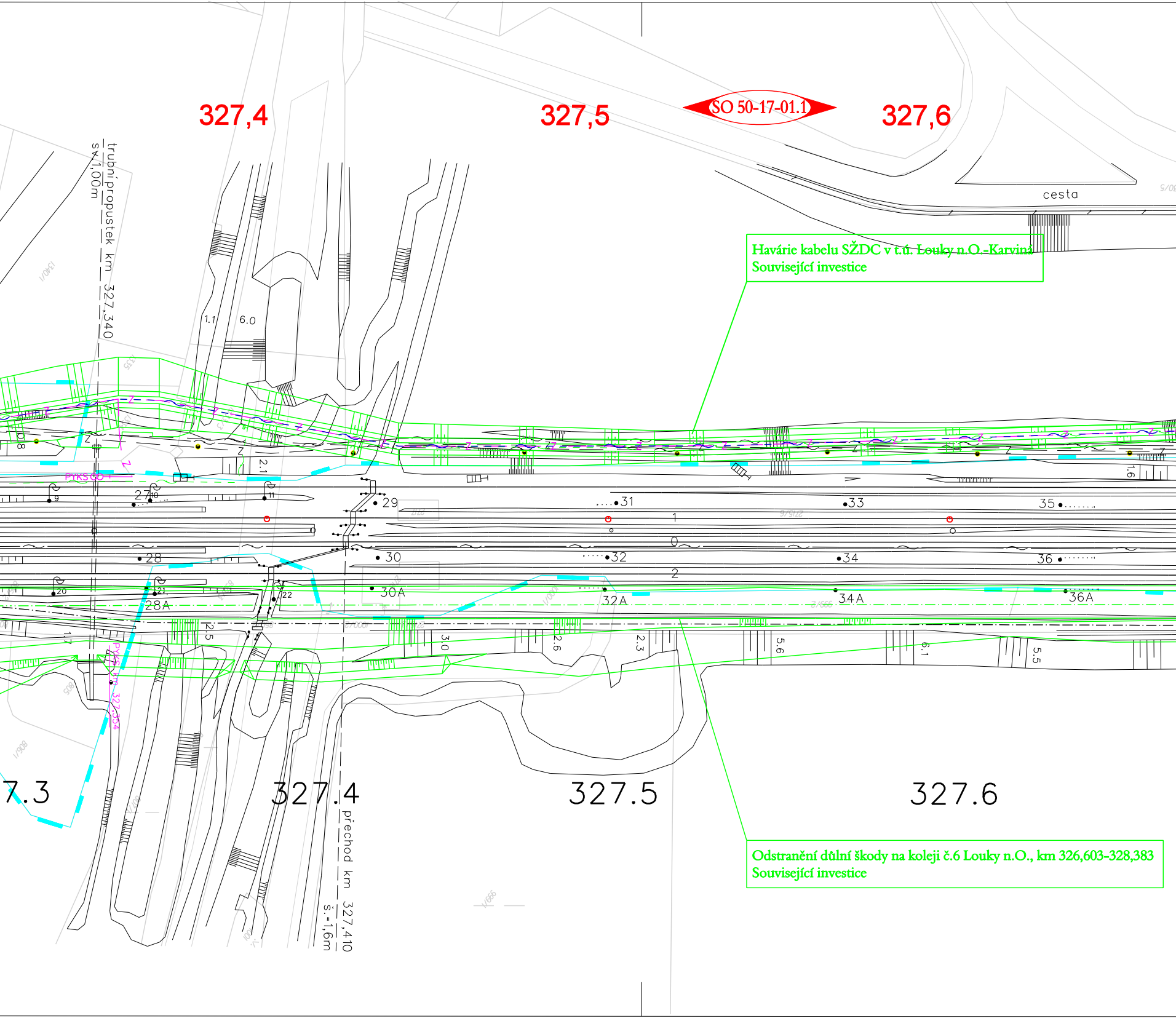
327,4
327,5
SO 50-17-01.1
327,6
cesta
trubní propustek km 327,340
s.=1,00m
1.1
6.0
2.1
PYKS 00
27
28
29
30
31
32
33
34
35
36
1
0
2
28A
30A
32A
34A
36A
2.5
3.0
2.6
2.3
5.6
6.1
5.5
1.6
1.7
PYKS km 327,354
7.3
327.4
327.5
327.6
přechod km 327,410
š.=1,6m

Havárie kabelu SŽDC v t.ú. Louky n.O.-Karviná
Související investice

Odstranění důlní škody na koleji č.6 Louky n.O., km 326,603-328,383
Související investice

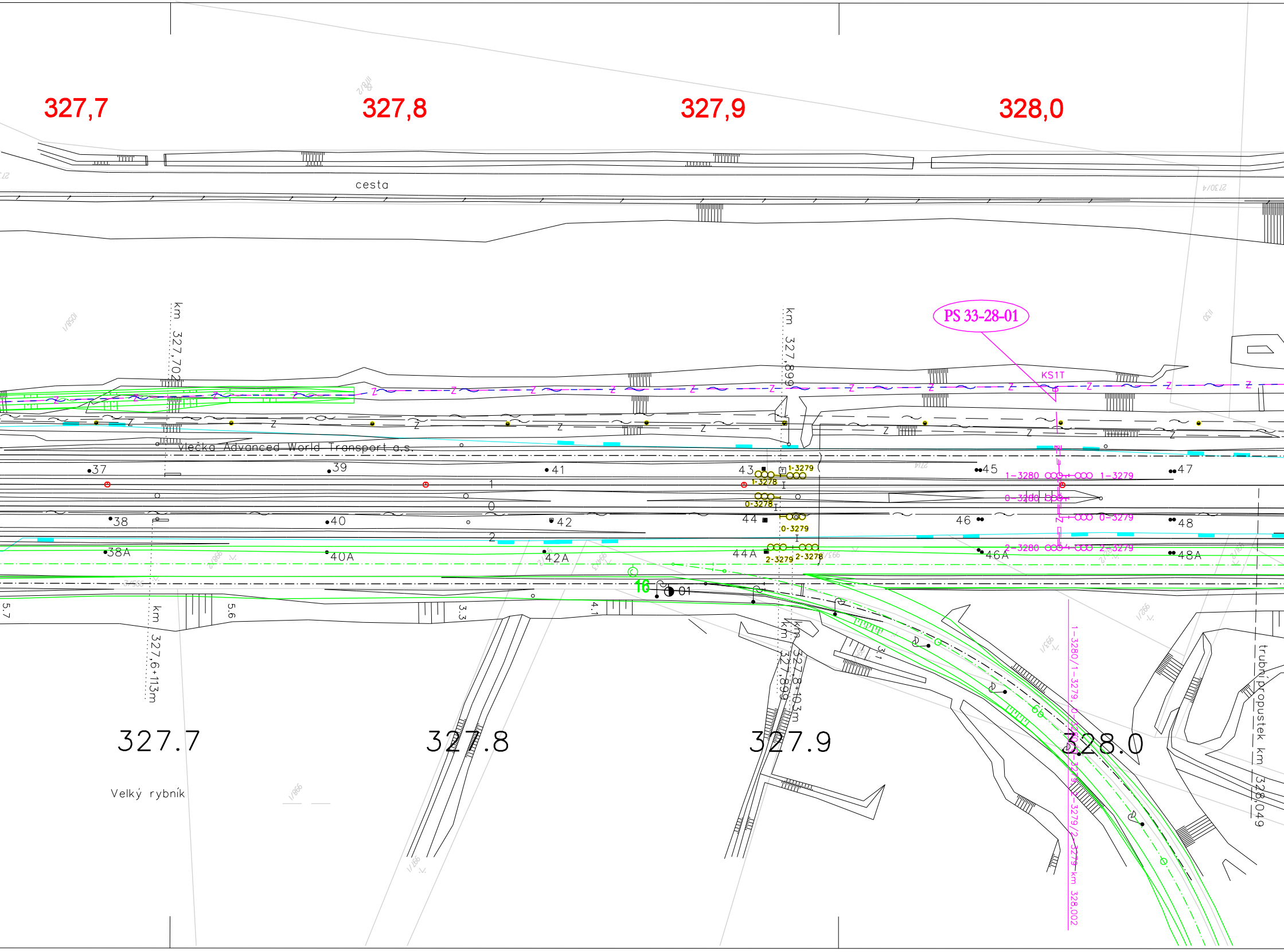
327,7
327,8
327,9
328,0
cesta
PS 33-28-01
KS1T
km 327,702
km 327,899
vlečka Advanced World Transport a.s.
37
39
41
43
45
47
1
0
2
38
40
42
44
46
48
38A
40A
42A
44A
46A
48A
1-3279
1-3278
0-3278
0-3279
2-3279
2-3278
1-3280
1-3279
0-3280
0-3279
2-3280
2-3279
16
01
6b
5.7
5.6
3.3
4.1
3.1
km 327,6+113m
km 327,8+103m
km 327,899
1-3280/1-3279, 0-3280/0-3279, 2-3279/2-3279 km 328,002
trubní propustek km 328,049
327.7
327.8
327.9
328.0
Velký rybník

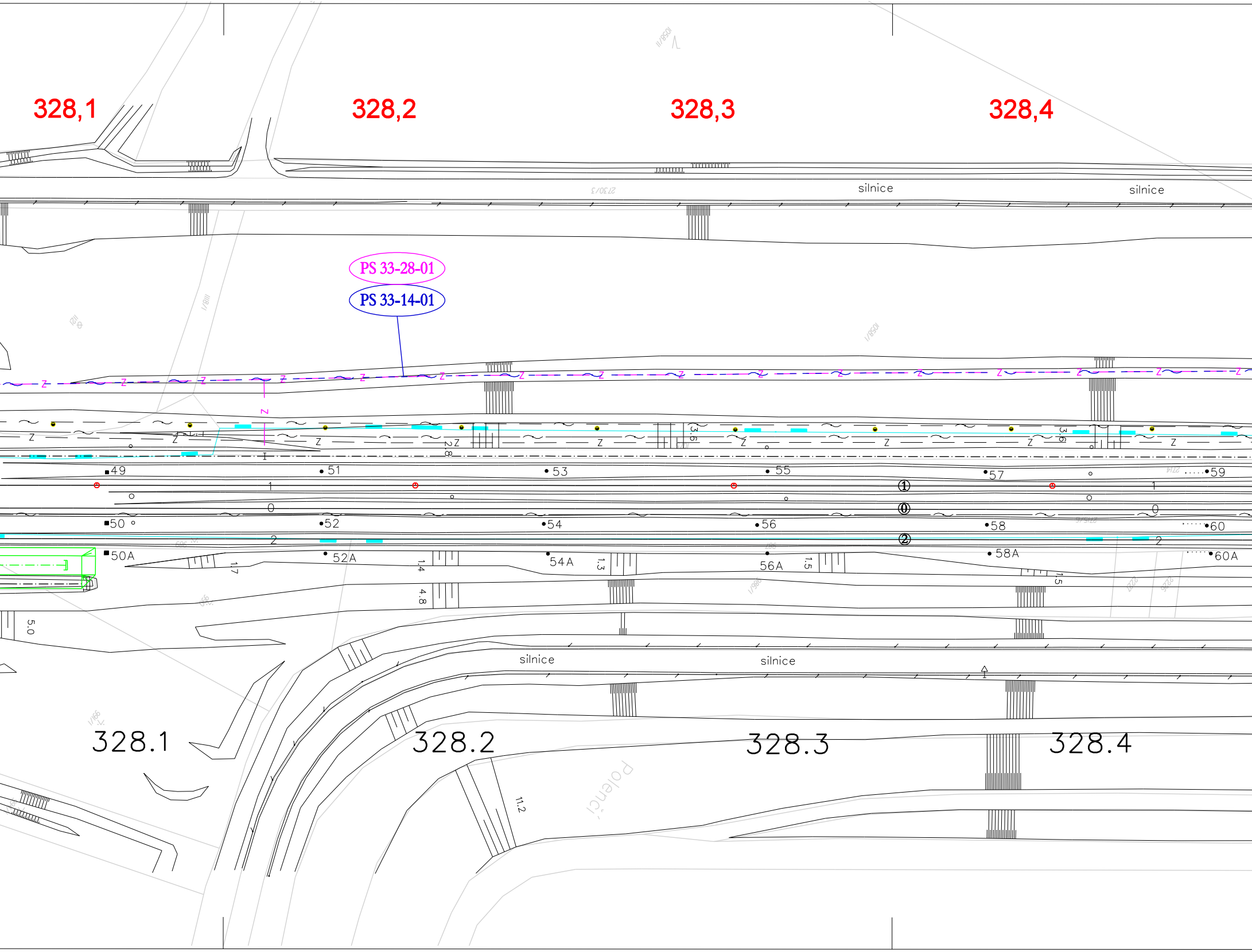
328,1
328,2
328,3
328,4
silnice
silnice
PS 33-28-01
PS 33-14-01
Z
49
51
53
55
57
59
1
①
0
⓪
50
52
54
56
58
60
2
②
50A
52A
54A
56A
58A
60A
2.8
3.6
1.7
1.4
4.8
1.3
1.5
5.0
silnice
silnice
328.1
328.2
328.3
328.4
11.2
Polenčí

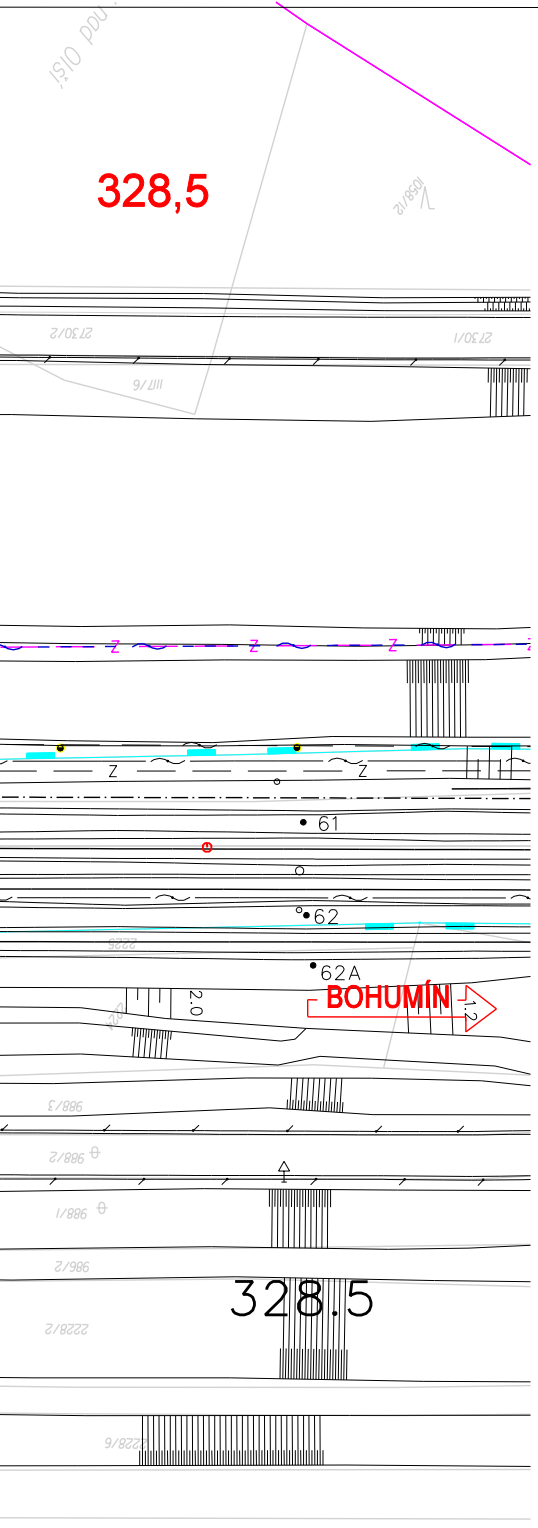
328,5
Z
61
62
62A
BOHUMÍN
2.0
1:2
328.5

Seznam SO a PS:

- PS 32-28-01 Žst. Louky nad Olší, staniční zabezpečovací zařízení
- PS 32-28-02 Žst. Louky nad Olší, traťové zabezpečovací zařízení Louky nad Olší – Darkov
- PS 33-28-01 Louky nad Olší - Karviná, traťové zabezpečovací zařízení
- PS 32-14-01 Žst. Louky nad Olší, místní kabelizace
- PS 33-14-01 Louky nad Olší - Karviná, traťový kabel
- PS 50-14-01 Český Těšín - Dětmarovice, úsek Český Těšín - Karviná, diagnostický optický kabel
- SO 50-17-01.1 Český Těšín - Dětmarovice, výstroj tratě
- SO 32-01-01 Žst. Louky nad Olší, trakční vedení
- SO 32-01-02 Žst. Louky nad Olší, ukolejnění
- SO 32-01-04 Žst. Louky nad Olší, zavěšení kabelu 22kV
- SO 33-01-02 Louky nad Olší - Karviná, traťové zabezpečovací zařízení
- SO 33-01-03 Louky nad Olší - Karviná, zavěšení kabelu 22kV
- SO 32-06-01 Žst. Louky nad Olší, EOV
- SO 32-06-02 Žst. Louky nad Olší, úprava venkovního osvětlení
- SO 32-06-05 Žst. Louky nad Olší, DOÚO
- SO 33-04-01 Louky nad Olší - Karviná, přeložky kabelu 6kV

Legenda koordinační situace

—	stávající hranice pozemku SŽDC
—	stávající hranice pozemku ČD
—	stávající stav
—	stávající hranice katastrální mapy
—	hranice katastrálního území
—	kolejové řešení, mostní a pozemní objekty
– – –	kolejové řešení - směrová a výšková úprava koleje
– – → – –	trativody
—	protihlukové stěny
– – ⇝ – –	silnoproudá zařízení
– – ~ – –	sdělovací zařízení
— Z —	zabezpečovací zařízení
– – → – –	vodovod
–) –	kanalizace
– – –	rozvody plynu
×—×—×	oplocení
—	trakce
■— ●	trakční podpěry
—	demolice
—	související investiční akce
○○○○○	venkovní návěstní prvky
▨	silniční komunikace
▨	komunikace pro pěší
▨	pozemní stavební objekty
▨	nástupiště a zpevněné plochy
▨	IPO

KLAD LISTŮ:

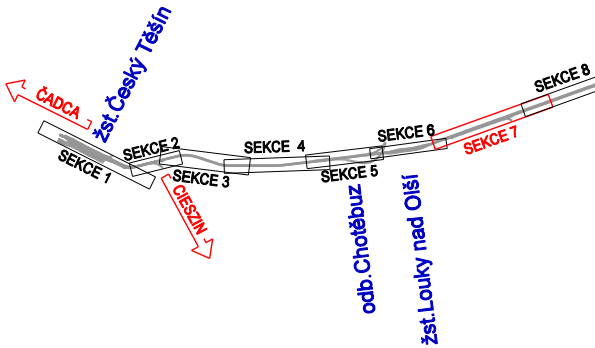
ČADCA
žst.Český Těšín
SEKCE 1
SEKCE 2
SEKCE 3
CIESZYN
SEKCE 4
SEKCE 5
SEKCE 6
SEKCE 7
SEKCE 8
odb.Chotěbuz
žst.Louky nad Olší

Legenda stávajících sítí:

- sdělovací vedení
- zabezpečovací vedení (multitrasa)
- kanalizace
- plynovod NTL
- plynovod STL
- plynovod VTL
- silnoproud NN
- silnoproud VN
- silnoproud VVN
- vodovod
- teplovod

POZNÁMKA:

SOUŘADNICOVÝ SYSTÉM: S- JTSK
VÝŠKOVÝ SYSTÉM: B.p.v.

VŠECHNY KILOMETRICKÉ POPISY BEZ UVEDENÍ ČÍSLA KOLEJE PSANÉ STANDARDNÍM PÍSMEM (BEZ SKLONU) JSOU VZTAŽENY KE KOLEJI Č.1. POPISY VZTAŽENÉ KE KILOMETRÁŽI KOLEJE Č.2 (PRACOVNÍ STANIČENÍ) JSOU PSÁNY KURZÍVOU (SE SKLONEM).

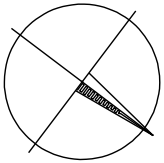

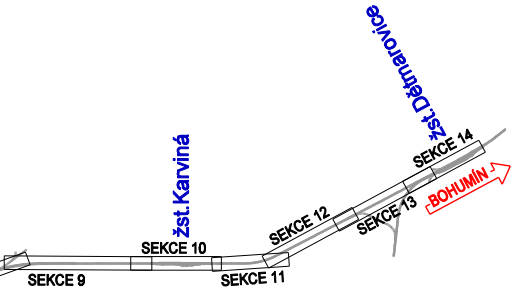
žst.Dětmarovice
žst.Karviná
SEKCE 14
SEKCE 13
BOHUMÍN
SEKCE 12
SEKCE 10
SEKCE 9
SEKCE 11

Správa železniční dopravní cesty

STÁTNÍ FOND DOPRAVNÍ INFRASTRUKTURY

REVIZE Č.	DATUM	ZMĚNA	ČÍSLO SOUPRAVY:

MORAVIA CONSULT Olomouc a.s.
LEGIONÁŘSKÁ 1085/8 , 779 00 Olomouc
tel.: +420 585 570 444
fax: +420 585 570 412
e-mail: moravia@moravia.cz
http://www.moravia.cz

SUDOP BRNO
SUDOP BRNO, spol. s r.o.
Kounicova 26
611 36 Brno

METROPROJEKT
METROPROJEKT Praha a.s.
nám. I. P. Pavlova 2/1786
120 00 Praha 2
www.metroprojekt.cz
info@metroprojekt.cz

OBJEDNATEL	Správa železniční dopravní cesty, státní organizace
ZHOTOVITEL	"SDRUŽENÍ ČESKÝ TĚŠÍN - DĚTMAROVICE" MORAVIA CONSULT Olomouc a.s. (VEDOUCÍ SDRUŽENÍ), SUDOP Brno spol. s r.o., METROPROJEKT Praha a.s.

HLAVNÍ INŽENÝR PROJEKTU	ING. PAVEL KUČERA	G. ŘEDITEL MORAVIA CONSULT Olomouc a.s. ING. VÁCLAV KRATOCHVÍL
ODPOVĚDNÝ PROJ. OBJ., PS	NAVRHL, VYPRACOVAL	KONTROLOVAL
	ING. PATRIK PLUSKAL	ING. PAVEL KUČERA
KRAJ: MORAVSKOSLEZSKÝ	POVĚŘENÝ OÚ: ČESKÝ TĚŠÍN AŽ KARVINÁ	OBEC: ČESKÝ TĚŠÍN AŽ DĚTMAROVICE

"Optimalizace trati Český Těšín - Dětmarovice"

Koordinační situace stavby km 326,30-328,50

ZAK. ČÍSLO MCO	12 - 001 - 230 - PS
ÚČEL	PROJEKT
DATUM	ČERVEN 2015
FORMÁT	14 x A4
MĚŘÍTKO	1 : 1000
ČÁST C.2	PŘÍLOHA 7