Koordinační situace stavb

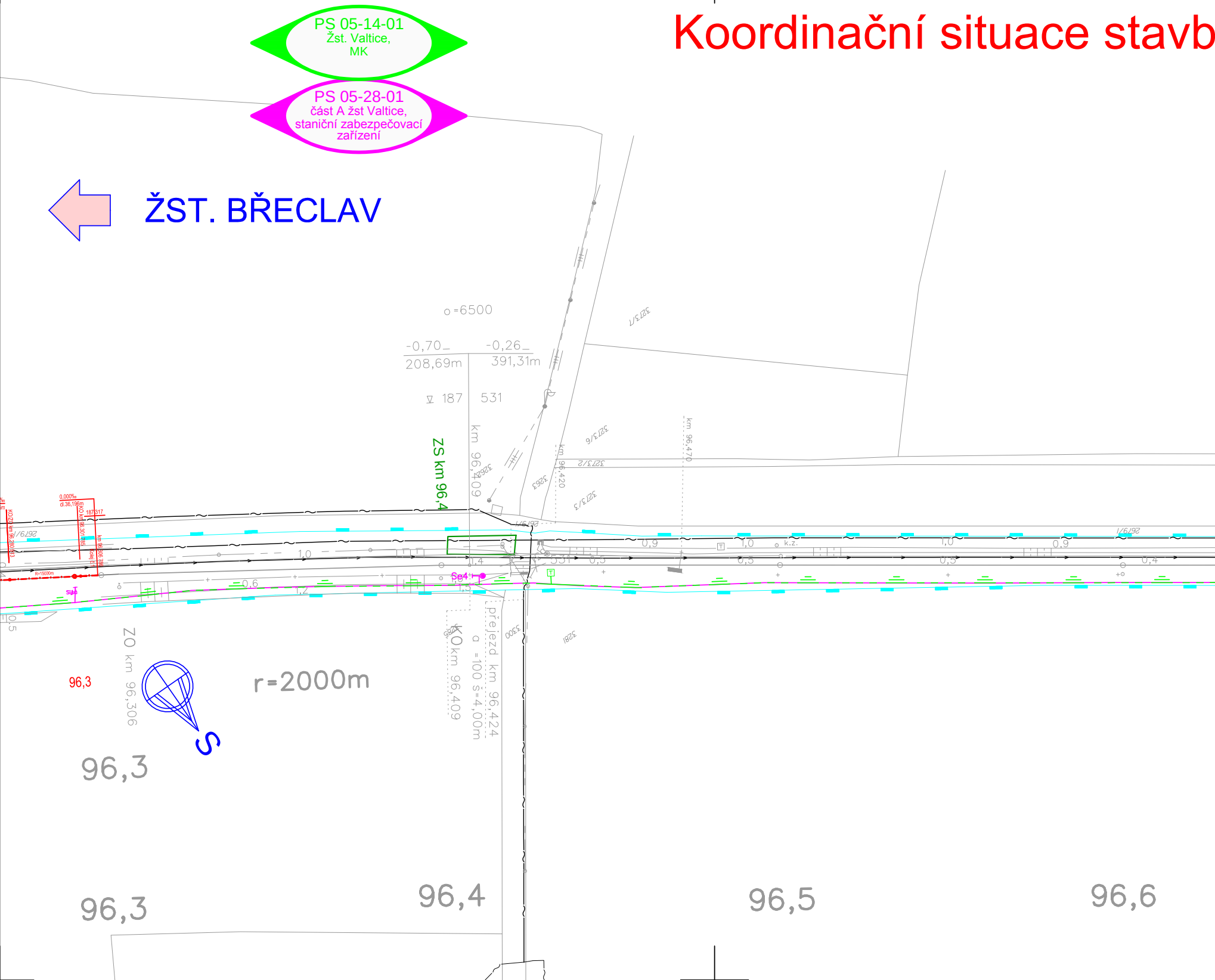
PS 05-14-01
Žst. Valtice,
MK
PS 05-28-01
část A žst Valtice,
staniční zabezpečovací
zařízení
ŽST. BŘECLAV
o =6500
-0,70
208,69m
-0,26
391,31m
187
531
ZS km 96,4
km 96,409
km 96,420
km 96,470
3273/1
3273/6
3273/2
3273/3
3263
3262
2679/1
0,9
1,0
0,5
0,4
0,6
1,2
Se4
SH
ZO km 96,306
KO km 96,409
přejezd km 96,424
α =100 š=4,00m
r=2000m
96,3
96,4
96,5
96,6
S
3300
3281

y část 7. km 96,300 - km 97,200 M: 1:1000

PS 05-14-01
Žst. Valtice,
MK

PS 05-28-01
část A žst Valtice,
staniční zabezpečovací
zařízení

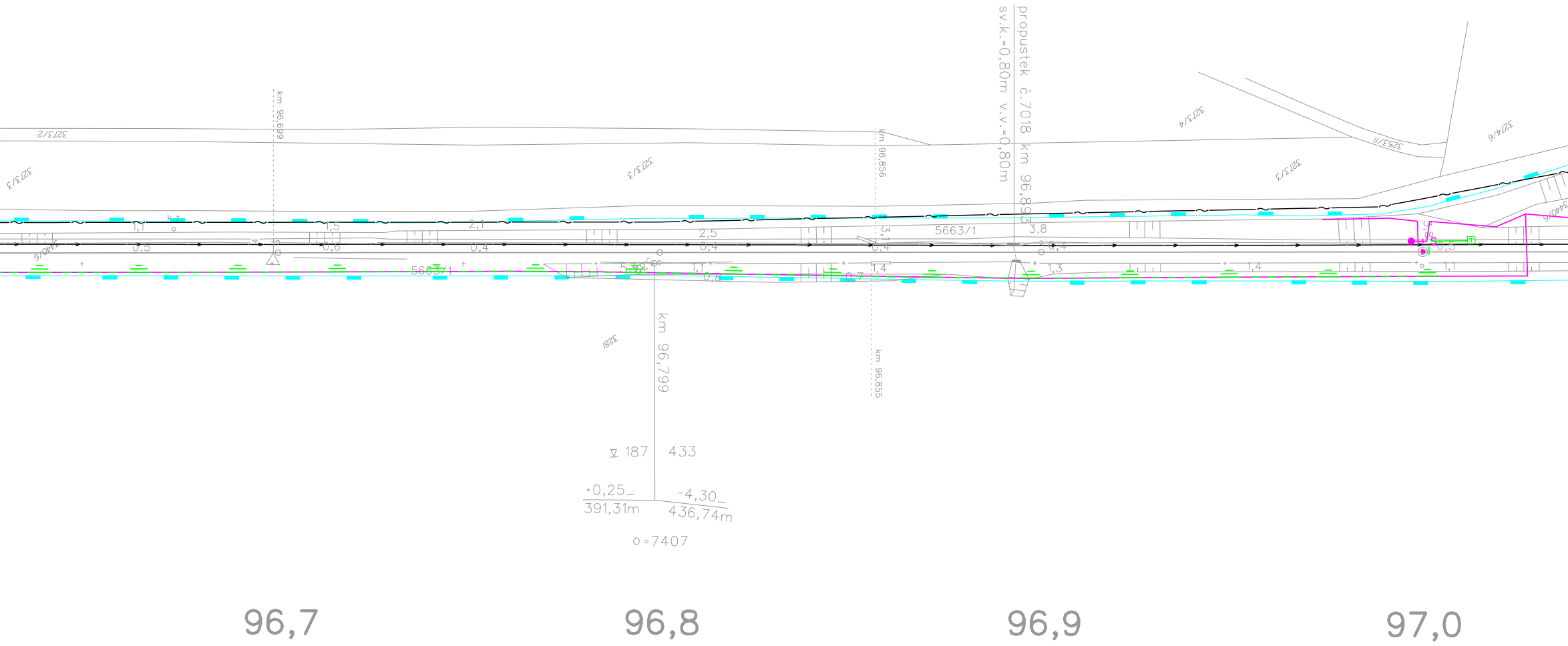

km 96,699
km 96,856
propustek č.7018 km 96,893
sv.k.=0,80m v.v.=0,80m
3273/2
3273/3
3273/4
3273/6
3253/II
3440/6
5663/1
3281
km 96,799
km 96,855
⊽ 187
433
+0,25
391,31m
-4,30
436,74m
o=7407
96,7
96,8
96,9
97,0

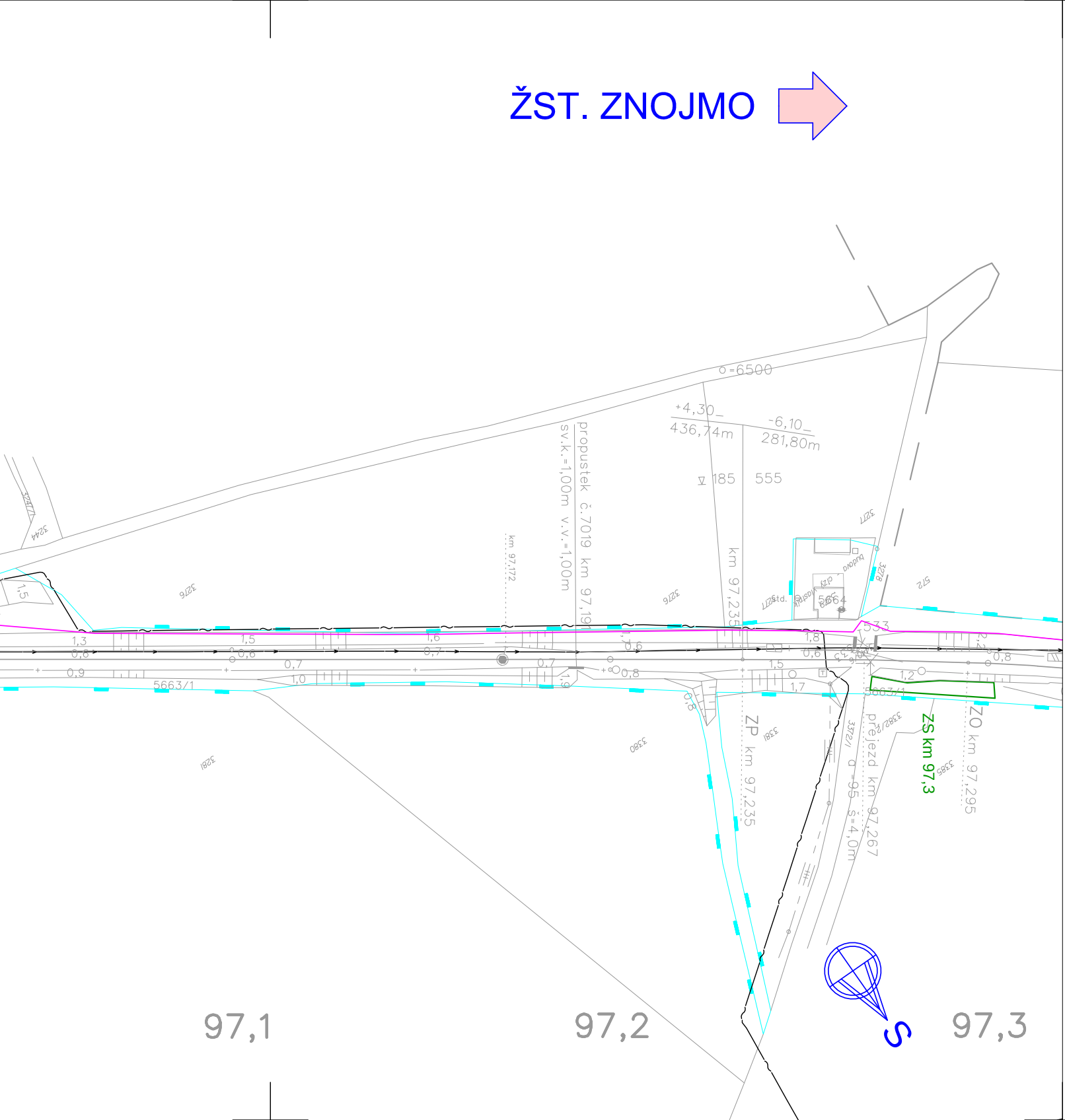
ŽST. ZNOJMO
o=6500
+4,30
436,74m
-6,10
281,80m
185
555
propustek č.7019 km 97,19
sv.k.=1,00m v.v.=1,00m
km 97,172
km 97,235
budova
5664
573
3277
3278
3276
3244
3247
5663/1
1,3
0,8
0,9
1,5
0,6
0,7
1,0
1,6
1,8
1,7
1,2
ZP km 97,235
přejezd km 97,267
α=95 š=4,0m
ZS km 97,3
ZO km 97,295
3380
3381
3382/1
3382/2
3385
3281
S
97,1
97,2
97,3

LEGENDA ČAR:

- DOPRAVNÍ TRASY
- OCHRANNÉ PÁSMO DRÁHY
- HRANICE OBVODU DRÁHY -
  S PRÁVEM HOSPODAŘIT S M
- HRANICE OBVODU DRÁHY -
- HRANICE KATASTRÁLNÍCH U
- STÁVAJÍCÍ HRANICE KATAST
- STÁVAJÍCÍ HRANICE KATAST
- STÁVAJÍCÍ PHS
- DEMOLICE

LEGENDA BAREVNÉHO ROZLI

- ⬛ STÁVAJÍCÍ KOLEJE, OBJEKT
- 🟥 NOVÉ KOLEJE, MOSTNÍ KOI
- 🟦 TRAKČNÍ VEDENÍ
- 🟦 ODVODNĚNÍ KOLEJIŠTĚ
- 🟥 SILNOPROUDÉ ZAŘÍZENÍ
- 🟪 ZABEZPEČOVACÍ ZAŘÍZENÍ
- 🟩 SDĚLOVACÍ ZAŘÍZENÍ
- 🟧 PROTIHLUKOVÁ OPATŘENÍ
- 🟩 PLYNOVODY
- 🟦 VODOVODY
- 🟪 KANALIZACE
- 🟦 VEGETAČNÍ ÚPRAVY

LEGENDA SÍTÍ:

STÁVAJÍCÍCH INŽENÝRSKÝCH SÍTÍ:

- SDĚLOVACÍ KABELY
- ZABEZPEČOVACÍ KABELY
- NN KABELY
- VN KABELY
- VVN KABELY
- VODOVOD
- KANALIZACE JEDNOTNÁ
- KANALIZACE SPLAŠKOVÁ
- KANALIZACE DEŠŤOVÁ
- NTL PLYNOVOD
- STL PLYNOVOD
- VTL PLYNOVOD
- VVTL PLYNOVOD
- NADZEMNÍ VEDENÍ VVN
- KABELOVOD

VLASTNICTVÍ ČESKÉ REPUBLIKY
MAJETKEM STÁTU ZASTOUPENÉHO SŽDC, s.o.
POZEMEK FIRMY ČD a.s.
ÚZEMÍ
TRÁLNÍ MAPY (PARCELNÍ)
TRÁLNÍ MAPY (ZJEDNODUŠENÉ EVIDENCE)

ŠENÍ SO A PS:

TY A INŽENÝRSKÉ SÍTĚ
NSTRUKCE, KOMUNIKACE A POZEMNÍ STAVBY

NOVÝCH INŽENÝRSKÝCH SÍTÍ:

SDĚLOVACÍ KABELY
ZABEZPEČOVACÍ KABELY
NN KABELY
VN KABELY
VVN KABELY
VODOVOD
KANALIZACE JEDNOTNÁ
KANALIZACE SPLAŠKOVÁ
KANALIZACE DEŠŤOVÁ
NTL PLYNOVOD
STL PLYNOVOD
VTL PLYNOVOD
VVTL PLYNOVOD
NADZEMNÍ VEDENÍ VVN
KABELOVOD

sfdi
STÁTNÍ FOND DOPRAVNÍ INFRASTRUKTURY

SŽDC

PŘEHLED KLADU SITUACÍ - ÚSEK BOŘÍ LES - VALTICE

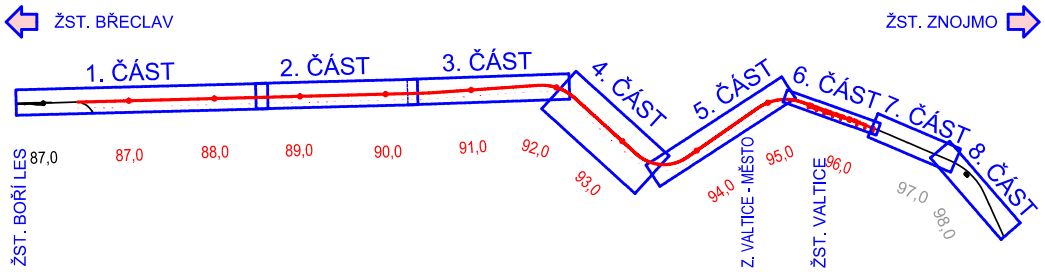
ŽST. BŘECLAV
ŽST. ZNOJMO
1. ČÁST
2. ČÁST
3. ČÁST
4. ČÁST
5. ČÁST
6. ČÁST
7. ČÁST
8. ČÁST
ŽST. BOŘÍ LES
87,0
87,0
88,0
89,0
90,0
91,0
92,0
93,0
94,0
Z. VALTICE - MĚSTO
95,0
ŽST. VALTICE
96,0
97,0
98,0

Úsek Valtice - Mikulov

PO PŘIPOMÍNKÁCH

			ČÍSLO SOUPRAVY:
REVIZE Č.	DATUM	ZMĚNA	

SUDOP BRNO

SUDOP BRNO, spol. s r.o.
Kounicova 26
611 36 Brno

OBJEDNAVATEL:	SŽDC, s.o., Dlážděná 1003/7, 110 00 Praha 1 Stavební správa východ (organizační jednotka)		tel. : +420 972 625 804 E-mail: sudop@sudop-brno.cz
PROFESNÍ SKUPINA:	11 KOLEJE	VEDOUCÍ PROF. SKUPINY Ing. Petr Rotschein	JEDNATEL Ing. Jiří Molák
ODPOVĚDNÝ PROJ. ZAKÁZKY Ing. Martin Mráz	ODPOVĚDNÝ PROJ. PS, SO Ing. Martin Mráz	NAVRHL, VYPRACOVAL Ing. Martin Mráz	KONTROLOVAL Ing. Petr Rotschein Rotschein
KRAJ: Jihomoravský	POVĚŘENÝ OÚ: MÚ BŘECLAV, MÚ ZNOJMO		STUPEŇ: Projekt stavby

Revitalizace trati Břeclav - Znojmo

Úsek Boří les (mimo) - Valtice (včetně)

Koordinační situace stavby část 7. km 96,300 - km 97,200

ZAK. ČÍSLO 15011-01-0416	ARCH. ČÍSLO 2015110802
MĚŘÍTKO 1 : 500	POČET FORMÁTŮ 7 A4
DATUM:	04/2016
ČÁST DOKUM. C.2	PŘÍLOHA 7