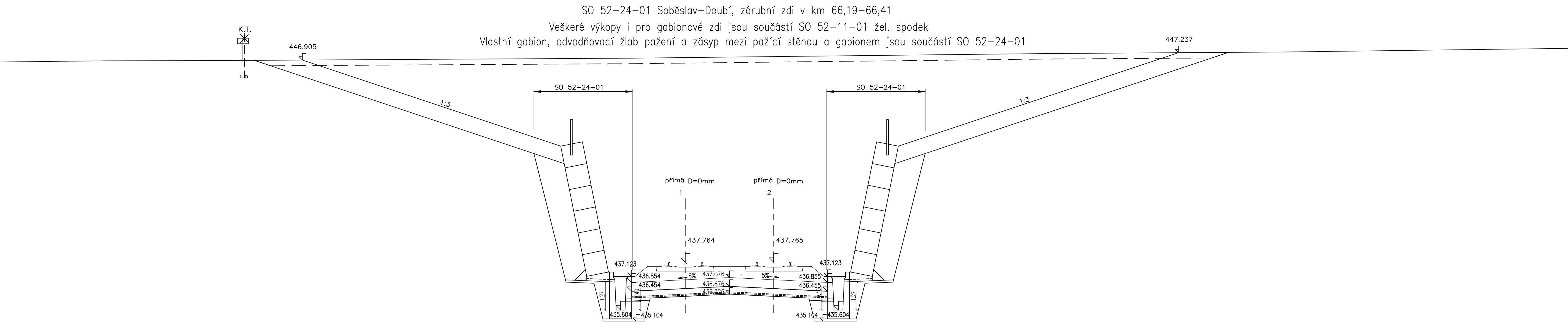
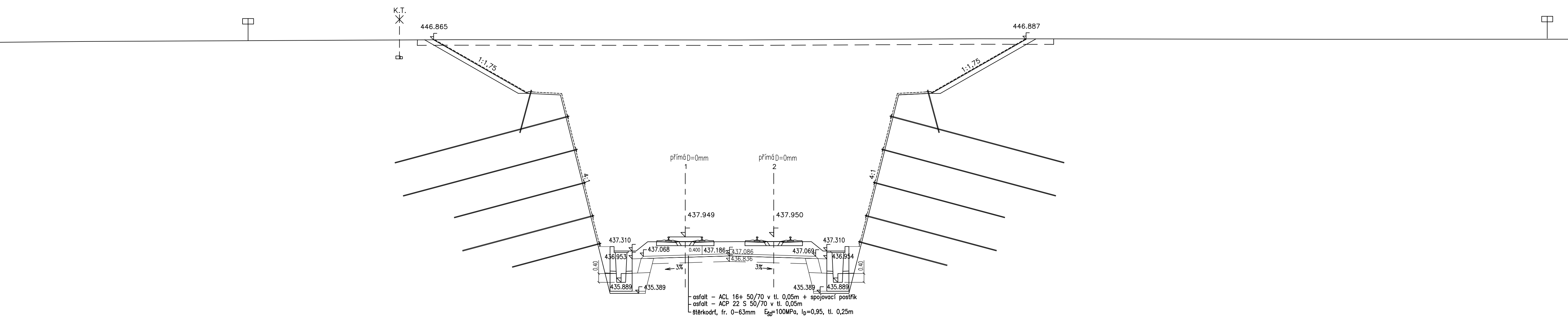


118 STANIČENÍ km 66,400

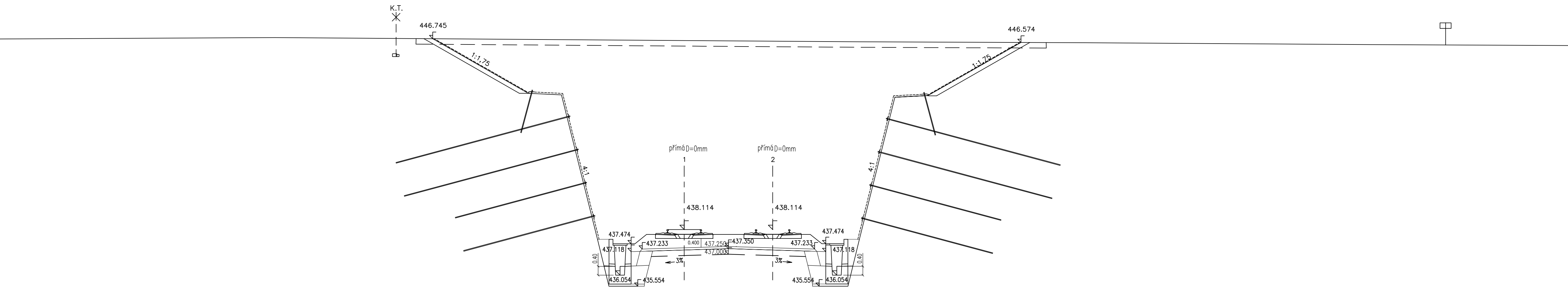


SROV. ROVINA	432.0 m
VZDAL., NOVÝCH OS [m]	
POSUNY 1 A 2 KOLEJE [m]	
VZDAL., STAV. OS [m]	
VZDAL. OD KOLEJE c.1 [m]	

119 STANIČENÍ km 66,425

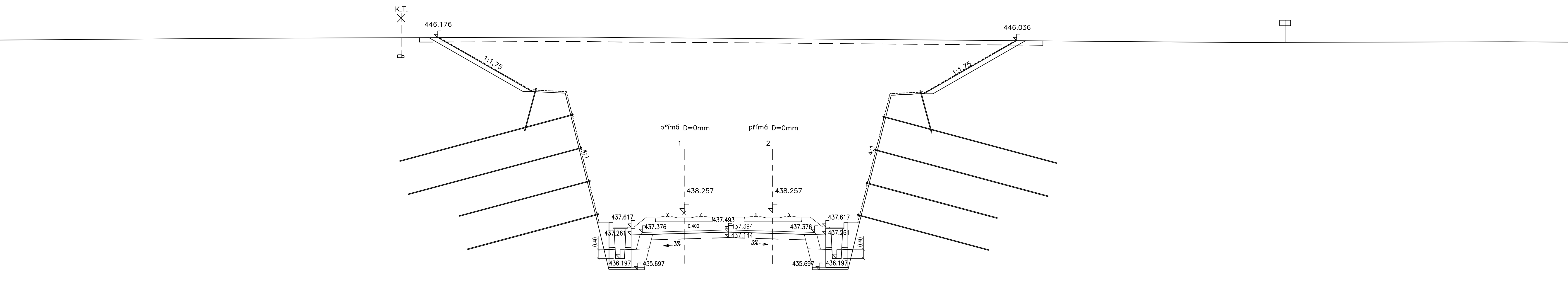
[illegible]

120 STANIČENÍ km 66,450



SROV. ROVINA	432.0 m
VZDAL. NOVÝCH OS [m]	4.000
POSUNY 1 A 2 KOLEJE [m]	
VZDAL. STAV. OS [m]	
VZDAL. OD KOLEJE c.1 [m]	-1.37 -3.20 4.00 7.20 10.23

121 STANIČENÍ km 66,475



SROV. ROVINA	433.0 m
VZDAL. NOVÝCH OS [m]	4.000
POSUNY 1 A Z KOLEJE [m]	
VZDAL. STAV. OS [m]	
VZDAL. OD KOLEJE c.1 [m]	-11.14 -7.20 4.00 7.20 15.03

## ZAPRACOVÁNÍ PŘIPOMÍNEK 08/2020

Výškový systém Bpv  
Souřadnicový systém S-JTSK

[illegible]