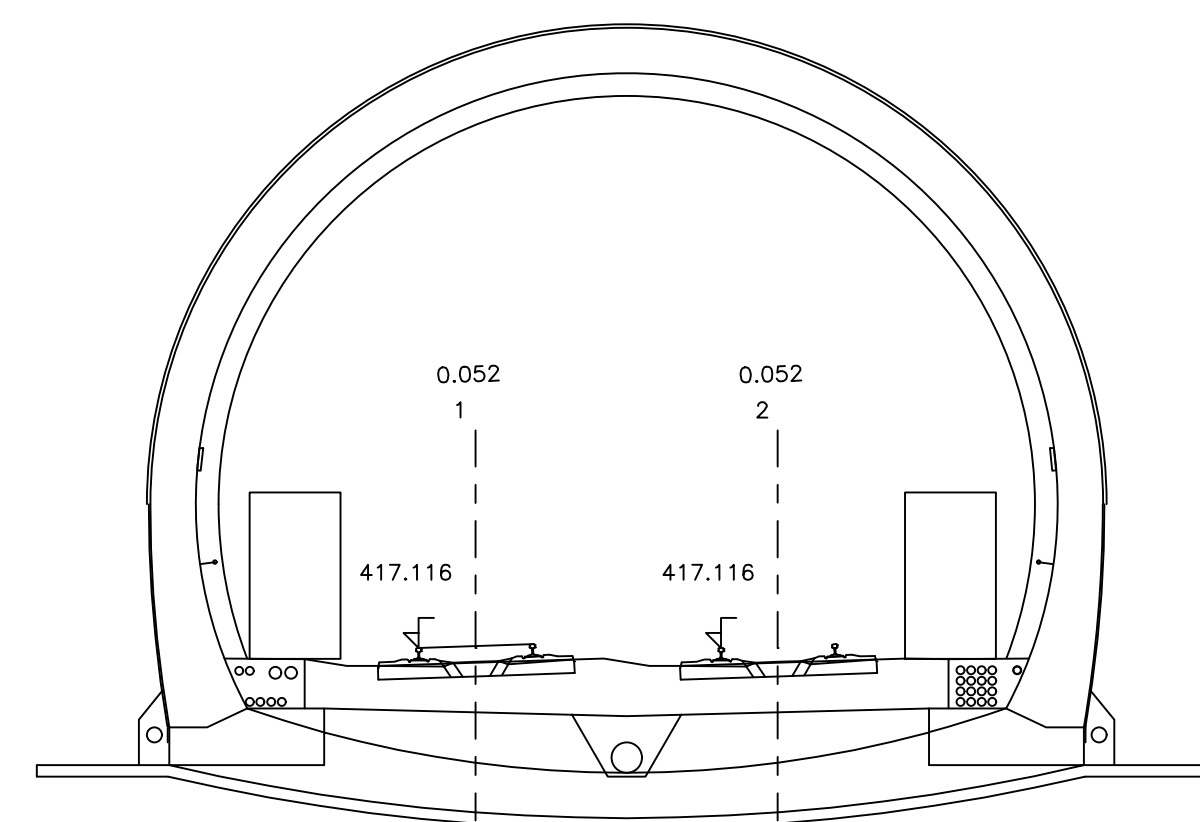


41 STANIČENÍ km 64,475

tunel Zvěrotický
S0 52-25-01

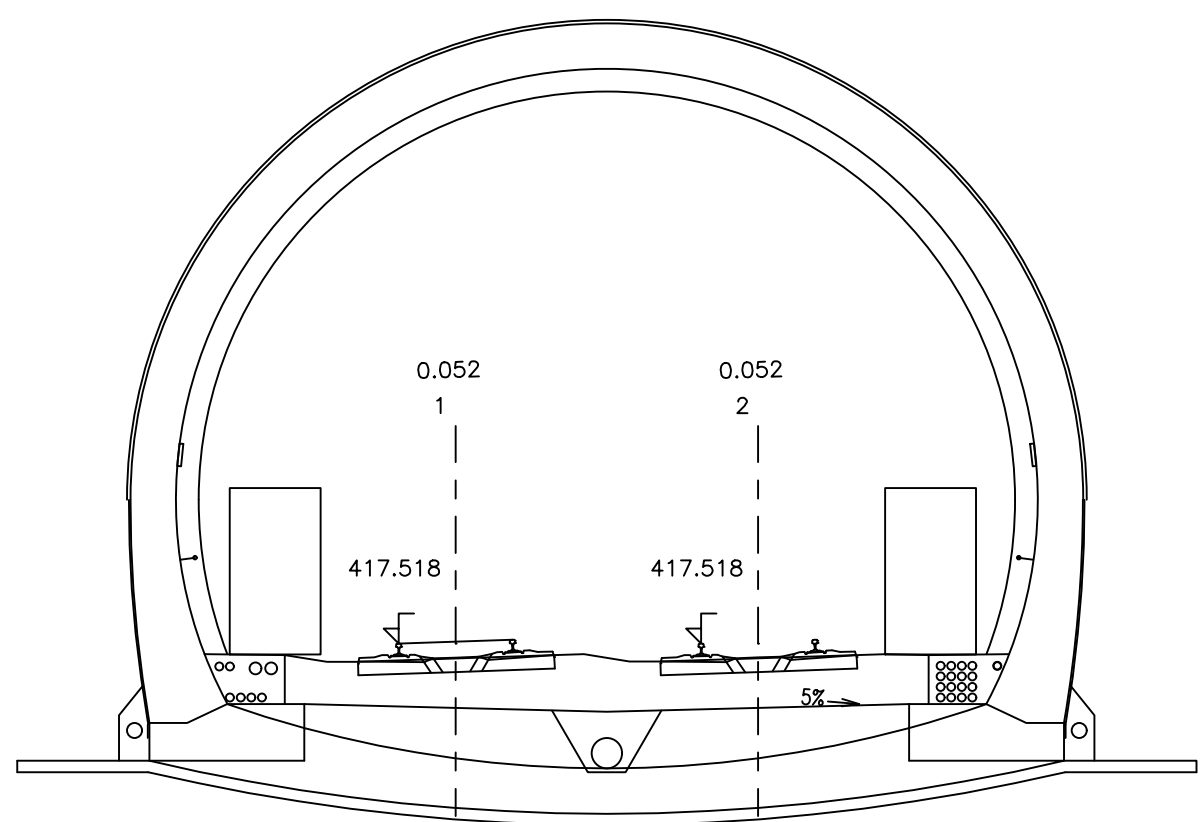


SROV. ROVINA 412.0 r

VZDÁL. NOVÝCH OS [m]				4,000	
POŠUNY 1 A 2 KOLEJE [m]					
VZDÁL. STAV. OS [m]					
VZDÁL. OD KOLEJE c.1 [m]		-3,20	4,00	7,30	14,55

43 STANIČENÍ km 64,525

tunel Zvěrotický
S0 52-25-01

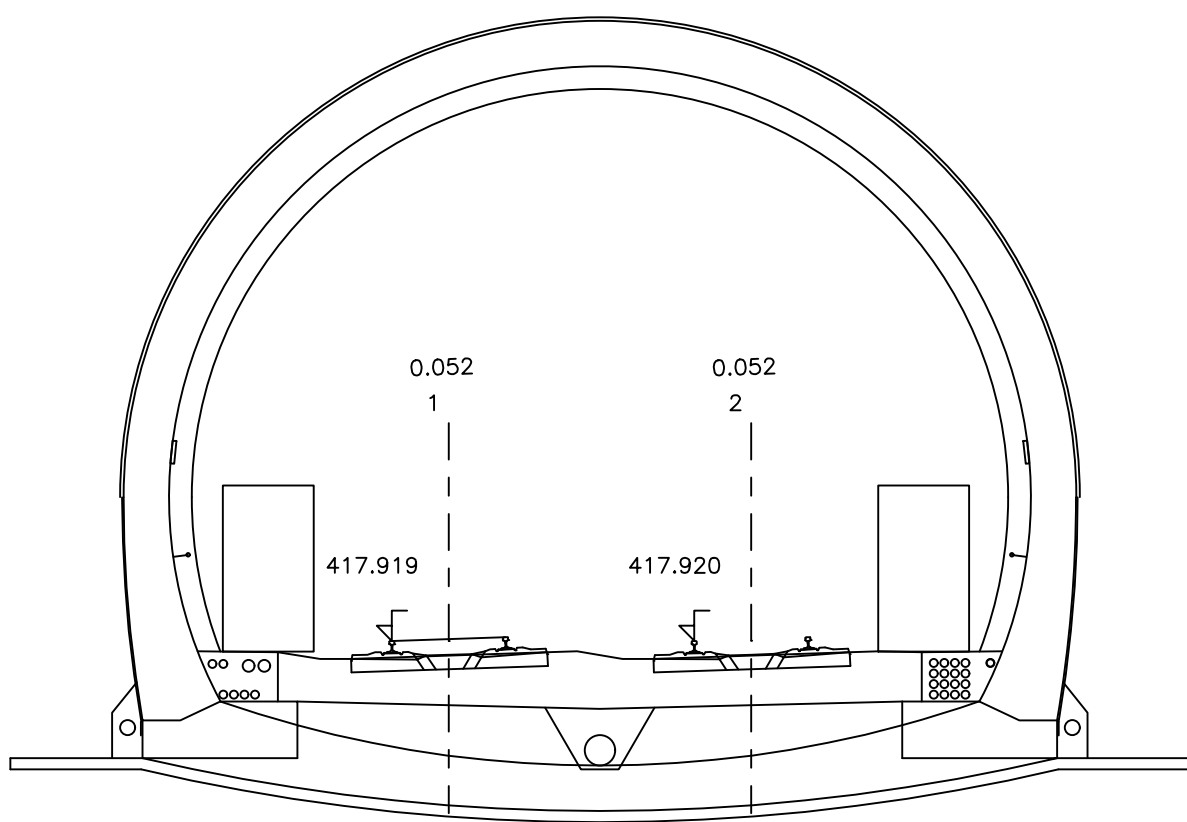


SROV. ROVINA 412.0

[illegible]

45 STANIČENÍ km 64,575

tunel Zvěrotick
S0 52-25-01

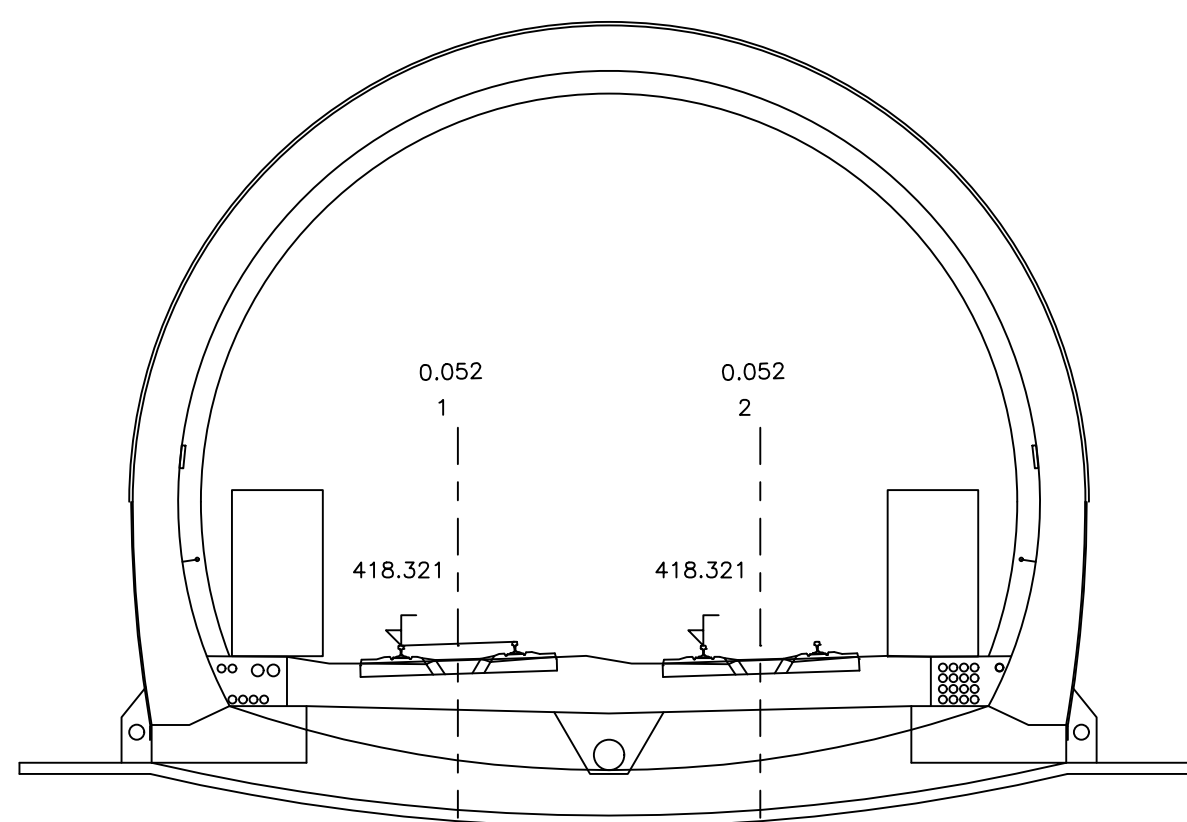


SROV. ROVINA 413.0 m

VZDAL. NOVÝCH OS [m]				4,000	
POSMY 1 A 2 KOLEJE [m]					
VZDAL. STAV. OS [m]					
VZDAL. OD KOLEJE c.1 [m]		-3,20		4,00	7,30
					14,41

47 STANIČENÍ km 64,625

tunel Zvěrotický
S0 52-25-01

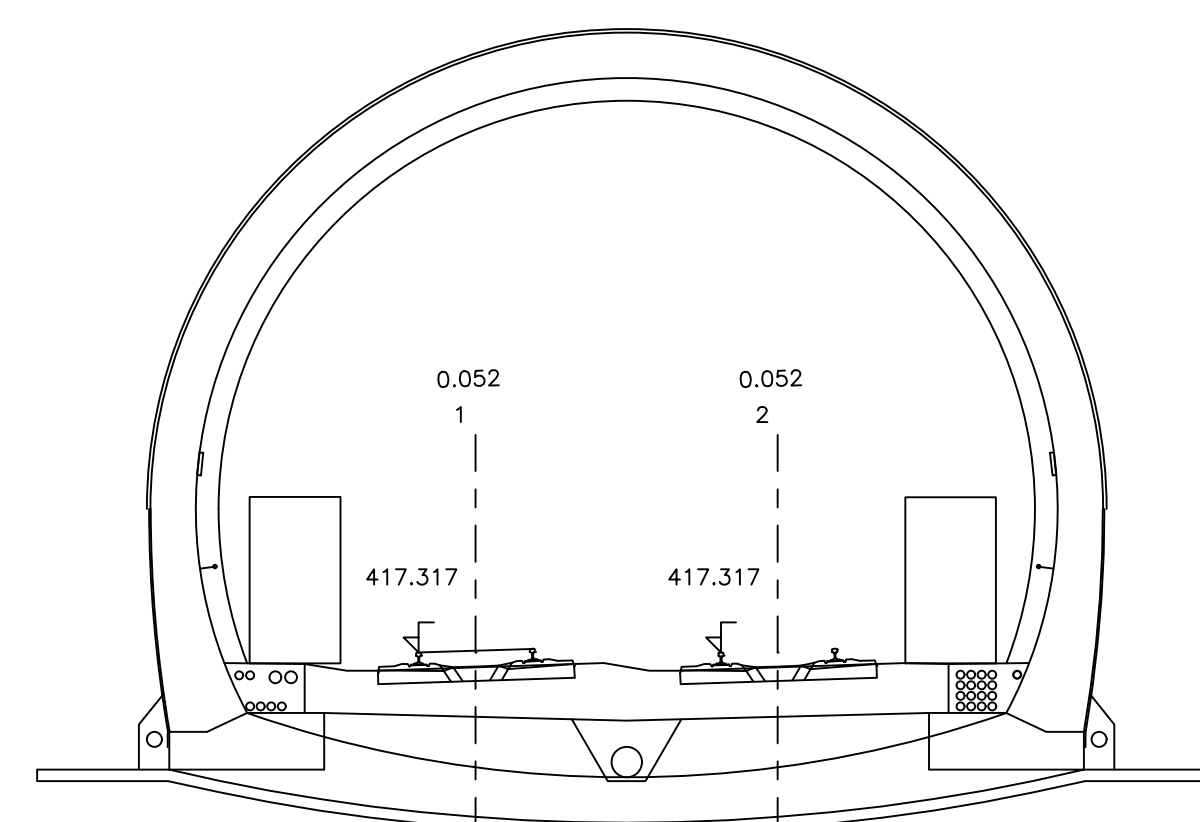


SROV. ROVINA 413.0 m

[illegible]

42 STANIČENÍ km 64,500

tunel Zvěrotický
S0 52-25-01

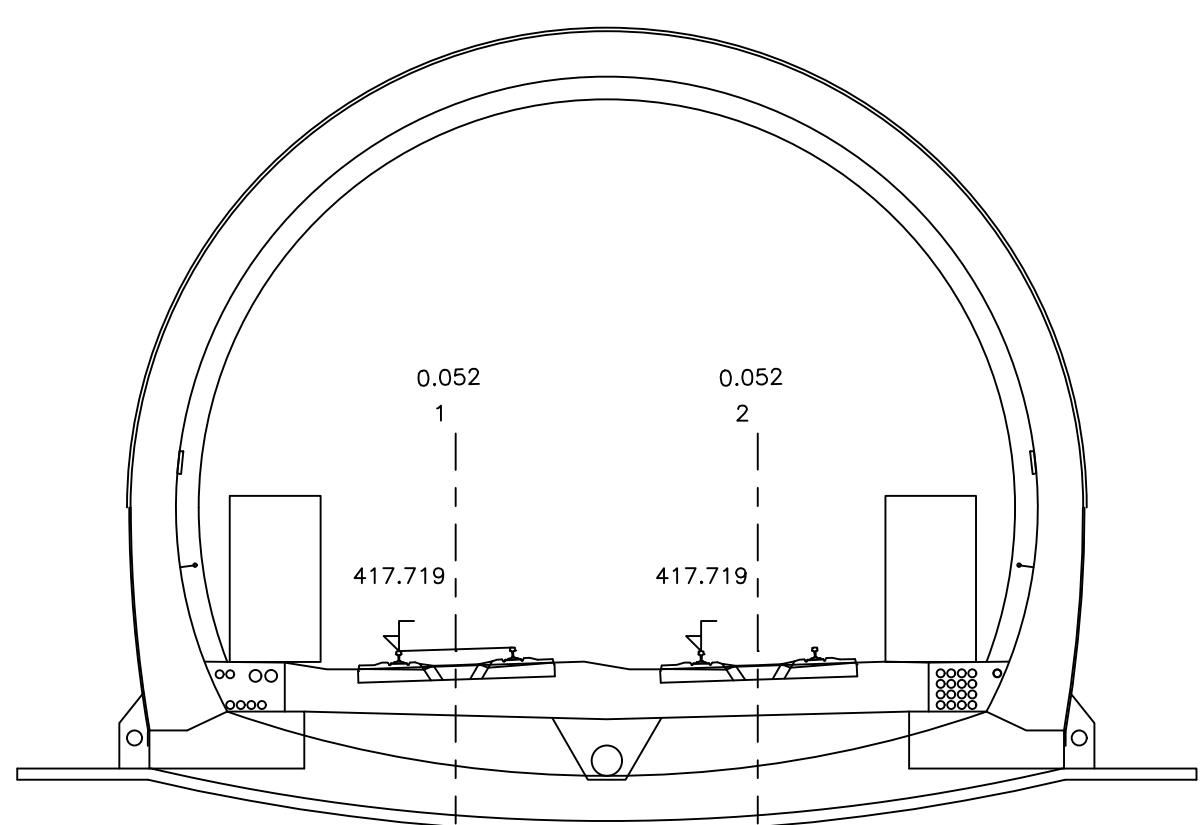


SROV. ROVINA 412.0 r

VZDAL. NOVÝCH OS [m]				4,000	
POSUNY 1 A 2 KOLEJE [m]					
VZDAL. STAV. OS [m]					
VZDAL. OD KOLEJE c.1 [m]		-3,20		4,00	7,30
					14,50

44 STANIČENÍ km 64,550

tunel Zvěrotický
S0 52-25-01

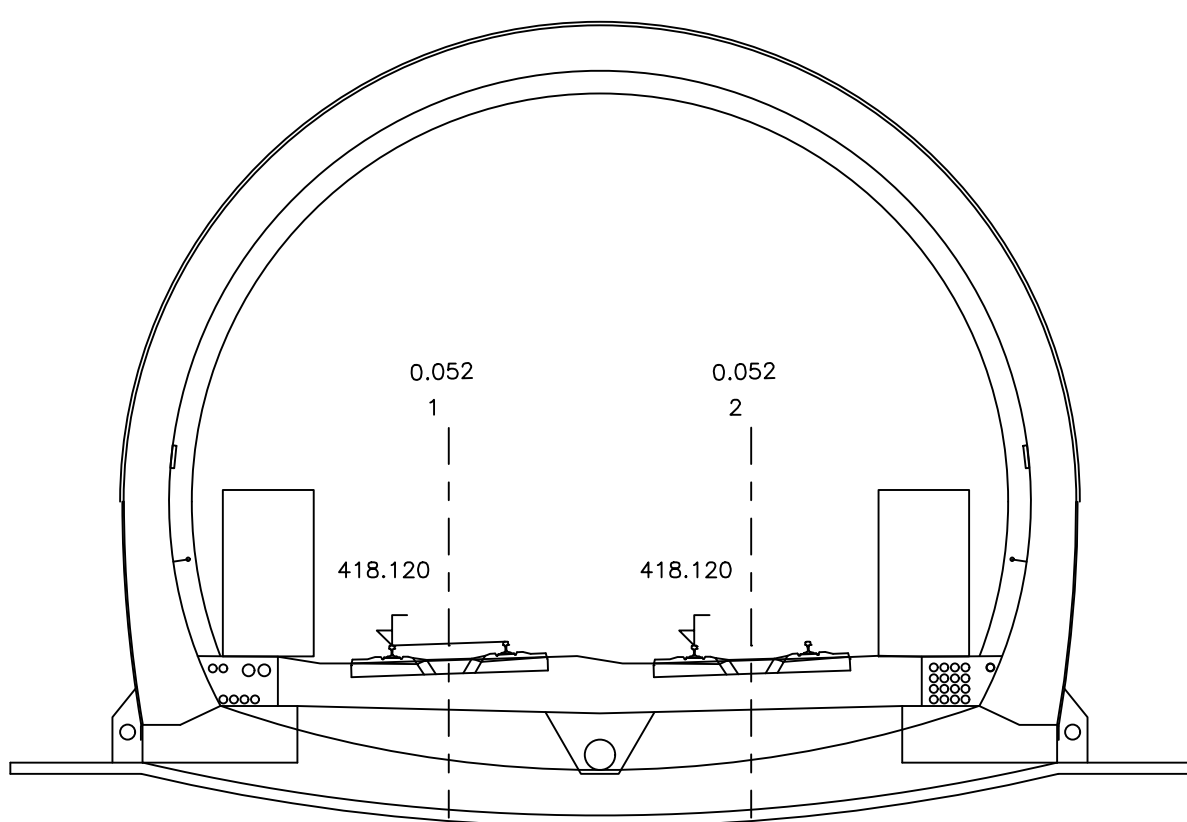


SROV. ROVINA 412.0

VZDAL. NOVÝCH OS [m]			4,000	
POSLUHY 1 A 2 KOLEJE [m]				
VZDAL. STAV. OS [m]				
VZDAL. OD KOLEJE c.1 [m]	-3,20	4,00	7,30	14,41

46 STANIČENÍ km 64,600

tunel Zvěrotick
S0 52-25-01

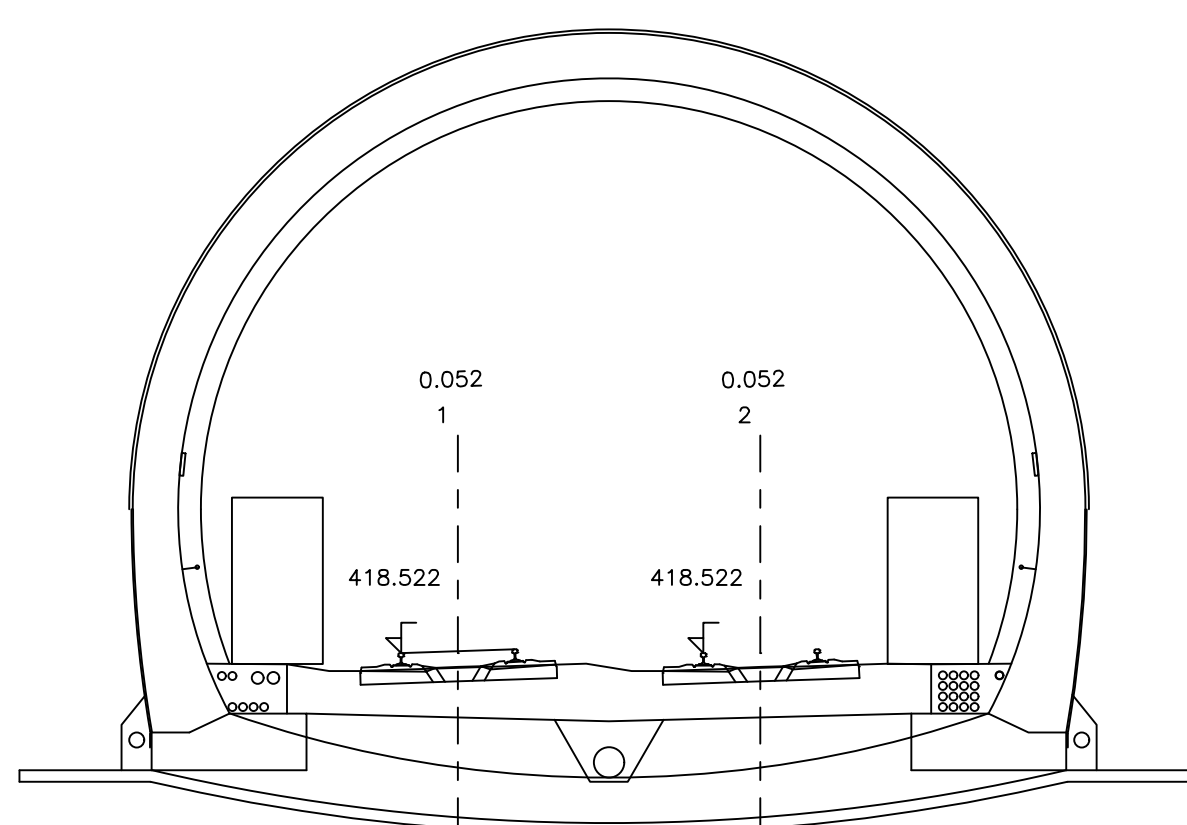


SROV. ROVINA 413.0 m

[illegible]

48 STANIČENÍ km 64,650

tunel Zvěrotický
S0 52-25-01



SROV. ROVINA 413.0 m

[illegible]

ZAPRACOVÁNÍ PŘIPOMÍNEK 08/2020

Výškový systém Bpv
Souřadnicový systém S-JTSK

[illegible]