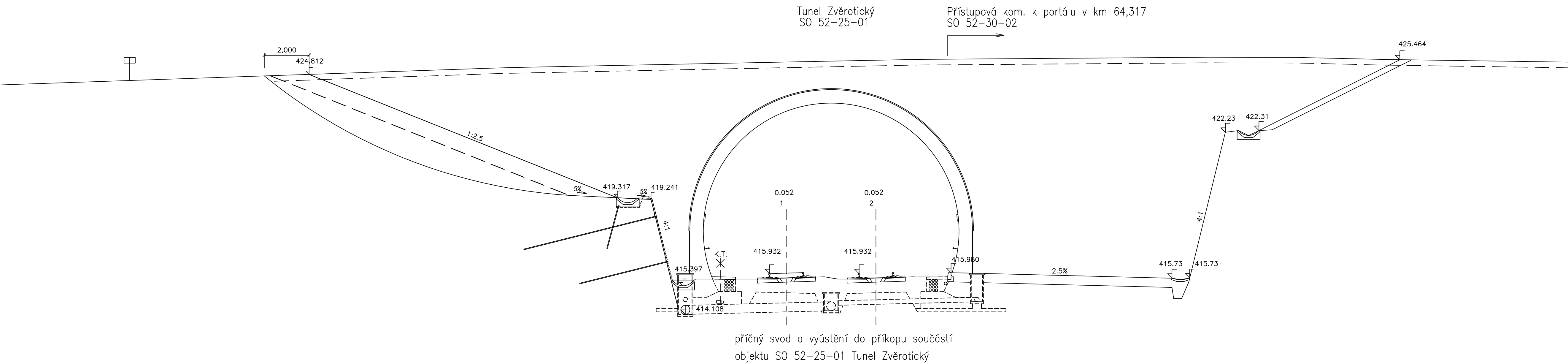
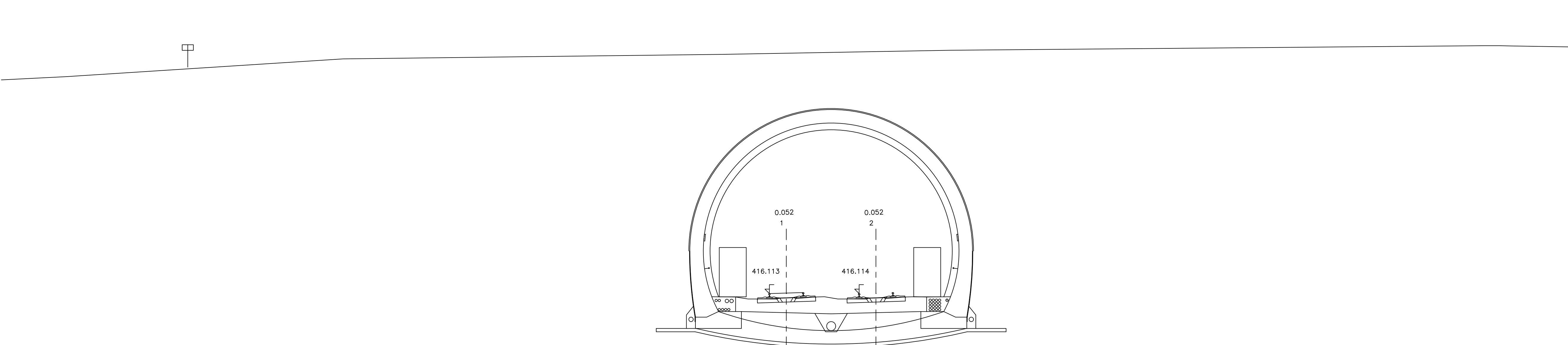


35 STANIČENÍ km 64,325

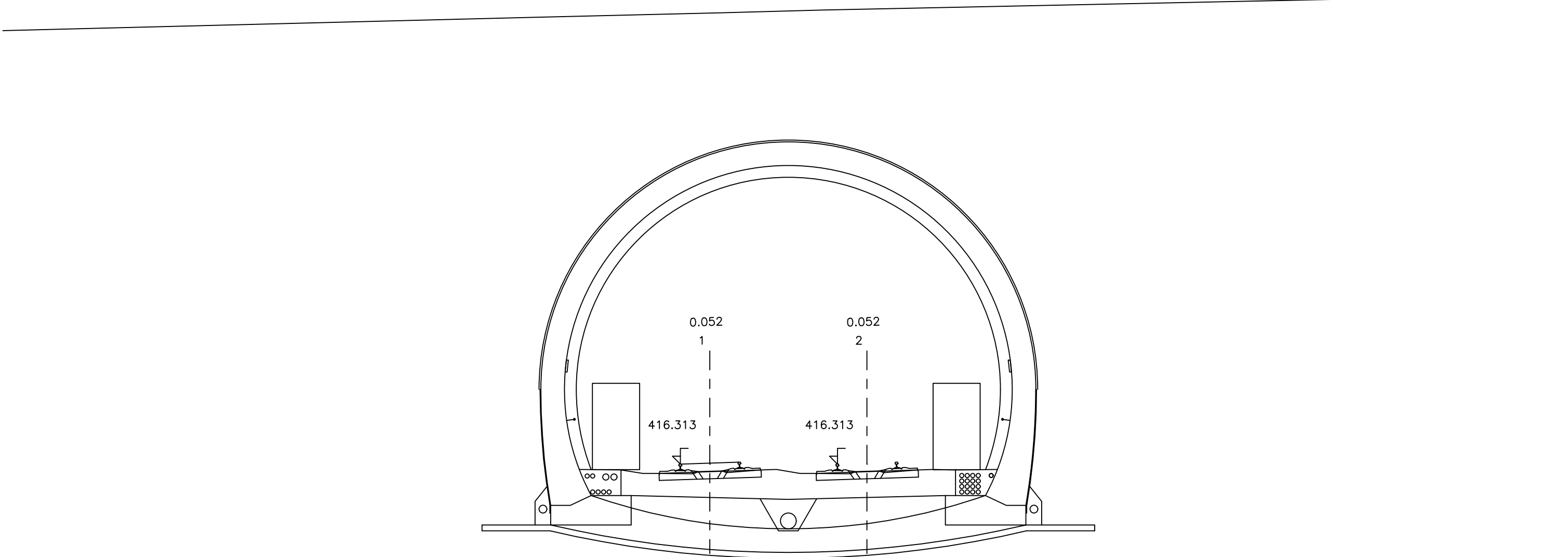
[illegible]

36 STANIČENÍ km 64,350



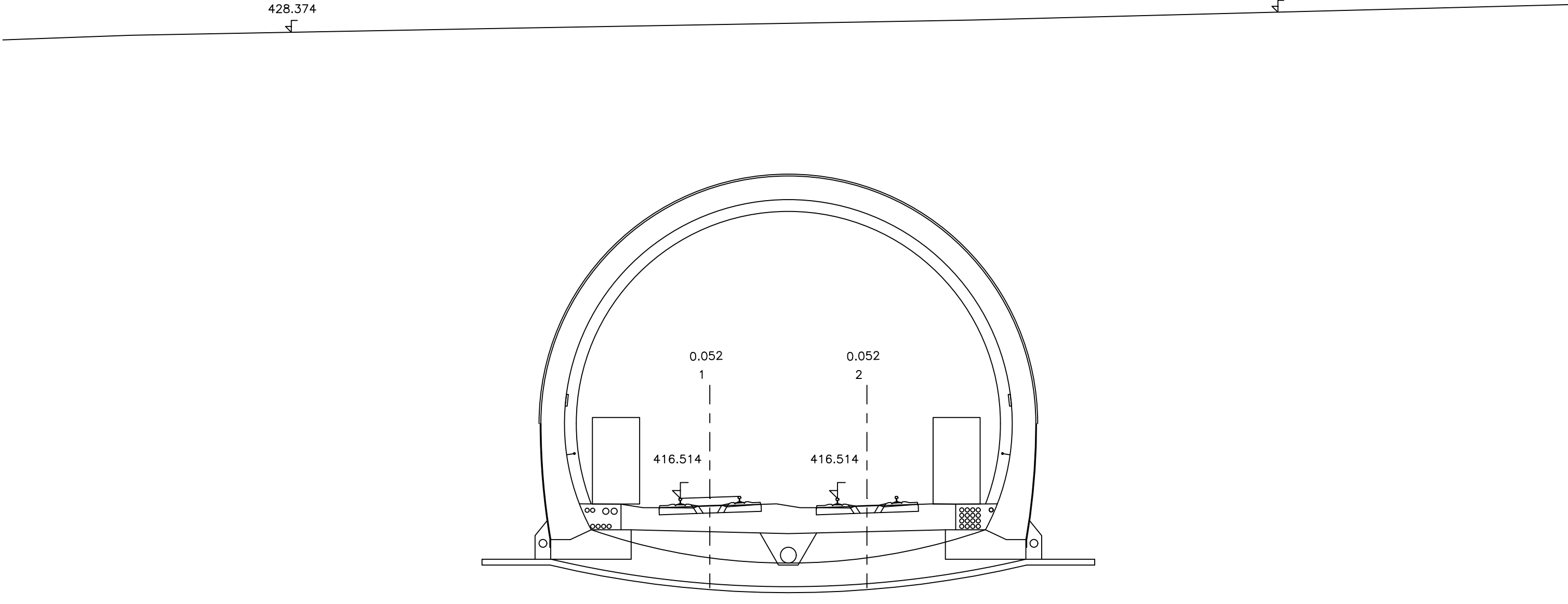
SROV. ROVINA	411.0 m
VZDAL. NOVÝCH OS [m]	
POSLUNY 1 A 2 KOLEJE [m]	4.000
VZDAL. STAV. OS [m]	
VZDAL. OD KOLEJE c.1 [m]	-10.22 -3.20 4.00 7.36 13.97

37 STANIČENÍ km 64,375



SROV. ROVINA	411.0 m				
VZDAL. NOVÝCH OS	[m]		4.000		
POSMY 1 A 2 KOLEJE	[m]				
VZDAL. STAV. OS	[m]				
VZDAL. OD KOLEJE c.1	[m]	-3.20	4.00	7.20	14.27

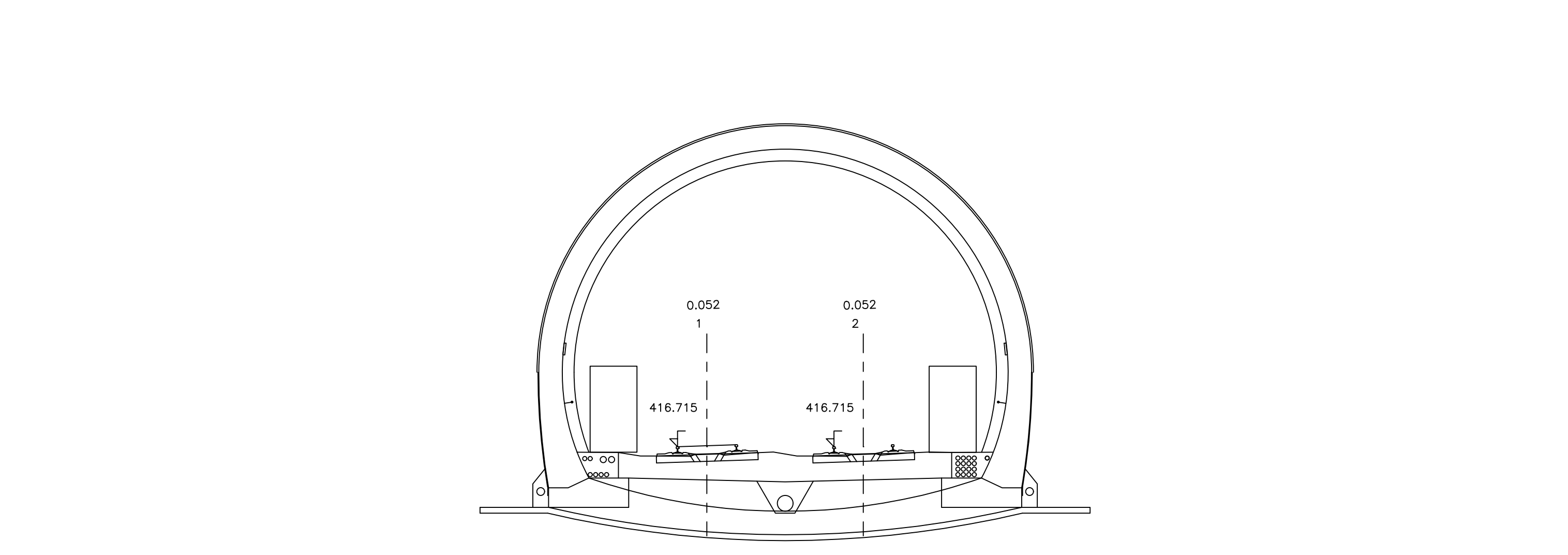
38 STANIČENÍ km 64,400



SROV. ROVINA	411.0 m				
VZDAL. NOVÝCH OS	[m]		4.000		
POŠUNY 1 A 2 KOLEJE	[m]				
VZDAL. STÁV. OS	[m]				
VZDAL. OD KOLEJE c.1	[m]	-3.30	4.00	7.30	14.46

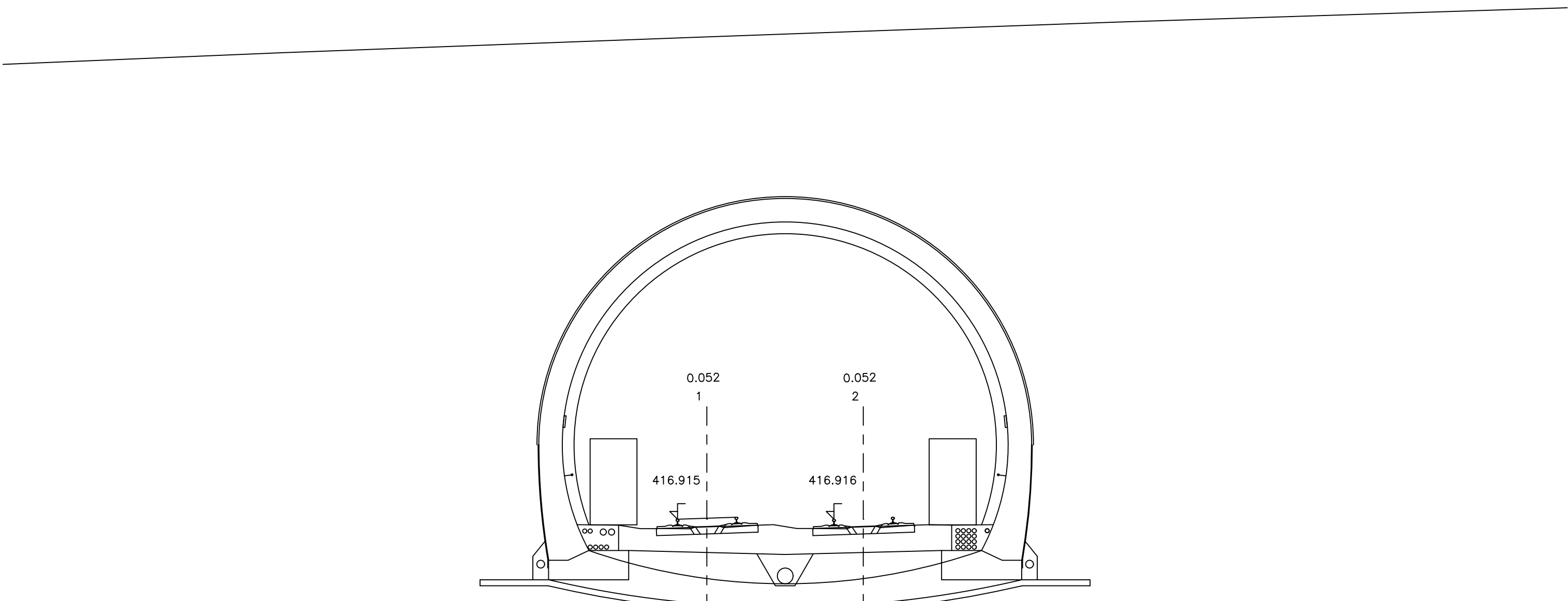
tunel Zvěrotický
S0 52-25-01

39 STANIČENÍ km 64,425



SROV. ROVINA	411,0 m				
VZDAL. NOVÝCH OS	[m]		4,000		
POSLUHY 1 A Z KOLEJE	[m]				
VZDAL. STAV. OS	[m]				
VZDAL. OD KOLEJE c.1	[m]	20 m	4,00	7,00	14,00

40 STANIČENÍ km 64,450



SROV. ROVINA	412,0 m				
VZDAL. NOVÝCH OS	[m]		4,000		
POSLUHY 1 A 2 KOLEJE [m]					
VZDAL. STÁV. OS	[m]				
VZDAL. OD KOLEJE č.1	[m]	1,50	4,00	7,50	14,02

SO 52-25-01

ZAPRACOVÁNÍ PŘIPOMÍNEK 08/2020

Výškový systém Bpv

Souřadnicový systém S-JTSK

[illegible]