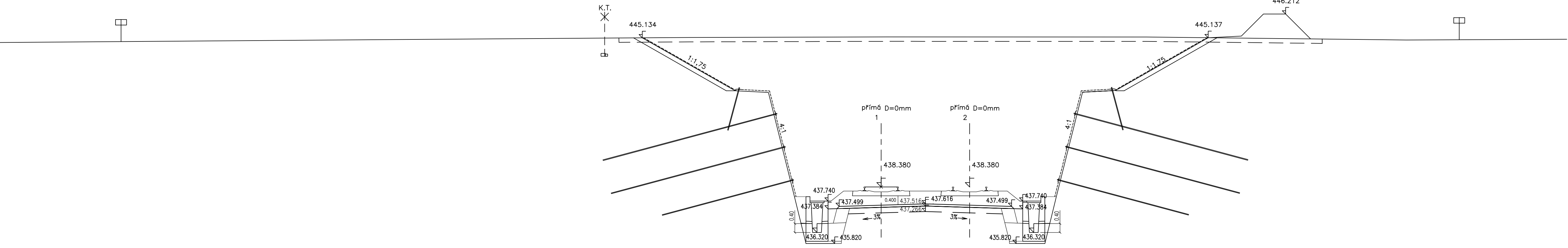


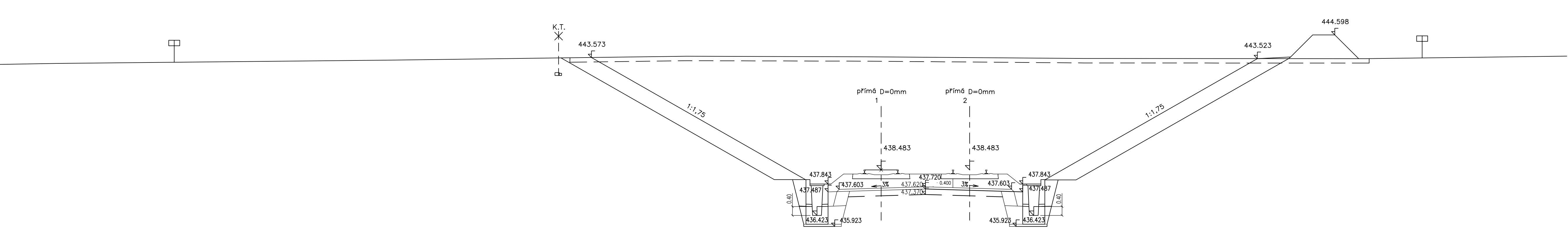
122 STANIČENÍ km 66,500



SROV. ROVINA 434.0 m

[illegible]

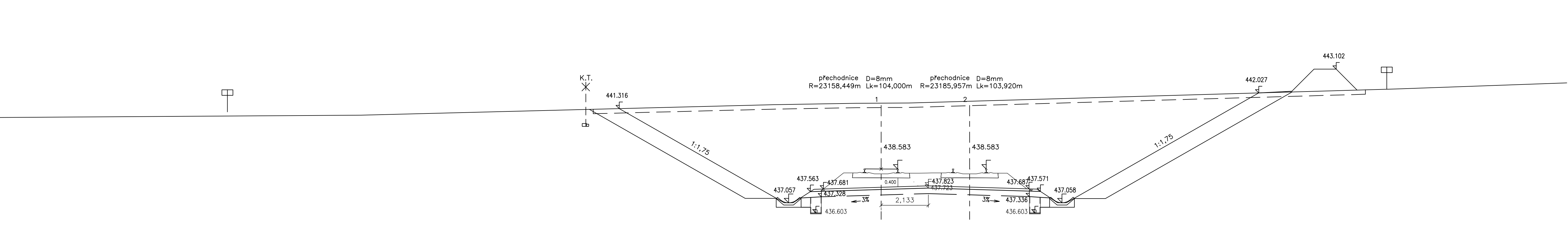
123 STANIČENÍ km 66,525



SROV. ROVINA 434.0 m

[illegible]

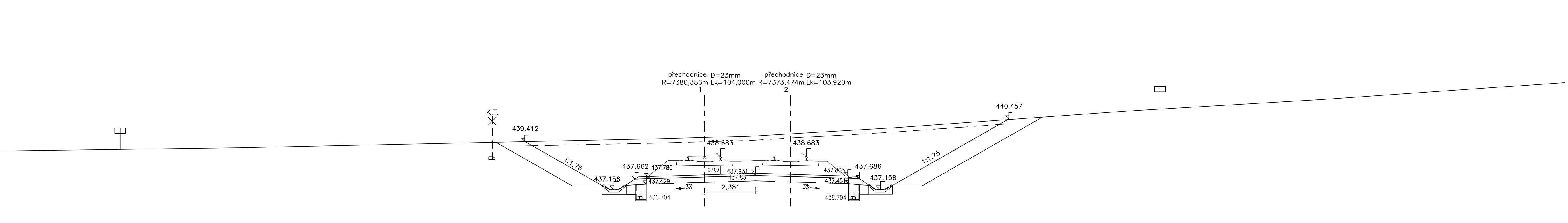
124 STANIČENÍ km 66,550



SROV. ROVINA 434.0 m

[illegible]

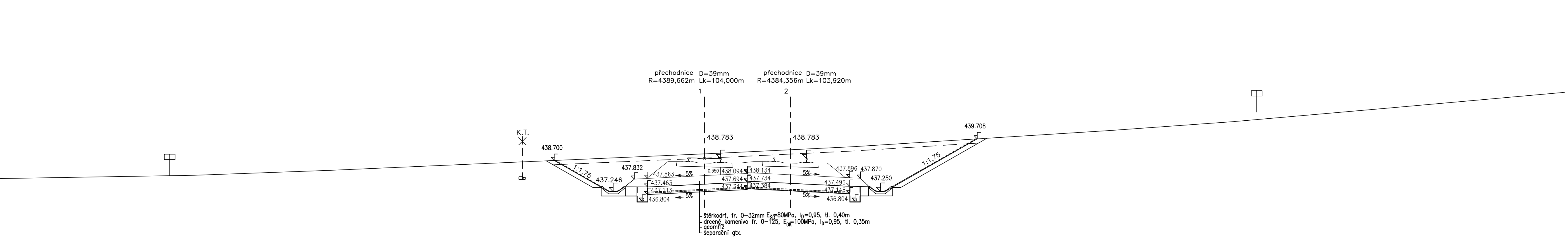
125 STANIČENÍ km 66,575



SROV. ROVINA 434.0 m

[illegible]

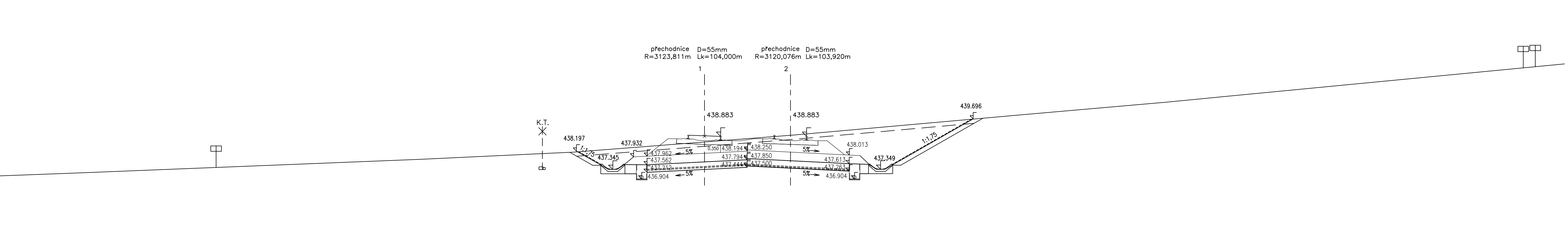
126 STANIČENÍ km 66,600



SROV. ROVINA 434.0 m

[illegible]

127 STANIČENÍ km 66,625



SROV. ROVINA 433.0 m

[illegible]

ZAPRACOVÁNÍ PŘIPOMÍNEK 08/2020

Výškový systém Bpv
Souřadnicový systém S-JTSK

[illegible]