

Sanace železničního spodku Křenovice h.n. – Holubice v km 24,566 – 25,161



SOURADNICOVÝ SYSTÉM: JTSK
VÝŠKOVÝ SYSTÉM: BpV



LEGENDA STÁV.INŽ.SÍTÍ :

- GasNet – STL plynovod
- CETIN – Podzemní sítě
- CETIN – Podzemní sítě (nezaměřené)
- ČEZ – VN Podzemní
- ČEZ – NN Podzemní
- ČDT – ČDT
- ČD – Tematika a trasa zab.zář.SŽDC (společná trasa)
- SEE – STÁVAJÍCÍ KABELY VE SPRÁVĚ SEE
- SSZT – STÁVAJÍCÍ KABELY VE SPRÁVĚ SSZT

LEGENDA NOVÝCH.INŽ.SÍTÍ :




- PŘELOŽKA KABELOVÉHO VEDENÍ VE SPRÁVĚ SEE

LEGENDA OSTATNÍ:

- HRANICE POZEMKU DRÁHY (pozemek SŽDC)
- HRANICE POZEMKU DRÁHY (pozemek ČD)
- OBRYŠ STAVBY V RÁMCI POZEMKU DRÁHY (VYMEZUJE ČÁST POZEMKU DRÁHY)

SO 01-06-01 Úprava a ochrana rozvodů nn

Veškerá práva vyhrazena. Tento výkres a detail je majetkem projektanta a nesmí být použit celý ani z části bez písemného souhlasu.

ZODP. PROJEKTANT Ing. Marek Vývoda		VYPRACOVAL Ing. Martin Vánský		<div>GENERÁLNÍ PROJEKTANT</div> <div></div> <div>Havlíkův Brod s.r.o. Průmyslová 941 580 01 Havlíkův Brod</div>
KONTROLOVAL Ing. Marek Vývoda		HIP Ing. Pavel Bláha		
OBEC: Křenovice		KRAJ: Jihomoravský		
INVESTOR: Správa železnic, státní organizace DLÁŽDĚNÁ 1003/7, 110 00 PRAHA 1		 SPRÁVA ŽELEZNIC		<div>PROJEKTANT ČÁSTI</div> <div></div> <div>Signal Projekt s.r.o. Videňská 55, Brno 639 00 IČ: 25525441 www.signalprojekt.cz</div>
ZADAVATEL: Správa železniční dopravní cesty, státní organizace STAVEBNÍ SPRÁVA VÝCHOD NERUDOVA 1, 772 58 OLMOUC				
NÁZEV AKCE: <div>Rekonstrukce traťové koleje Křenovice h.n. - Holubice v km 24,566 -25,269</div>				
POLOHOVIS - žkm 24,500 - 24,850				<div>STUPEŇ PD</div> DUR+DSP
				<div>Č. ZAKÁZKY</div> 19011
				<div>MĚŘÍTKO</div> 1:1000
				<div>Č. VÝKRESU</div> E.3.6.1
				<div></div> 2.1

Obec Křenovice